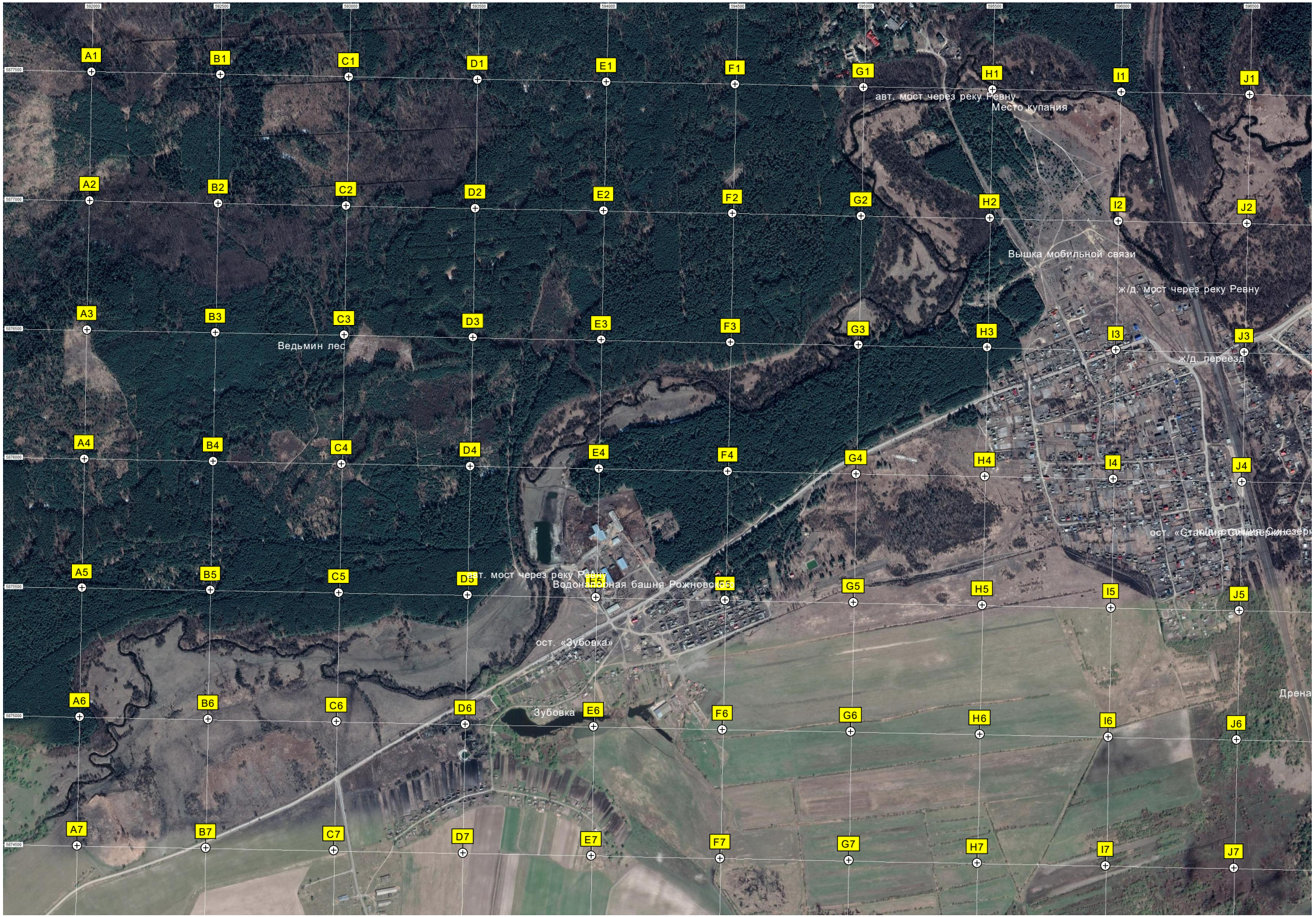
592000
592500
593000
593500
594000
594500
595000
595500
596000
596500
5877500
5877000
5876500
5876000
5875500
5875000
5874500
A1
B1
C1
D1
E1
F1
G1
H1
I1
J1
A2
B2
C2
D2
E2
F2
G2
H2
I2
J2
A3
B3
C3
D3
E3
F3
G3
H3
I3
J3
A4
B4
C4
D4
E4
F4
G4
H4
I4
J4
A5
B5
C5
D5
E5
F5
G5
H5
I5
J5
A6
B6
C6
D6
E6
F6
G6
H6
I6
J6
A7
B7
C7
D7
E7
F7
G7
H7
I7
J7
авт. мост через реку Ревну
Место купания
Вышка мобильной связи
ж/д. мост через реку Ревну
ж/д. переезд
Ведьмин лес
ост. «Стадион»
ост. «Зубовка»
Зубовка
Дрена


597000
597500
598000
598500
599000
599500
600000
600500
601000
601500
K1
L1
M1
N1
O1
P1
Q1
R1
S1
T1
K2
L2
M2
N2
O2
P2
Q2
R2
S2
T2
K3
L3
M3
N3
O3
P3
Q3
R3
S3
T3
K4
L4
M4
N4
O4
P4
Q4
R4
S4
T4
K5
L5
M5
N5
O5
P5
Q5
R5
S5
T5
K6
L6
M6
N6
O6
P6
Q6
R6
S6
T6
K7
L7
M7
N7
O7
P7
Q7
R7
S7
T7
ост. «Кольцовка»
Кольцовка
Пруд в деревне Кольцовка
Пруд у н.п.Чичково

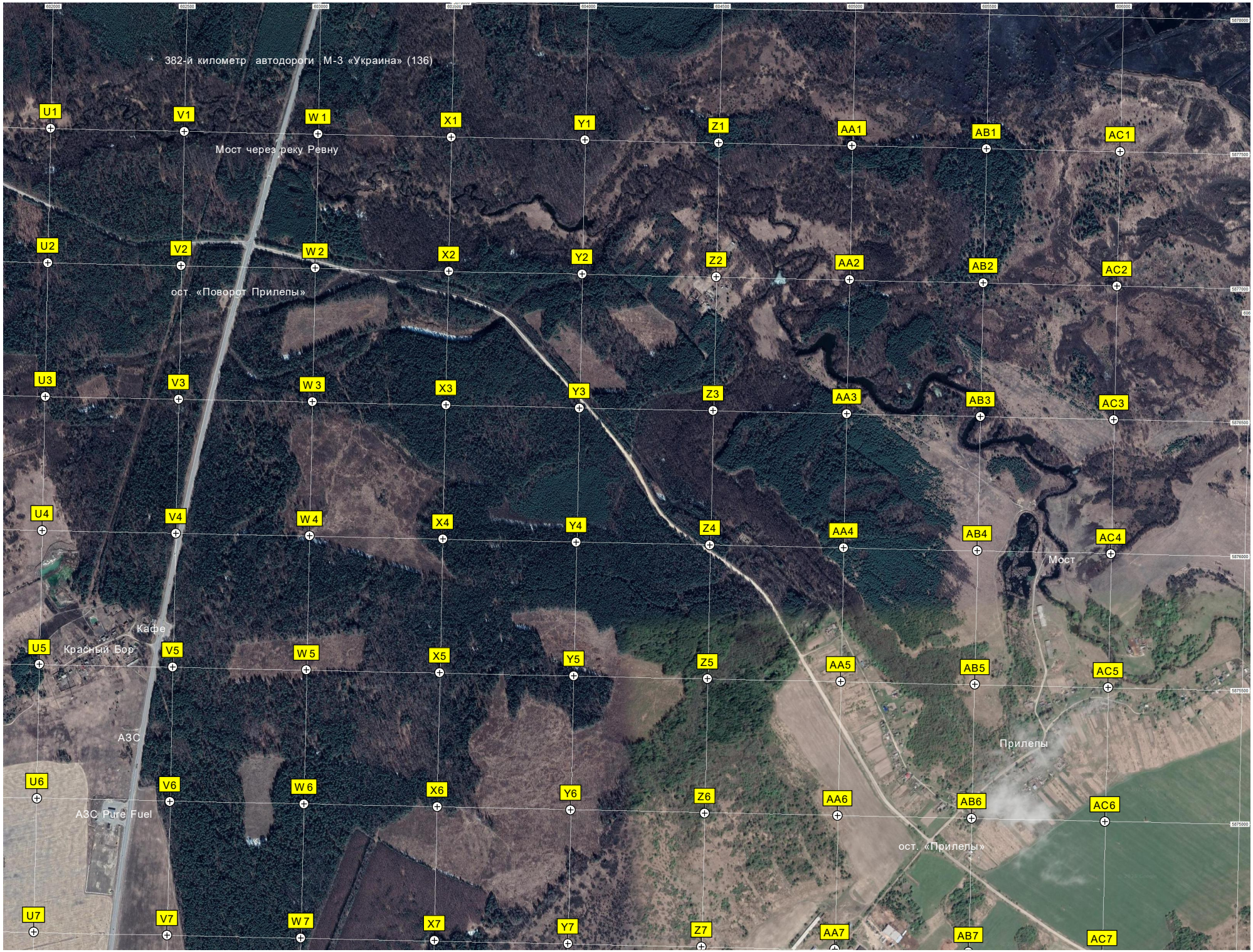
382-й километр автодороги М-3 «Украина» (136)
Мост через реку Ревну
ост. «Поворот Прилепы»
Кафе
Красный Бор
АЗС
АЗС Pure Fuel
Мост
Прилепы
ост. «Прилепы»
U1
V1
W 1
X1
Y1
Z1
AA1
AB1
AC1
U2
V2
W 2
X2
Y2
Z2
AA2
AB2
AC2
U3
V3
W 3
X3
Y3
Z3
AA3
AB3
AC3
U4
V4
W 4
X4
Y4
Z4
AA4
AB4
AC4
U5
V5
W 5
X5
Y5
Z5
AA5
AB5
AC5
U6
V6
W 6
X6
Y6
Z6
AA6
AB6
AC6
U7
V7
W 7
X7
Y7
Z7
AA7
AB7
AC7


Водонапорная башня Рожновского
A8
B8
C8
D8
E8
F8
G8
H8
I8
J8
A9
B9
C9
D9
E9
F9
G9
H9
I9
J9
A10
B10
C10
D10
E10
F10
G10
H10
I10
J10
A11
B11
C11
D11
E11
F11
G11
H11
I11
J11
A12
B12
C12
D12
E12
F12
G12
H12
I12
J12
Высота 211,0
A13
B13
C13
D13
E13
F13
G13
H13
I13
J13
A14
B14
C14
D14
E14
F14
G14
H14
I14
J14


K8
L8
M8
N8
O8
P8
Q8
R8
S8
T8
K9
L9
M9
N9
O9
P9
Q9
R9
S9
T9
Дренаж
386-й ки
Производственная база ЗАО «БрянскАгро»
K10
L10
M10
N10
O10
P10
Q10
R10
S10
T10
Чичково
Купель
ул. Л. Мирошина, 13
K11
L11
M11
N11
O11
P11
Q11
R11
S11
T11
Двухэтажный жилой дом
ическая подстанция ПС «Привольская» 35/10 кВ
K12
L12
M12
N12
O12
P12
Q12
R12
S12
T12
ж/д. путепровод
K13
L13
M13
N13
O13
P13
Q13
R13
S13
T13
Вышка мобильной
Остановочный пункт Чичково
K14
L14
M14
N14
O14
P14
Q14
R14
S14
T14
389-й километр


U8
V8
W 8
X8
Y8
Z8
AA8
AB8
AC8
ометр автодороги М-3 «Украина» (132)
U9
V9
W 9
X9
Y9
Z9
AA9
AB9
AC9
ост. «Поворот Чичково»
U10
V10
W 10
X10
Y10
Z10
AA10
AB10
AC10
U11
V11
W 11
X11
Y11
Z11
AA11
AB11
AC11
U12
V12
W 12
X12
Y12
Z12
AA12
AB12
AC12
ост. «Дружная»
связи
U13
АЗС «Мега-Ойл»
V13
W 13
X13
Y13
Z13
AA13
AB13
AC13
ост. «Дружная»
Дружная
U14
V14
W 14
X14
Y14
Z14
AA14
AB14
AC14
автодороги М-3 «Украина» (129)

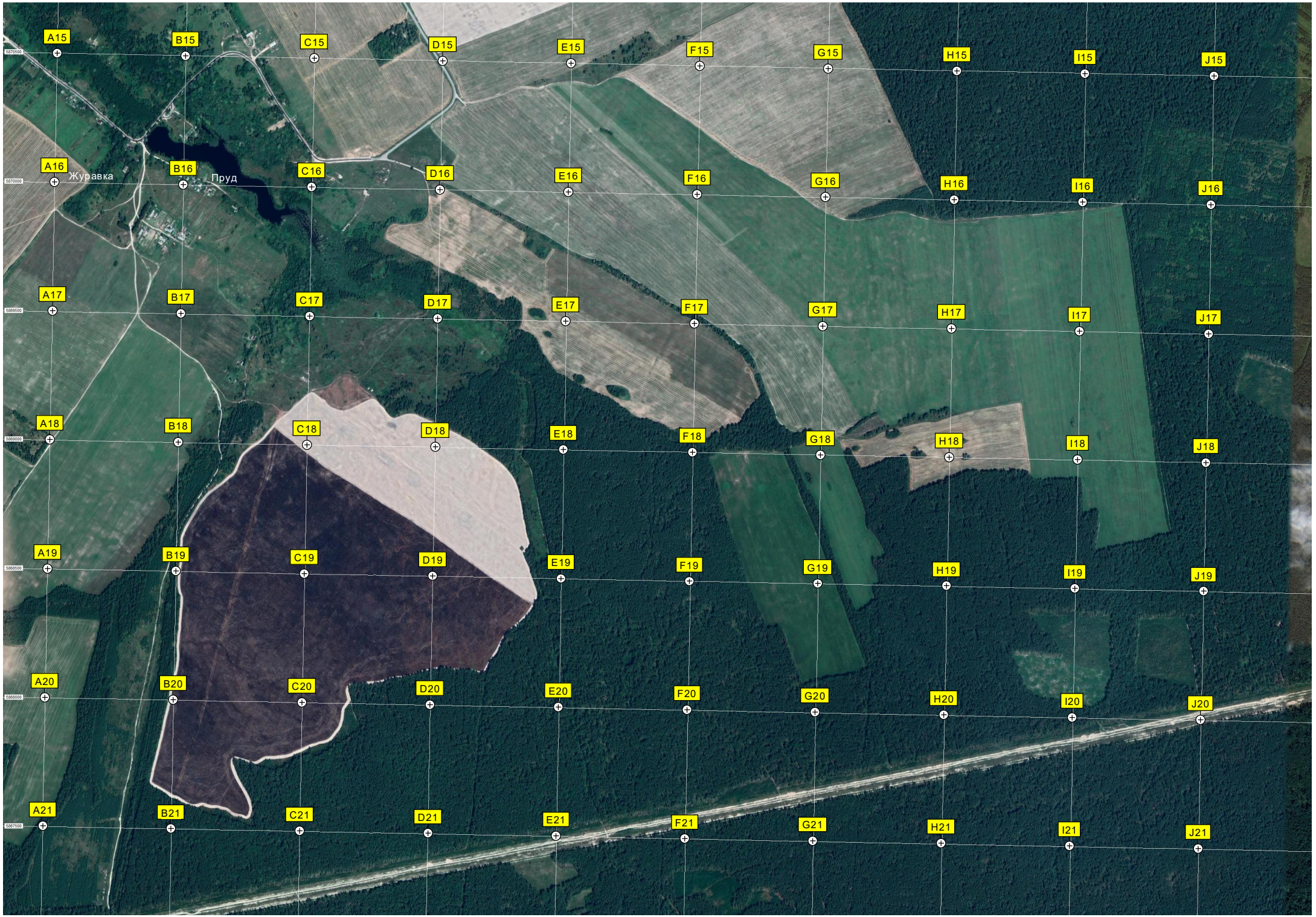
A15
B15
C15
D15
E15
F15
G15
H15
I15
J15
A16
B16
C16
D16
E16
F16
G16
H16
I16
J16
Журавка
Пруд
A17
B17
C17
D17
E17
F17
G17
H17
I17
J17
A18
B18
C18
D18
E18
F18
G18
H18
I18
J18
A19
B19
C19
D19
E19
F19
G19
H19
I19
J19
A20
B20
C20
D20
E20
F20
G20
H20
I20
J20
A21
B21
C21
D21
E21
F21
G21
H21
I21
J21


K15
L15
M15
N15
O15
P15
Q15
R15
S15
T15
K16
L16
M16
N16
O16
P16
Q16
R16
S16
T16
390-й киломе
K17
L17
M17
N17
O17
P17
Q17
R17
S17
T17
Дренаж
K18
L18
M18
N18
O18
P18
Q18
R18
S18
T18
391-й кил
K19
L19
M19
N19
O19
P19
Q19
R19
S19
T19
K20
L20
M20
N20
O20
P20
Q20
R20
S20
T20
392-й к
Дренаж
K21
L21
M21
N21
O21
P21
Q21
R21
S21
T21


V15
W 15
X15
Y15
Z15
AA15
AB15
AC15
V16
W 16
X16
Y16
Z16
AA16
AB16
AC16
автодороги М-3 «Украина» (128)
V17
W 17
X17
Y17
Z17
AA17
AB17
AC17
V18
W 18
X18
Y18
Z18
AA18
AB18
AC18
метр автодороги М-3 «Украина» (127)
V19
W 19
X19
Y19
Z19
AA19
AB19
AC19
V20
W 20
X20
Y20
Z20
AA20
AB20
AC20
илометр автодороги М-3 «Украина» (126)
V21
W 21
X21
Y21
Z21
AA21
AB21
AC21


A22
B22
C22
D22
E22
F22
G22
H22
I22
J22
A23
B23
C23
D23
E23
F23
G23
H23
I23
J23
A24
B24
C24
D24
E24
F24
G24
H24
I24
J24
A25
B25
C25
D25
E25
F25
G25
H25
I25
J25
A26
B26
C26
D26
E26
F26
G26
H26
I26
J26
Андреевка
A27
B27
C27
D27
E27
F27
G27
H27
I27
J27
A28
B28
C28
D28
E28
F28
G28
H28
I28
J28


K22
L22
M22
N22
O22
P22
Q22
R22
S22
T22
U22
K23
L23
M23
N23
O23
P23
Q23
R23
S23
T23
U23
L24
M24
N24
O24
P24
Q24
R24
S24
T24
U24
Урочище Озеро
Пилорама «Маркина» (бывший лесокомбинат)
Озеро Зелёное
L25
M25
N25
O25
P25
Q25
R25
S25
T25
U25
ж/д. станция Клюковники
Клюковники
Урочище Крутое
L26
M26
N26
O26
P26
Q26
R26
S26
T26
U26
Магазин № 8
Клюковенская средняя школа им. Казакова
L27
M27
N27
O27
P27
Q27
R27
S27
T27
U27
Частный жилой дом
ж/д. переезд
Пахарь
L28
M28
N28
O28
P28
Q28
R28
S28
T28
U28


V22
W 22
X22
Y22
Z22
AA22
AB22
AC22
V23
W 23
X23
Y23
Z23
AA23
AB23
AC23
Высота 228,5
V24
W 24
X24
Y24
Z24
Высота 210,0
AA24
AB24
AC24
V25
W 25
X25
Y25
Z25
AA25
AB25
AC25
V26
W 26
X26
Y26
Z26
AA26
AB26
AC26
Урочище Ключ (Ключик)
395-й километр автодороги М-3 «Украина» (123)
Водонапорная башня
V27
W 27
X27
Y27
Z27
AA27
AB27
AC27
ост. «Восход»
Клюковники (Клюковник; с 1964 - Восход)
396-й километр автодороги М-3 «Украина» (122)
V28
W 28
X28
Y28
Z28
AA28
AB28
AC28