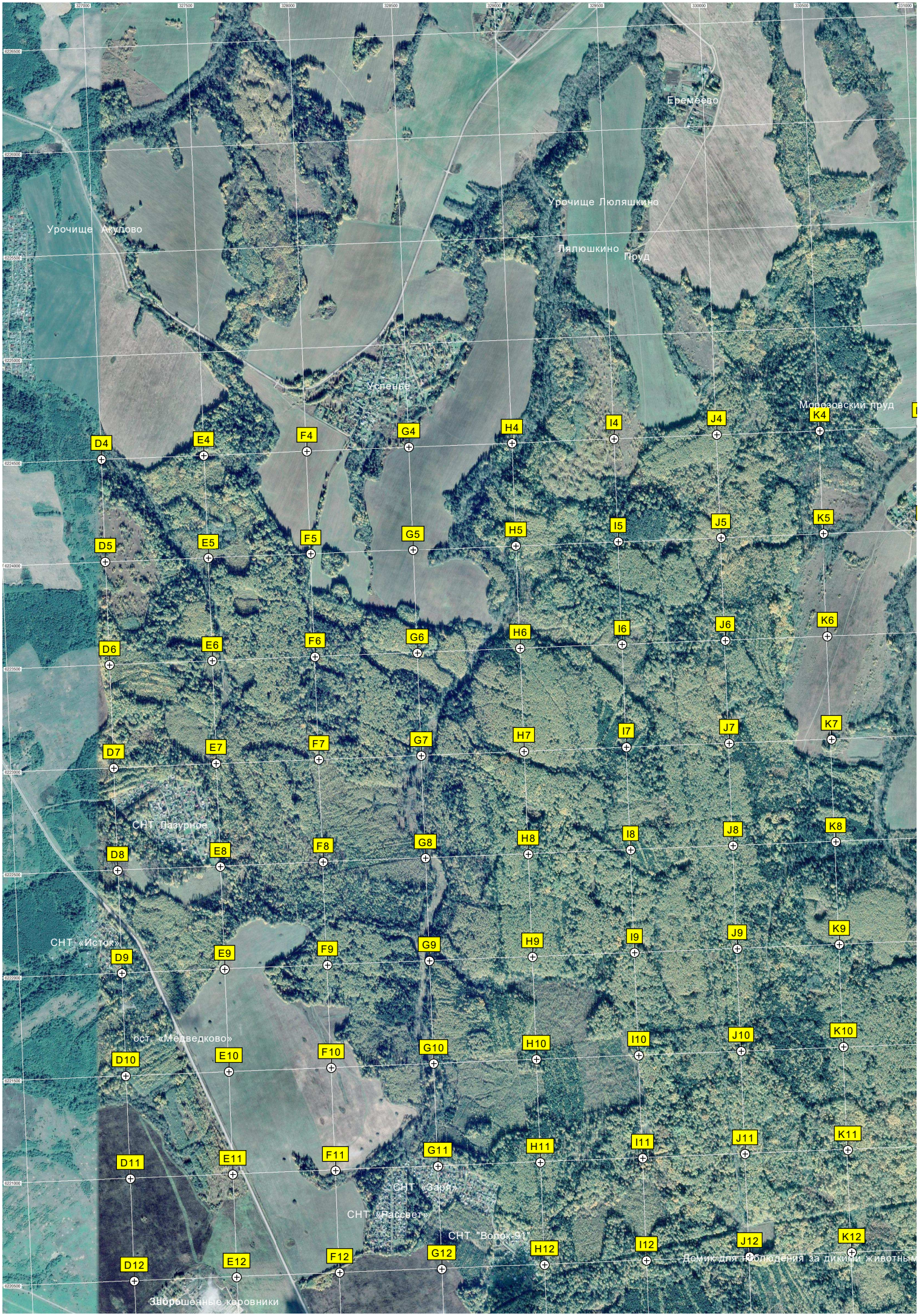
Еремеево
Урочище Люляшкино
Урочище Акулово
Ляпюшкино
Пруд
Успенье
Морозовский пруд
D4
E4
F4
G4
H4
I4
J4
K4
D5
E5
F5
G5
H5
I5
J5
K5
D6
E6
F6
G6
H6
I6
J6
K6
D7
E7
F7
G7
H7
I7
J7
K7
СНТ Лазурное
D8
E8
F8
G8
H8
I8
J8
K8
СНТ «Исток»
D9
E9
F9
G9
H9
I9
J9
K9
ост. «Медведково»
D10
E10
F10
G10
H10
I10
J10
K10
D11
E11
F11
G11
H11
I11
J11
K11
СНТ «Заря»
СНТ «Рассвет»
СНТ "Волок-91"
D12
E12
F12
G12
H12
I12
J12
K12
Домик для наблюдения за дикими животными
Заброшенные коровники

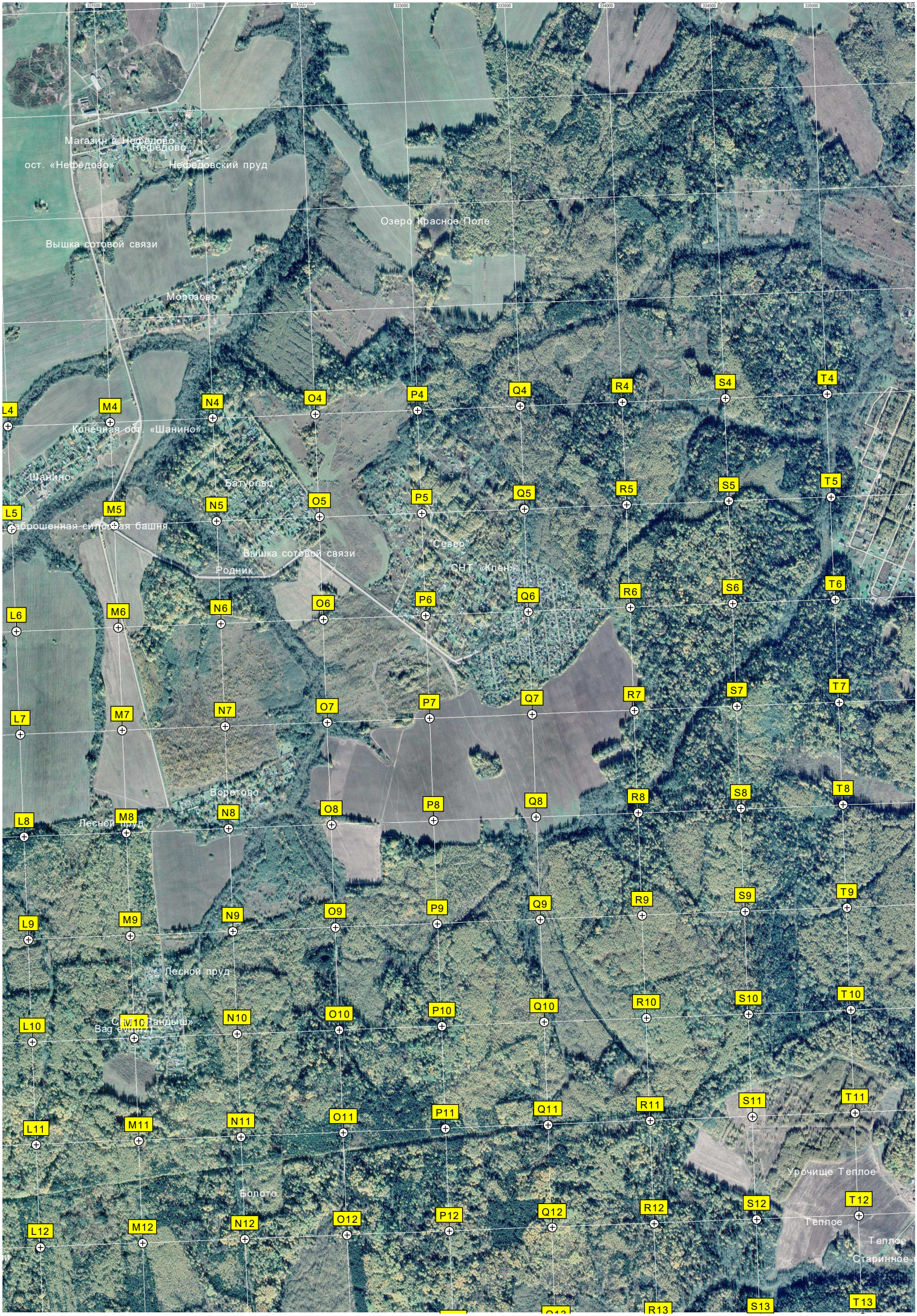
Магазин в Нефёдово
Нефёдово
ост. «Нефёдово»
Нефёдовский пруд
Озеро Красное Поле
Вышка сотовой связи
Морозово
Конечная ост. «Шанино»
Шанино
Батурово
Заброшенная силосная башня
Вышка сотовой связи
Родник
Север
СНТ «Клен»
Воротово
Лесной пруд
Лесной пруд
Болото
Урочище Теплое
Теплое
Теплое
Старинное
L4
M4
N4
O4
P4
Q4
R4
S4
T4
L5
M5
N5
O5
P5
Q5
R5
S5
T5
L6
M6
N6
O6
P6
Q6
R6
S6
T6
L7
M7
N7
O7
P7
Q7
R7
S7
T7
L8
M8
N8
O8
P8
Q8
R8
S8
T8
L9
M9
N9
O9
P9
Q9
R9
S9
T9
L10
M10
N10
O10
P10
Q10
R10
S10
T10
L11
M11
N11
O11
P11
Q11
R11
S11
T11
L12
M12
N12
O12
P12
Q12
R12
S12
T12
R13
S13
T13


336500
337000
337500
338000
338500
339000
339500
с/т "Союз"
Волосово
Волосово-2
Радости парк»
Молочная ферма
Кадниково
Вертково
Вертково, дер. Вертково, 2
Вышка сотовой связи
Коттеджный посёлок «П
остановка
КП «Нордфилд»
Дачный посёлок
Дачный посёлок «Заповедное»
Детская площадка
Пруд
Дачный поселок "Совино"
Совино
Кладбище
Пруд
Васильевское-Сбимоново
Остов автобуса
U4
V4
W 4
X4
Y4
Z4
AA4
AB4
AC4
U5
V5
W 5
X5
Y5
Z5
AA5
AB5
AC5
U6
V6
W 6
X6
Y6
Z6
AA6
AB6
AC6
U7
V7
W 7
X7
Y7
Z7
AA7
AB7
AC7
U8
V8
W 8
X8
Y8
Z8
AA8
AB8
AC8
U9
V9
W 9
X9
Y9
Z9
AA9
AB9
AC9
U10
V10
W 10
X10
Y10
Z10
AA10
AB10
AC10
U11
V11
W 11
X11
Y11
Z11
AA11
AB11
AC11
U12
V12
W 12
X12
Y12
Z12
AA12
AB12
AC12
U13
V13
W 13
X13
Y13
Z13
AA13
AB13
AC13


AD4
AE4
AF4
AG4
AH4
AI4
AJ4
AD5
AE5
AF5
AG5
AH5
AI5
AJ5
Казарма дежурного
AD6
AE6
AF6
AG6
AH6
AI6
AJ6
Урочище Родкистки
AD7
AE7
AF7
AG7
AH7
AI7
AJ7
AD8
AE8
AF8
AG8
AH8
AI8
AJ8
окровские ворота»
AD9
AE9
AF9
AG9
AH9
AI9
AJ9
ост. «Покровское-Жуково»
Покровское-Жуково
AD10
AE10
AF10
AG10
AH10
AI10
AJ10
Болото
Родник
AD11
AE11
AF11
AG11
AH11
AI11
AJ11
AD12
AE12
AF12
AG12
AH12
AI12
AJ12
Дачный поселок "Аквамарин"
AD13
AE13
AF13
AG13
AH13
AI13
AJ13
ост. «Степаньково»
Нудольское кладбище
Дачный поселок "Степаньково"

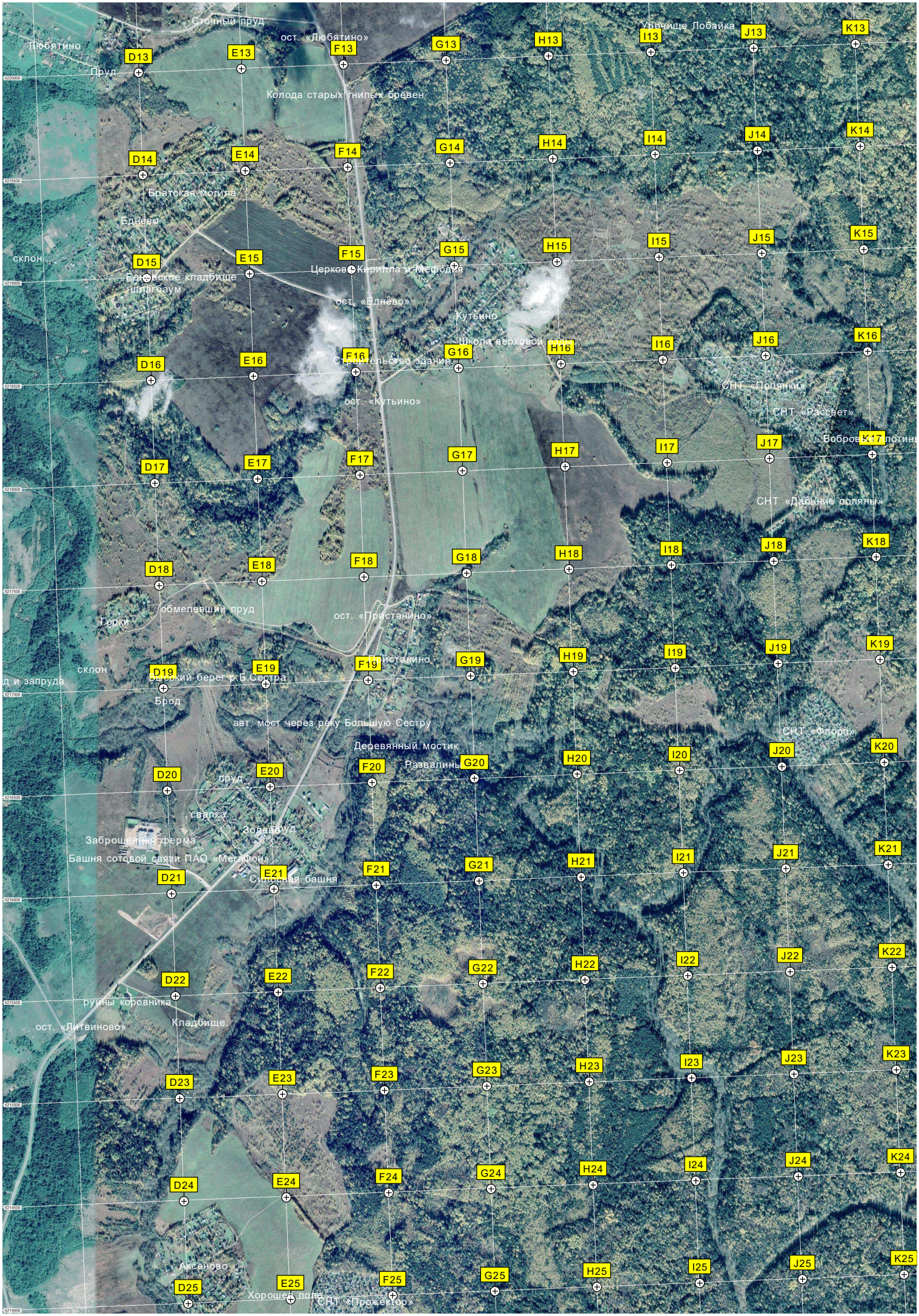
Сточный пруд
ост. «Любятино»
Любятино
Пруд
Урочище Лобайка
Колода старых гнилых бревен
Братская могила
Еднёво
склон
Еднёвское кладбище
шлагбаум
Церковь Кирилла и Мефодия
ост. «Еднёво»
Кутьино
Школа верховой езды
Строительство здания
ост. «Кутьино»
СНТ «Полянки»
СНТ «Рассвет»
СНТ «Дальние поляны»
обмелевший пруд
ост. «Пристанино»
Горки
склон
д и запруда
Высокий берег р.Б.Сестра
Брод
авт. мост через реку Большую Сестру
СНТ «Флора»
Деревянный мостик
Развалины
пруд
свалка
Заброшенная ферма
Башня сотовой связи ПАО «Мегафон»
Синяная башня
руины коровника
ост. «Литвиново»
Кладбище
Аксаново
Хорошее поле
СНТ «Прожектор»
D13 E13 F13 G13 H13 I13 J13 K13
D14 E14 F14 G14 H14 I14 J14 K14
D15 E15 F15 G15 H15 I15 J15 K15
D16 E16 F16 G16 H16 I16 J16 K16
D17 E17 F17 G17 H17 I17 J17 K17
D18 E18 F18 G18 H18 I18 J18 K18
D19 E19 F19 G19 H19 I19 J19 K19
D20 E20 F20 G20 H20 I20 J20 K20
D21 E21 F21 G21 H21 I21 J21 K21
D22 E22 F22 G22 H22 I22 J22 K22
D23 E23 F23 G23 H23 I23 J23 K23
D24 E24 F24 G24 H24 I24 J24 K24
D25 E25 F25 G25 H25 I25 J25 K25

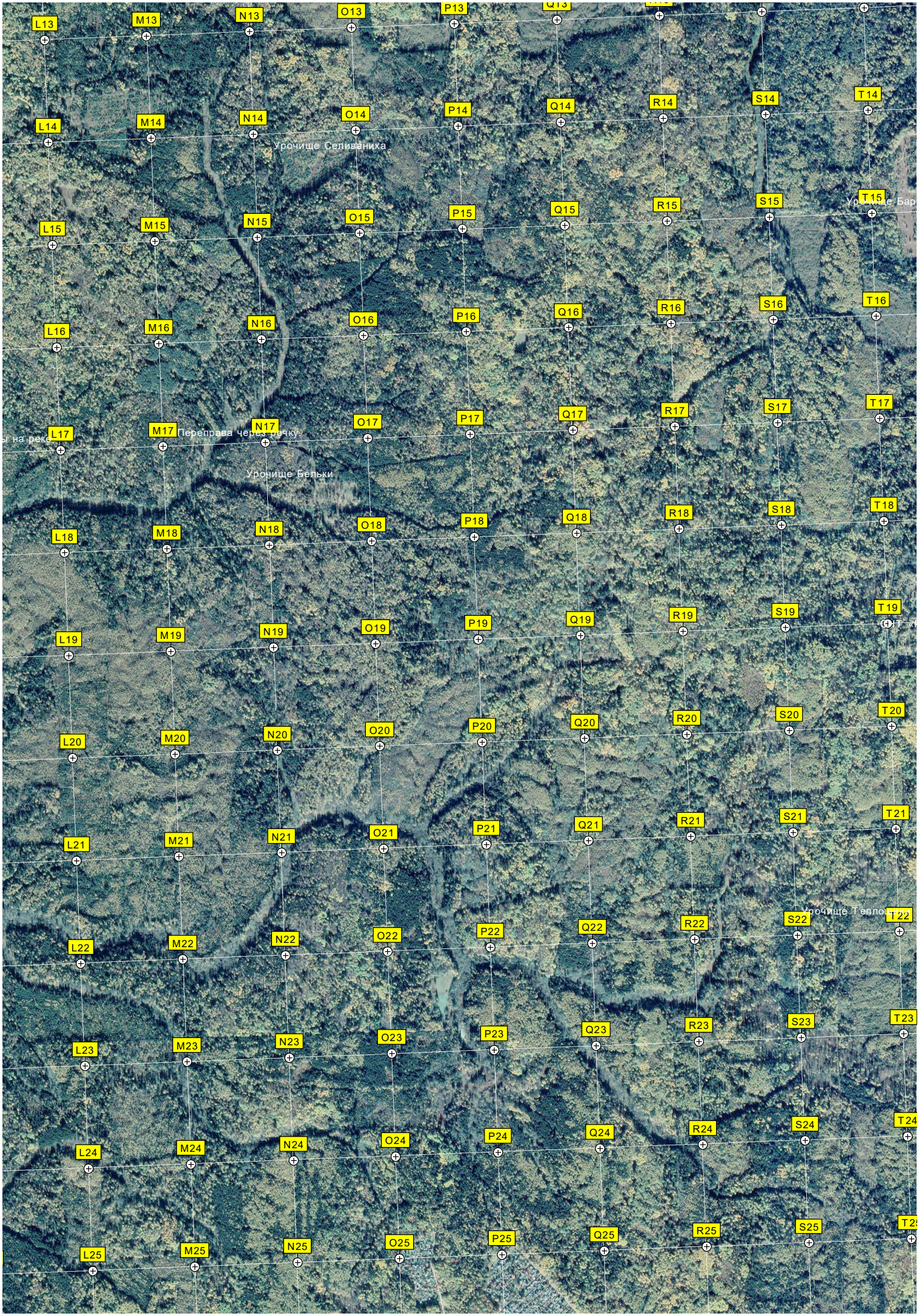
L13
M13
N13
O13
P13
Q13
R13
S13
T13
L14
M14
N14
O14
P14
Q14
R14
S14
T14
Урочище Селиваниха
L15
M15
N15
O15
P15
Q15
R15
S15
T15
L16
M16
N16
O16
P16
Q16
R16
S16
T16
L17
M17
N17
O17
P17
Q17
R17
S17
T17
Переправа через речку
Урочище Бельки
L18
M18
N18
O18
P18
Q18
R18
S18
T18
L19
M19
N19
O19
P19
Q19
R19
S19
T19
L20
M20
N20
O20
P20
Q20
R20
S20
T20
L21
M21
N21
O21
P21
Q21
R21
S21
T21
L22
M22
N22
O22
P22
Q22
R22
S22
T22
L23
M23
N23
O23
P23
Q23
R23
S23
T23
L24
M24
N24
O24
P24
Q24
R24
S24
T24
L25
M25
N25
O25
P25
Q25
R25
S25


Марьино
Урочище Марьино
СНТ «Зенит 10»
Поле
Поспелиха
Урочище Поспелиха
старый карьер
СНТ «Лесной Ру
Вырубка леса
Вырубка леса
Вырубка леса
Сусанова
Урочище Ельник
Родник
Просека ЛЭП
Одна из наивысших точек Московской области
Нишариха
Имение Князя Воронцова
Чум
U14
V14
W 14
X14
Y14
Z14
AA14
AB14
AC14
U15
V15
W 15
X15
Y15
Z15
AA15
AB15
AC15
U16
V16
W 16
X16
Y16
Z16
AA16
AB16
AC16
U17
V17
W 17
X17
Y17
Z17
AA17
AB17
AC17
U18
V18
W 18
X18
Y18
Z18
AA18
AB18
AC18
U19
V19
W 19
X19
Y19
Z19
AA19
AB19
AC19
U20
V20
W 20
X20
Y20
Z20
AA20
AB20
AC20
U21
V21
W 21
X21
Y21
Z21
AA21
AB21
AC21
U22
V22
W 22
X22
Y22
Z22
AA22
AB22
U23
V23
W 23
X23
Y23
Z23
AA23
AB23
U24
V24
W 24
X24
Y24
Z24
AA24
AB24
U25
V25
W 25
X25
Y25
Z25
AA25
AB25
X26
Y26
Z26
AA26
AB26


AD14
AE14
AF14
AG14
AH14
AI14
AJ14
Степаньково
Мост через реку Нудоль
Дач/поселок "УСАДЬБА НУДОЛЬ"
КП «Сальвадор»
AD15
AE15
AF15
AG15
AH15
AI15
AJ15
Коттеджный поселок «Место под с
Исток Нудоли
AD16
AE16
AF16
AG16
AH16
AI16
AJ16
Загородный дом
КП «Клевер-парк 1»
КП «Клевер-парк 2»
AD17
AE17
AF17
AG17
AH17
AI17
AJ17
Климовка
Поле
AD18
AE18
AF18
AG18
AH18
AI18
AJ18
Искуственный Пруд
Лесо
AD19
AE19
AF19
AG19
AH19
AI19
AJ19
Денежкино
Водонапорная башня Рожновского
Приречное болото
Болотистое место
Болотистая Местность
Участок
Заболоченная пойма
AD20
AE20
AF20
AG20
AH20
AI20
AJ20
Пруд-Болото
AD21
AE21
AF21
AG21
AH21
AI21
AJ21
AD22
AE22
AF22
AG22
AH22
AI22
AJ22
ственный природный заказник "Старый осинник у дер. Денежкино"
AD23
AE23
AF23
AG23
AH23
AI23
AJ23
Оздоровительный центр
Поляна Десятина
AD24
AE24
AF24
AG24
AH24
AI24
AJ24
Пруд «Овраг»
Барская поляна
Надеждинский муниципальный пруд
Брод
Водонапорная башня
AD25
AE25
AF25
AG25
AH25
AI25
AJ25
Поляна
Надеждино
Вырубка
Поляна
AD26
AE26
AF26
AG26
AH26
AI26
AJ26


СНТ «Родник»
Заброшенная ферма
ост. «Гусенево»
Лесная ул., 32
Первомайская ул., 40
Пруд
Мартовский пер., 16
Новая ул., 12
Мартовский пер.
Лесная ул., 2
Первомайский пер., 6
Лесная ул., 40-а
1-я ж/д. ул., 11
Магазин Строймаериалов
Спортивная ул., 6
Рижский пер., 8
Тяговая электрическая подст. (ТПС) № 444 «Чисмена» 110/35/6/3,3 кВ
Чисмевская ул., 27
платформа железнодорожной станции Чисмена
ж/д. станция Чисмена
Чисмена Пруд
Тупик
Вышка мобильной связи
Пилорама
микр. 8
Пруд-болото
Комсомольская ул., 13Б
микр. 7
Гряды
Школьная ул., 15Б
Рынок строительных материалов
Комсомольская ул., 5
Сиреневая ул., 23
Школьная ул., 6А
Чисменская школа
полярной производственной базы (пилорамы)
Совхоз
Водокачка
Центральная ул., 14
Центральная ул., 6А
Центральная ул., 21
Волоколамского шоссе (17)
ост. «Поворот на Чисменку»
Питомник растений
100-й километр Волоколамского шоссе (18)
99-й километр Волоколамского шоссе (19)
98-й километр Волоколамского шоссе (20)
Болото
СНТ «Ласточка»
СНТ «Чисменское»
ост. «Поворот на Сычёвку»
СНТ «Релог»
СНТ «Пресненцы»
97-й километр Волоколамского шоссе
ост. «Федюково»
Памятник Кубанским казакам
D26
E26
F26
G26
H26
I26
J26
K26
D27
E27
F27
G27
H27
I27
J27
D28
E28
F28
G28
H28
I28
J28
D29
E29
F29
G29
H29
I29
J29
D30
E30
F30
G30
H30
I30
J30
D31
E31
F31
G31
H31
I31
J31
D32
E32
F32
G32
H32
I32
J32
D33
E33
F33
G33
H33
I33
J33


L26
M26
N26
O26
P26
Q26
R26
S26
СНТ «Светлый ключ»
Шабрыкино
L27
M27
N27
O27
P27
Q27
R27
S27
L28
M28
N28
O28
P28
Q28
R28
S28
Урочище Королиха
L29
M29
N29
O29
P29
Q29
R29
S29
Позиция дивизиона С-125
L30
M30
N30
O30
P30
Q30
R30
S30
СНТ «Лесодолгоруково»
СНТ «Лесодолгоруково-2»
L31
M31
N31
O31
P31
Q31
R31
S31
Щалково
Лесодолгоруково
L32
M32
N32
O32
P32
Q32
R32
S32
платф. Лесодолгоруково
Вышка мобильной связи
Березовая аллея
Кладбище
L33
M33
N33
O33
P33
Q33
R33
S33
Деньковская основная общеобразовательная школа
Пруд
Деньково
СНТ «Орион»
Дом
Березовка
96-й километр Волоколамского шоссе (22)
95-й километр Волоколамского шоссе (23)


U26
V26
W 26
X27
Y27
Z27
AA27
AB27
U27
V27
W 27
Электрическая подст. (ПС № 133 «Валуйки» 35/6 кВ
Детская площадка
Подсобное хозяйство
Складированной войсковой части
Пруд городка
Склады
U28
V28
W 28
X28
Y28
Z28
AA28
AB28
Густой насаженный по ранжиру сельник (мало проходим)
Густой малопроходимый подлесок
X29
Y29
Z29
AA29
AB29
U29
V29
W 29
Федоровка
Заболоченный участок
Здесь был лагерь для немецких военнопленых
U30
V30
W 30
X30
Y30
Z30
AA30
AB30
Забор
U31
V31
W 31
X31
Y31
Z31
AA31
AB31
U32
V32
КПП
W 32
X32
Y32
Z32
AA32
AB32
Вышка охотников
Силосная яма
Братская могила
U33
V33
W 33
X33
Y33
Z33
AA33
AB33
91-й километр Волоколамского шоссе (27)
Закрытый переезд
Огороженная терр-я

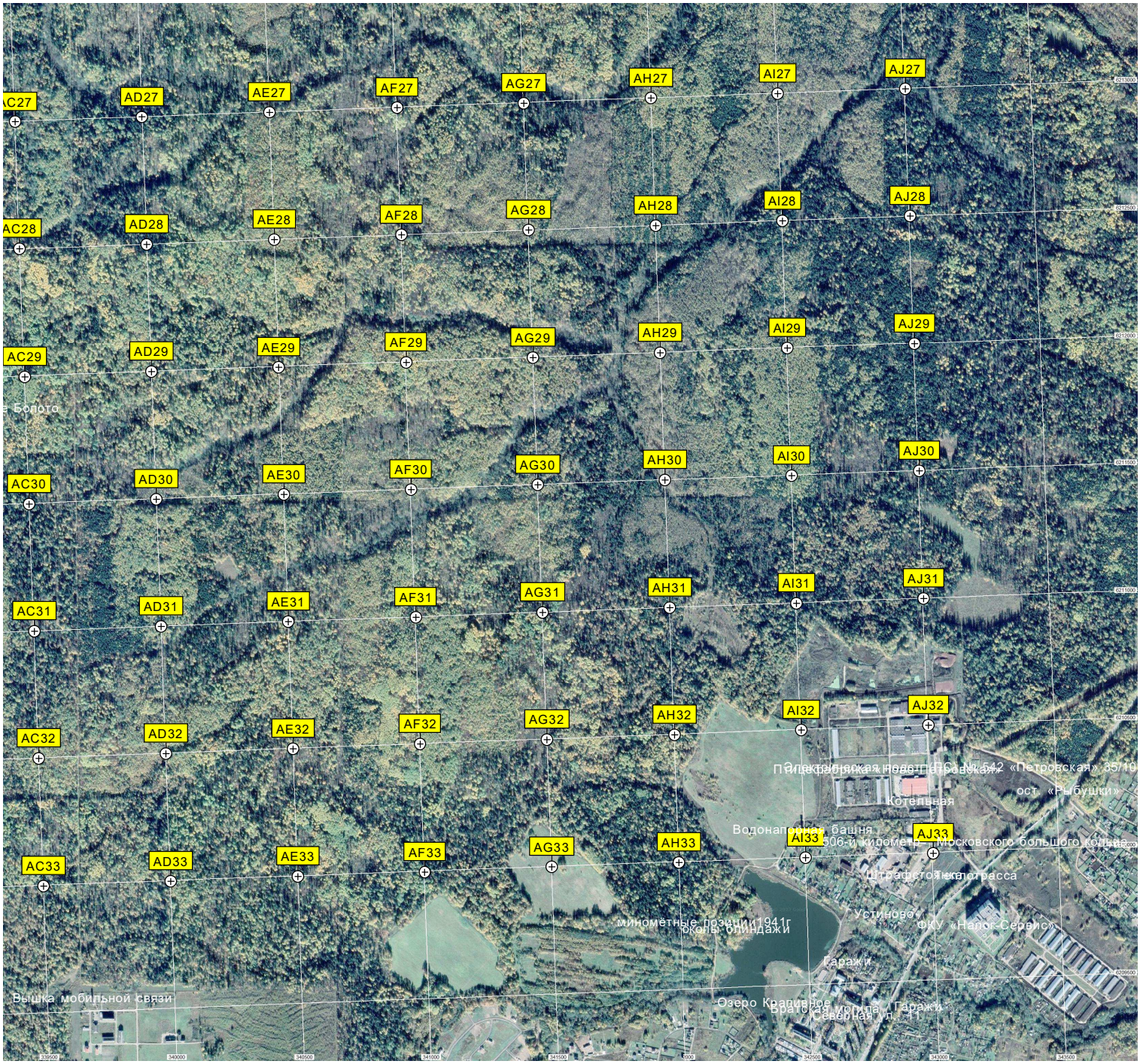
AC27
AD27
AE27
AF27
AG27
AH27
AI27
AJ27
AC28
AD28
AE28
AF28
AG28
AH28
AI28
AJ28
AC29
AD29
AE29
AF29
AG29
AH29
AI29
AJ29
AC30
AD30
AE30
AF30
AG30
AH30
AI30
AJ30
AC31
AD31
AE31
AF31
AG31
AH31
AI31
AJ31
AC32
AD32
AE32
AF32
AG32
AH32
AI32
AJ32
AC33
AD33
AE33
AF33
AG33
AH33
AI33
AJ33
Котельная
ост. «Рыбушки»
Устиново
ФКУ «Напор-Сервис»
Гаражи
Вышка мобильной связи