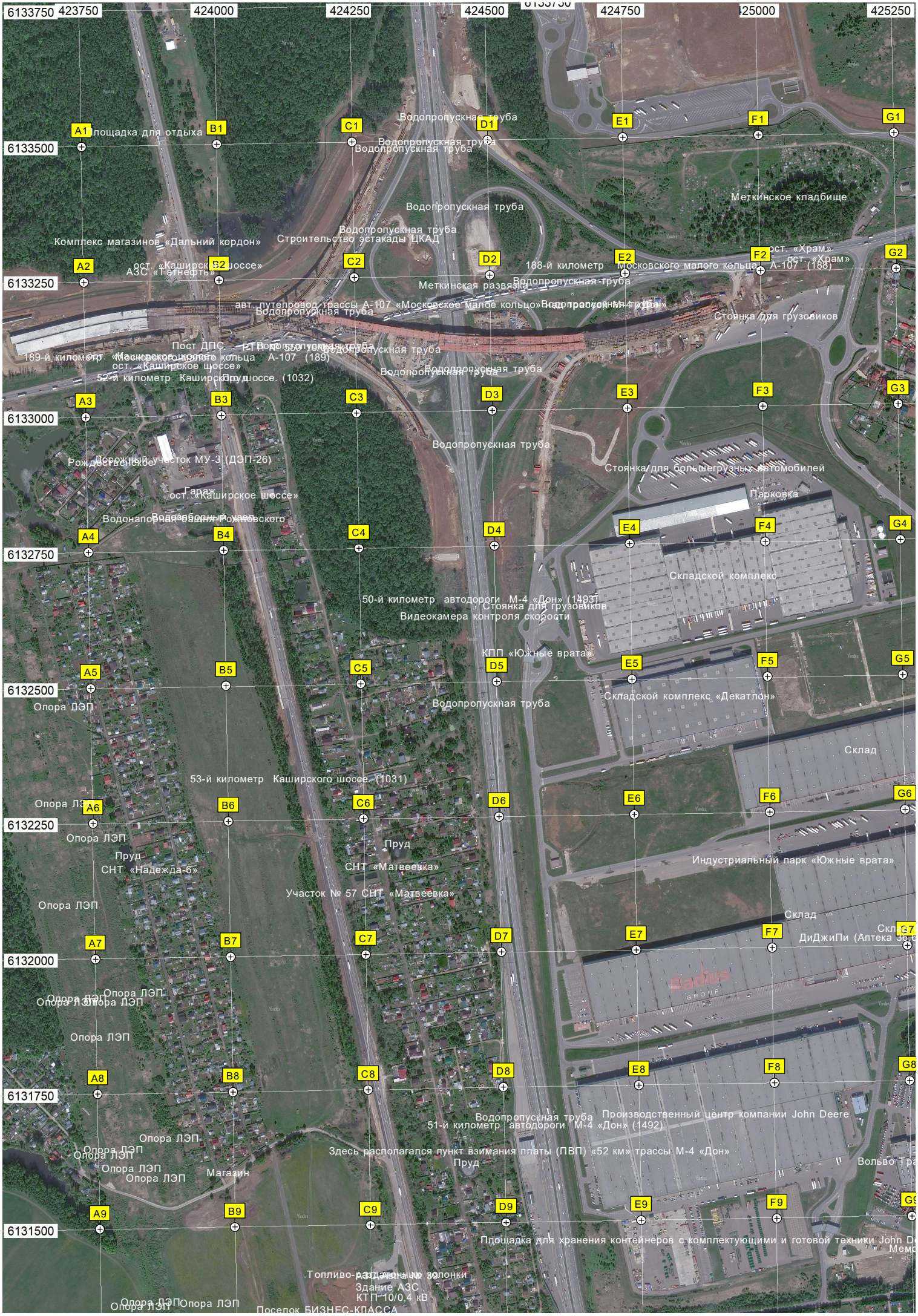
6133750
423750
424000
424250
424500
424750
425000
425250
6133500
6133250
6133000
6132750
6132500
6132250
6132000
6131750
6131500
A1
B1
C1
D1
E1
F1
G1
A2
B2
C2
D2
E2
F2
G2
A3
B3
C3
D3
E3
F3
G3
A4
B4
C4
D4
E4
F4
G4
A5
B5
C5
D5
E5
F5
G5
A6
B6
C6
D6
E6
F6
G6
A7
B7
C7
D7
E7
F7
A8
B8
C8
D8
E8
F8
A9
B9
C9
D9
E9
F9
Площадка для отдыха
Водопропускная труба
Меткинское кладбище
Комплекс магазинов «Дальний кордон»
Строительство эстакады ЦКАД
ост. «Каширское шоссе»
АЗС «Татнефть»
188-й километр Московского малого кольца А-107 (188)
ост. «Храм»
Меткинская развязка
авт. путепровод трассы А-107 «Московское малое кольцо»
Стоянка для грузовиков
Пост ДПС
189-й километр Московского малого кольца А-107 (189)
52-й километр Каширского шоссе. (1032)
Рождественское
Дорожный участок МУ-3 (ДЭП-26)
Гараж
Стоянка для большегрузных автомобилей
Парковка
Складской комплекс
50-й километр автодороги М-4 «Дон» (1493)
Видеокамера контроля скорости
КПП «Южные врата»
Опора ЛЭП
Складской комплекс «Декатлон»
Склад
53-й километр Каширского шоссе. (1031)
Пруд
СНТ «Надежда-6»
СНТ «Матвеевка»
Индустриальный парк «Южные врата»
Участок № 57 СНТ «Матвеевка»
ДиДжиПи (Аптека
Производственный центр компании John Deere
51-й километр автодороги М-4 «Дон» (1492)
Здесь располагался пункт взимания платы (ПВП) «52 км» трассы М-4 «Дон»
Магазин
Площадка для хранения контейнеров с комплектующими и готовой техники John
Здание АЗС
КТП 10/0,4 кВ
Поселок БИЗНЕС-КЛАССА

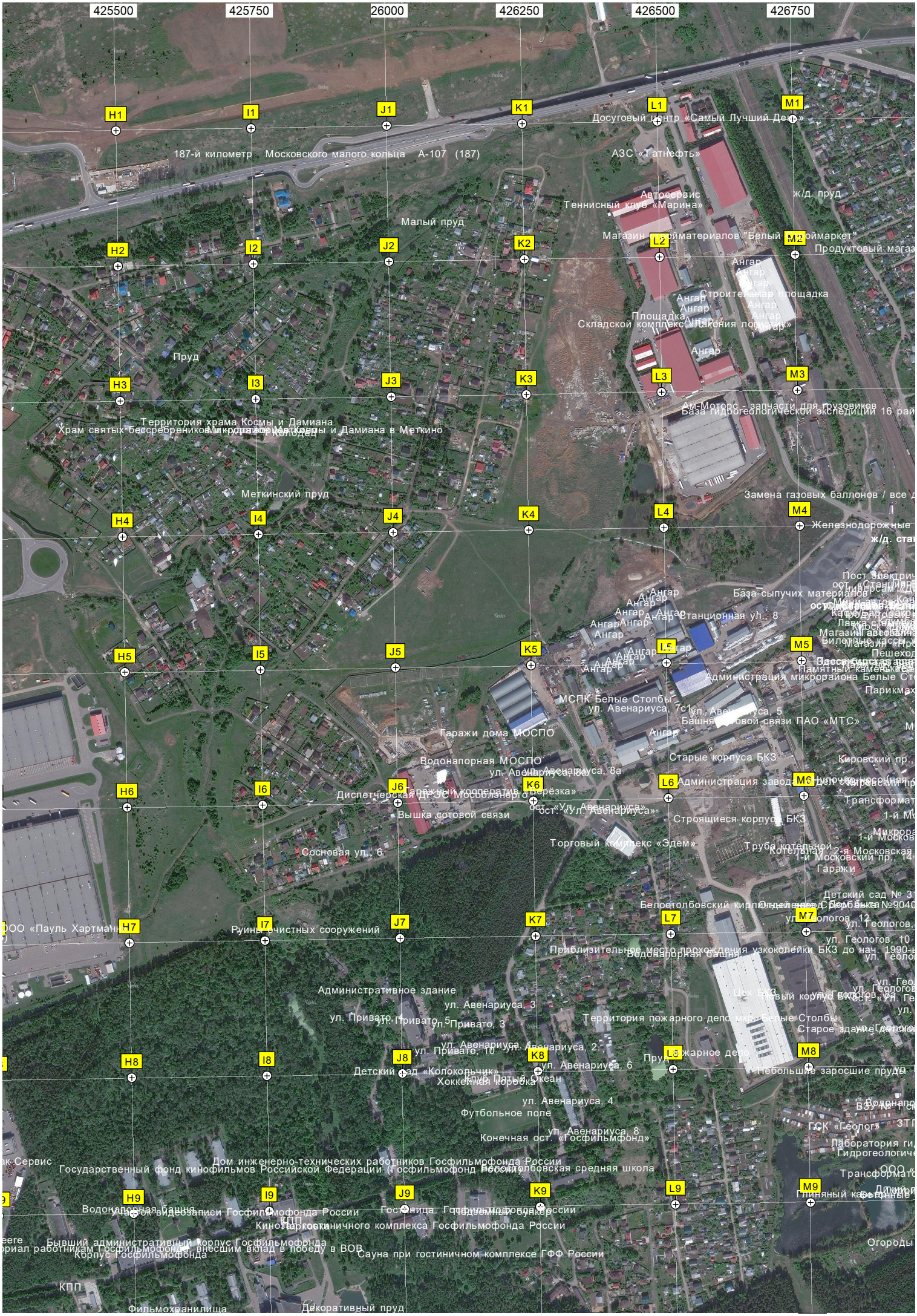
425500
425750
26000
426250
426500
426750
H1
I1
J1
K1
L1
M1
H2
I2
J2
K2
L2
M2
H3
I3
J3
K3
L3
M3
H4
I4
J4
K4
L4
M4
H5
I5
J5
K5
L5
M5
H6
I6
J6
K6
L6
M6
H7
I7
J7
K7
L7
M7
H8
I8
J8
K8
L8
M8
H9
I9
J9
K9
L9
M9
187-й километр Московского малого кольца А-107 (187)
АЗС «Татнефть»
Теннисный клуб «Марина»
Малый пруд
Пруд
Территория храма Космы и Дамиана
Меткинский пруд
Ангар
Складской комплекс «Лакония»
Строительная площадка
Станционная ул., 8
Администрация микрорайона Белые Столбы
МСПК Белые Столбы
ул. Авенариуса, 7с1
Гаражи дома МОСПО
Водонапорная МОСПО
Диспетчерская ДРЭС Мособленерго
Вышка сотовой связи
Сосновая ул., 6
Торговый комплекс «Эдем»
Старые корпуса БКЗ
Строящиеся корпуса БКЗ
Руины очистных сооружений
Приблизительное место прохождения узкоколейки БКЗ до нач. 1990-х
Водонапорная башня
Административное здание
ул. Авенариуса, 3
ул. Привато, 5
ул. Привато, 3
ул. Авенариуса, 2
ул. Привато, 10
ул. Авенариуса, 6
Детский сад «Колокольчик»
Хоккейная коробка
ул. Авенариуса, 4
Футбольное поле
ул. Авенариуса, 8
Конечная ост. «Госфильмфонд»
Территория пожарного депо
Небольшие заросшие пруды
Дом инженерно-технических работников Госфильмофонда России
Государственный фонд кинофильмов Российской Федерации (Госфильмофонд России)
Белостолбовская средняя школа
Гостиница Госфильмофонда России
Кинотарковка
Сауна при гостиничном комплексе ГФФ России
Фильмохранилища
Декоративный пруд
Огороды

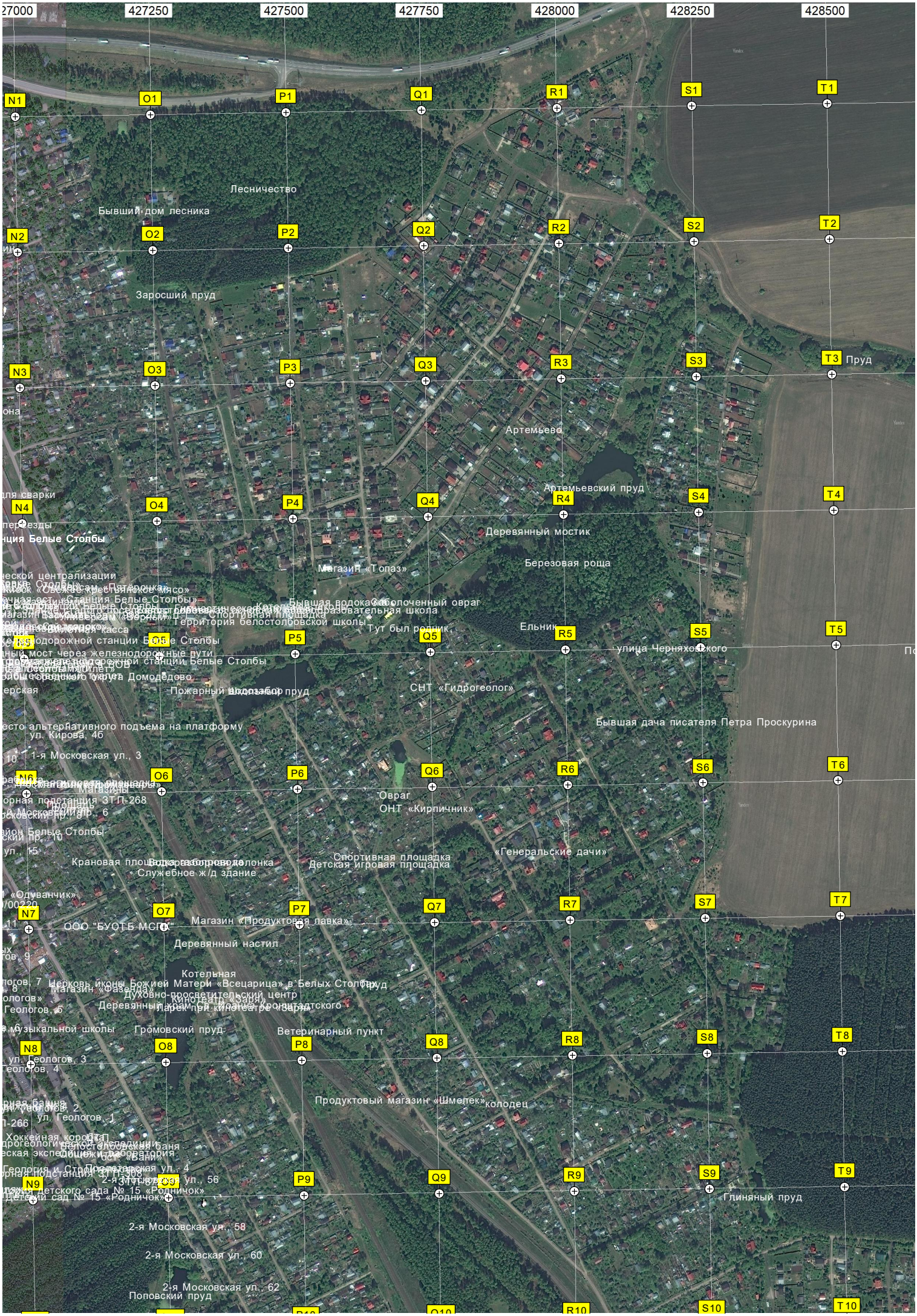
427000
427250
427500
427750
428000
428250
428500
N1
O1
P1
Q1
R1
S1
T1
N2
O2
P2
Q2
R2
S2
T2
N3
O3
P3
Q3
R3
S3
T3
N4
O4
P4
Q4
R4
S4
T4
N5
O5
P5
Q5
R5
S5
T5
N6
O6
P6
Q6
R6
S6
T6
N7
O7
P7
Q7
R7
S7
T7
N8
O8
P8
Q8
R8
S8
T8
N9
O9
P9
Q9
R9
S9
T9
Лесничество
Бывший дом лесника
Заросший пруд
Пруд
Артемьево
Артемьевский пруд
Деревянный мостик
Березовая роща
Магазин «Топаз»
Территория белостолбовской школы
Тут был родник
Ельник
улица Черняховского
СНТ «Гидрогеолог»
Бывшая дача писателя Петра Проскурина
Овраг
ОНТ «Кирпичник»
«Генеральские дачи»
Спортивная площадка
Детская игровая площадка
Служебное ж/д здание
Магазин «Продуктовая лавка»
ООО "БУОТБ МСПК"
Деревянный настил
Церковь иконы Божией Матери «Всецарица» в Белых Столбах
Духовно-просветительский центр
Кинотеатр «Заря»
Громовский пруд
Ветеринарный пункт
Продуктовый магазин «Шмелек»
колодец
Глиняный пруд
2-я Московская ул., 58
2-я Московская ул., 60
2-я Московская ул., 62
Поповский пруд

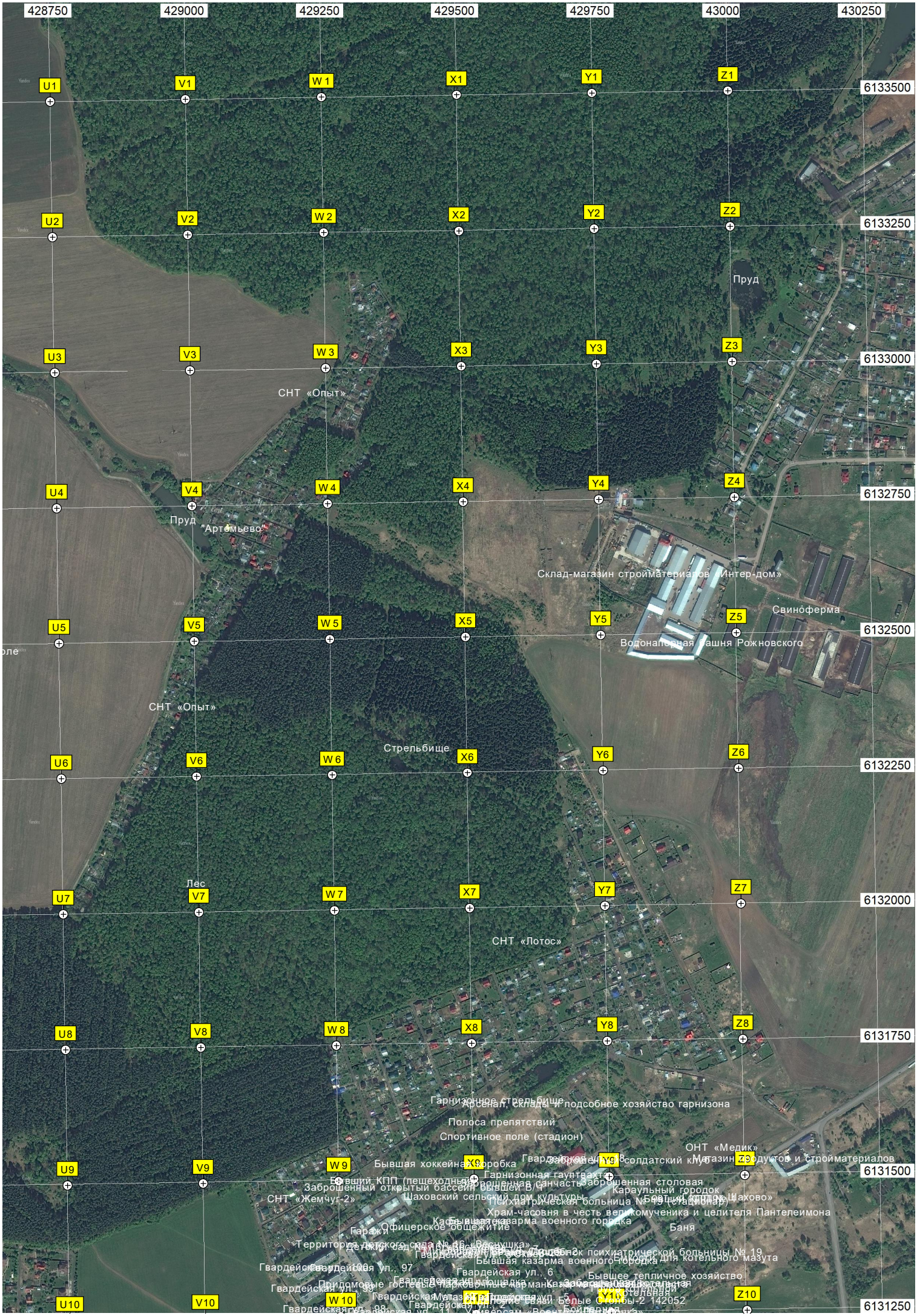
428750
429000
429250
429500
429750
43000
430250
6133500
6133250
6133000
6132750
6132500
6132250
6132000
6131750
6131500
6131250
U1
V1
W 1
X1
Y1
Z1
U2
V2
W 2
X2
Y2
Z2
U3
V3
W 3
X3
Y3
Z3
U4
V4
W 4
X4
Y4
Z4
U5
V5
W 5
X5
Y5
Z5
U6
V6
W 6
X6
Y6
Z6
U7
V7
W 7
X7
Y7
Z7
U8
V8
W 8
X8
Y8
Z8
U9
V9
W 9
X9
Y9
Z9
U10
V10
W 10
X10
Y10
Z10
Пруд
СНТ «Опыт»
Пруд
"Артемьево"
Склад-магазин стройматериалов «Интер-дом»
Свиноферма
Водонапорная башня Рожновского
СНТ «Опыт»
Стрельбище
Лес
СНТ «Лотос»
Гарнизонное стрельбище
Арсенал, склады и подсобное хозяйство гарнизона
Полоса препятствий
Спортивное поле (стадион)
ОНТ «Медик»
Магазин продуктов и стройматериалов
Бывшая хоккейная коробка
Гарнизонная гауптвахта
Заброшенная столовая
Караульный городок
СНТ «Жемчуг-2»
Шаховский сельский дом культуры
Психиатрическая больница № 19 (стационар)
Храм-часовня в честь великомученика и целителя Пантелеимона
Офицерское общежитие
Баня
Бывшая казарма военного городка для котельного мазута
Бывшее тепличное хозяйство
Белые столбы-2 142052

Пожарный гидрант
Магазин «Госфильмофонд»
Опора ЛЭП
Пожарный пирс
Магазин
Пруд
ост. «Госфильмофонд»
Водопропускная труба
54-й километр Каширского шоссе (1030)
СНТ «Антоновка»
СНТ «Надежда»
52-й километр автодороги М-4 «Дон» (1491)
Водонапорная бочка
СНТ «Фильм» Госфил
Водопропускная труба
Надземный пешеходный переход через трассу М-4 «Дон»
Торговый ряд
ост. «Шебанцево-1»
Пиццерия, суши
Торговый центр
Магазин «ОДО ТГ РУСС»
Магазин
Кафе «Москва-Юг»
Магазины в Шебанцево
СНТ «Надежда 3»
ост. «Шебанцево»
Завод «Стандарт полимер»
55-й километр Каширского шоссе (1029)
Плотина
Магазин «Продукты»
Мемориал
53-й километр
Храм Димитрия Солунского
ост. «Шебанцево»
авт. мост через реку Сушку
Микрорайон Шебанцево
Стеллажи
Строительный рынок
Магазин «Стройматериалы»
56-й километр Каширского шоссе (1028)
Неиспользуемая автобусная разворотная площадка
ост. «Поворот на Зеленую Рощу»
Пункт государственной геодезической сети
МТП
Водонапорн
Заброше
Лабор
A10
B10
C10
D10
E10
F10
A11
B11
C11
D11
E11
F11
A12
B12
C12
D12
E12
F12
A13
B13
C13
D13
E13
F13
A14
B14
C14
D14
E14
F14
A15
B15
C15
D15
E15
F15
A16
B16
C16
D16
E16
F16
A17
B17
C17
D17
E17
F17
A18
B18
C18
D18
E18
F18
A19
B19
C19
D19
E19
F19
6131250
6131000
6130750
6130500
6130250
6130000
6129750
6129500
6129250
6129000

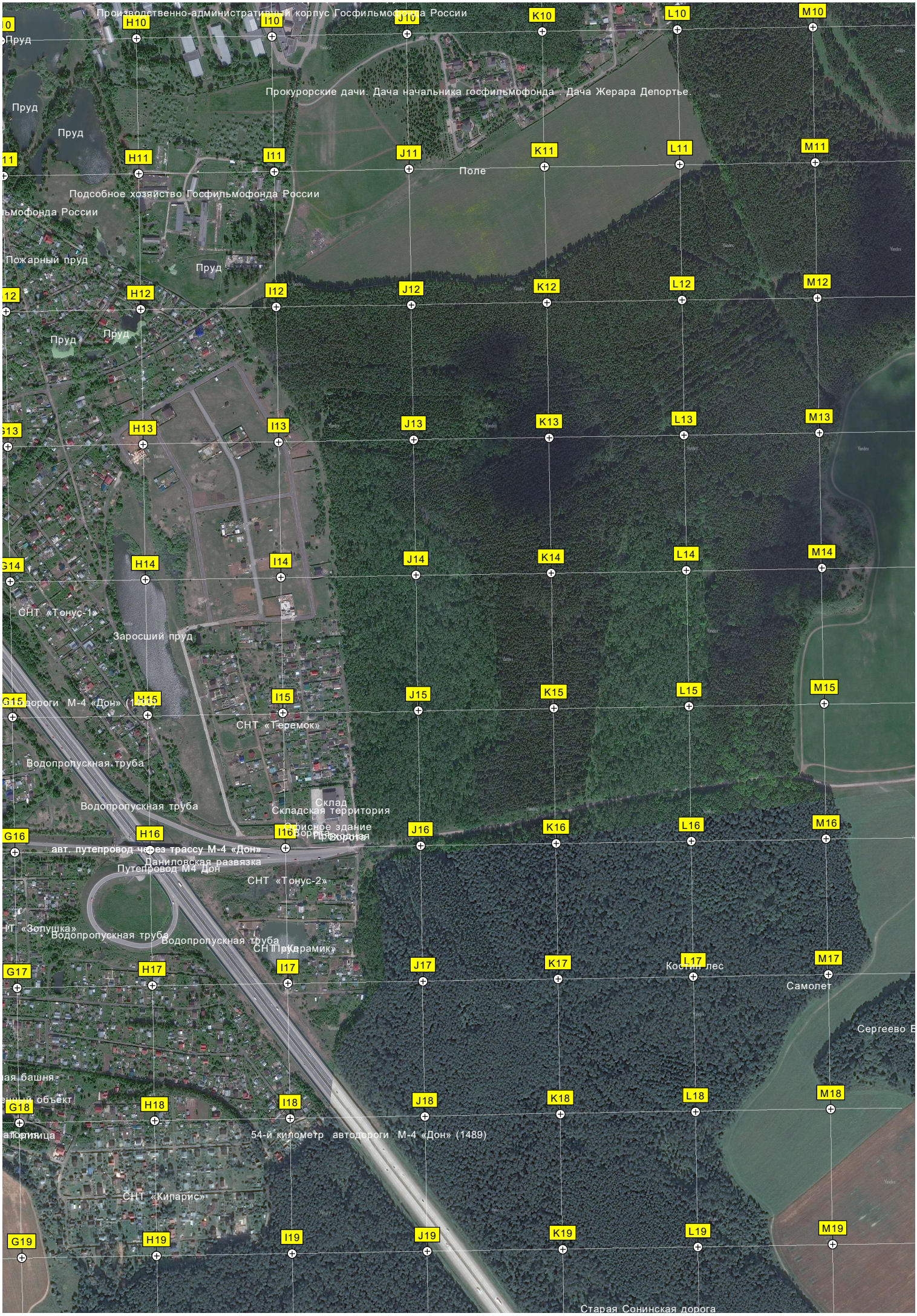
Производственно-административный корпус Госфильмофонда России
Прокурорские дачи. Дача начальника госфильмофонда . Дача Жерара Депортье.
Пруд
Пруд
Пруд
Поле
Подсобное хозяйство Госфильмофонда России
Пожарный пруд
Пруд
Пруд
Пруд
СНТ «Тонус-1»
Заросший пруд
СНТ «Теремок»
Водопропускная труба
Водопропускная труба
Склад
Складская территория
Офисное здание
авт. путепровод через трассу М-4 «Дон»
Даниловская развязка
Путепровод М4 Дон
СНТ «Тонус-2»
Водопропускная труба
Водопропускная труба
СНТ «Керамик»
Костин лес
Самолет
54-й километр автодороги М-4 «Дон» (1489)
СНТ «Кипарис»
Старая Сонинская дорога
H10
I10
J10
K10
L10
M10
H11
I11
J11
K11
L11
M11
H12
I12
J12
K12
L12
M12
H13
I13
J13
K13
L13
M13
H14
I14
J14
K14
L14
M14
H15
I15
J15
K15
L15
M15
H16
I16
J16
K16
L16
M16
H17
I17
J17
K17
L17
M17
H18
I18
J18
K18
L18
M18
H19
I19
J19
K19
L19
M19


Футбольное поле
ВЗУ №2 скважины №5 (Шарикоподшипник)
Татарский пруд
СНТ «Железнодорожник»
ж/д
Заброшенное здание туалета
платф. 52 км
Вышка сотовой св
Мачта сотовой связи
Residential Property
Бывший Детский Оздоровительный Лагерь "Жаворонок"
Пруды в с. Данилово
Дом священника
Территория Предтечи
Храм Иоанна Предтечи
Болото
Данилово
Кладбище
N10
O10
P10
Q10
R10
S10
T10
N11
O11
P11
Q11
R11
S11
T11
N12
O12
P12
Q12
R12
S12
T12
N13
O13
P13
Q13
R13
S13
T13
N14
O14
P14
Q14
R14
S14
T14
N15
O15
P15
Q15
R15
S15
T15
N16
O16
P16
Q16
R16
S16
T16
N17
O17
P17
Q17
R17
S17
T17
N18
O18
P18
Q18
R18
S18
T18
N19
O19
P19
Q19
R19
S19
T19

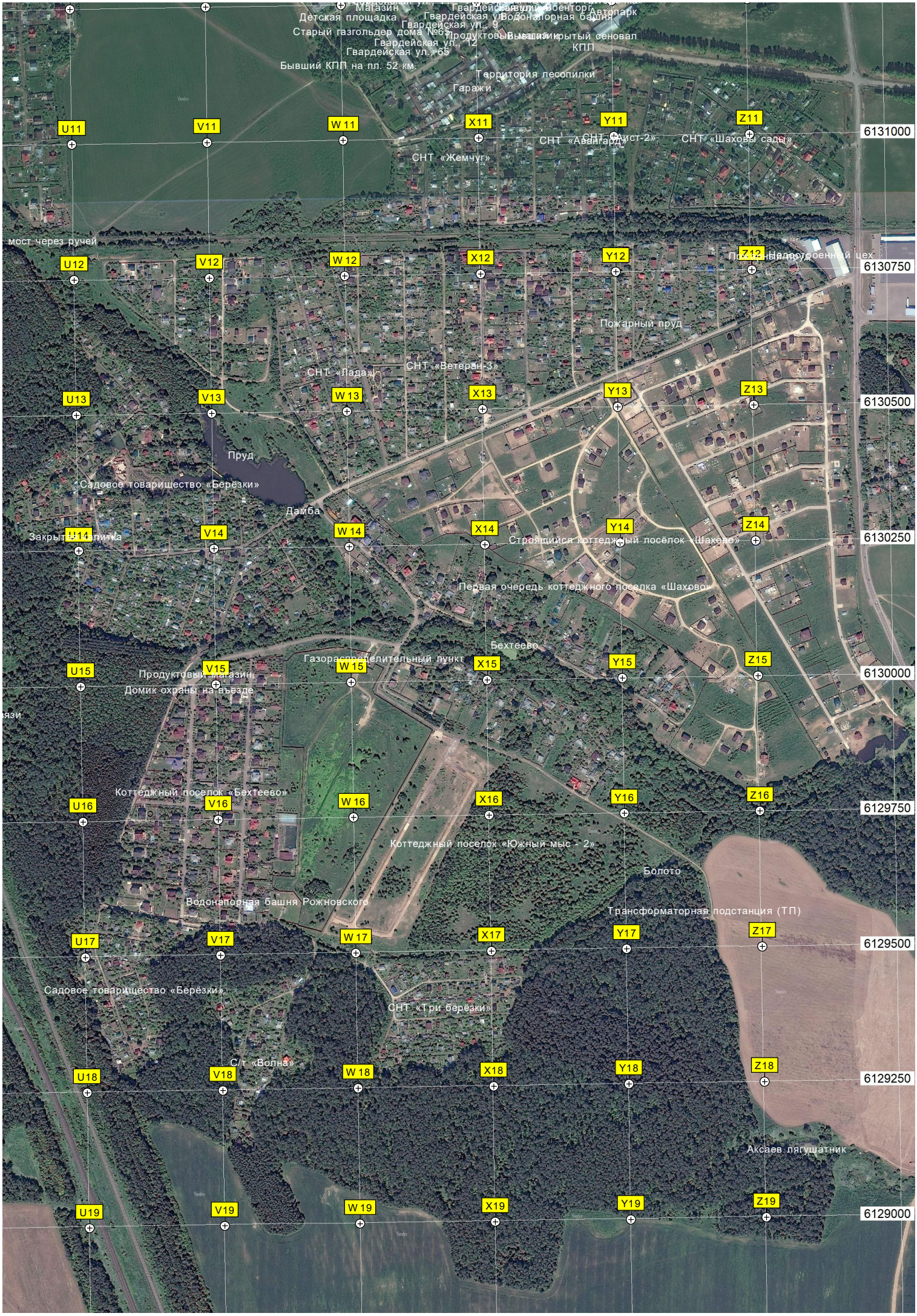
Магазин
Гвардейская ул.
Автопарк
Детская площадка
Водонапорная башня
Гвардейская ул., 9
Старый газгольдер дома №67
Продуктовый магазин
Гвардейская ул., 12
Гвардейская ул., 65
КПП
Бывший КПП на пл. 52 км.
Территория лесопилки
Гаражи
СНТ «Авангард»
СНТ «Жемчуг»
СНТ «Шаховы сады»
мост через ручей
Пожарный пруд
СНТ «Лада»
СНТ «Ветеран-3»
Пруд
Садовое товарищество «Берёзки»
Дамба
Строящийся коттеджный посёлок «Шахово»
Первая очередь коттеджного посёлка «Шахово»
Бехтеево
Газораспределительный пункт
Продуктовый магазин
Домик охраны на въезде
Коттеджный посёлок «Бехтеево»
Коттеджный посёлок «Южный мыс - 2»
Болото
Водонапорная башня Рожновского
Трансформаторная подстанция (ТП)
Садовое товарищество «Берёзки»
СНТ «Три берёзки»
С/т «Волна»
Аксаев лягушатник
U11
V11
W 11
X11
Y11
Z11
6131000
U12
V12
W 12
X12
Y12
Z12
6130750
U13
V13
W 13
X13
Y13
Z13
6130500
U14
V14
W 14
X14
Y14
Z14
6130250
U15
V15
W 15
X15
Y15
Z15
6130000
U16
V16
W 16
X16
Y16
Z16
6129750
U17
V17
W 17
X17
Y17
Z17
6129500
U18
V18
W 18
X18
Y18
Z18
6129250
U19
V19
W 19
X19
Y19
Z19
6129000

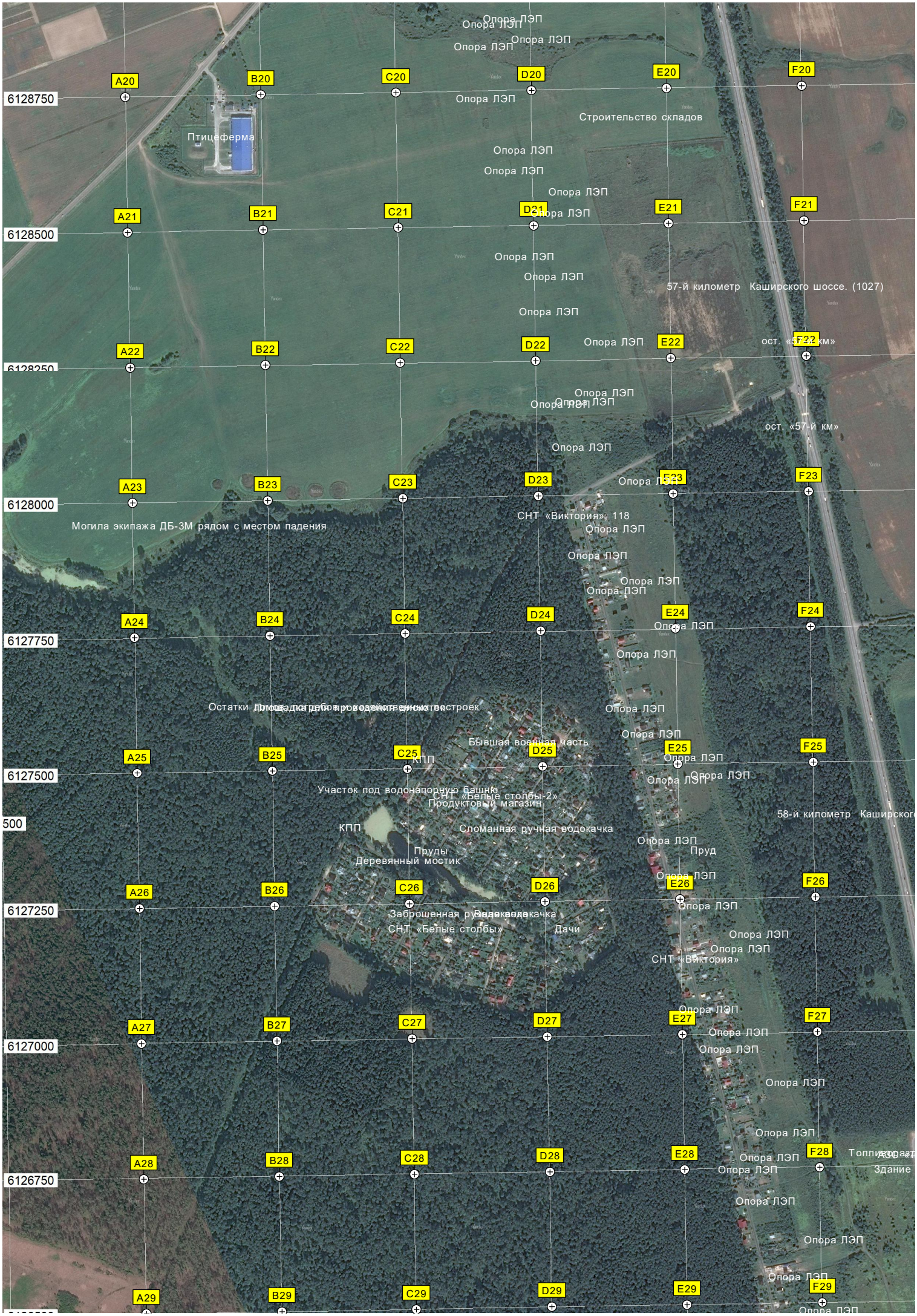
A20
B20
C20
D20
E20
F20
6128750
Птицеферма
Строительство складов
A21
B21
C21
D21
E21
F21
6128500
57-й километр Каширского шоссе. (1027)
A22
B22
C22
D22
E22
F22
ост. «57-й км»
A23
B23
C23
D23
E23
F23
6128000
Могила экипажа ДБ-3М рядом с местом падения
СНТ «Виктория», 118
A24
B24
C24
D24
E24
F24
6127750
Остатки
Бывшая военная часть
A25
B25
C25
D25
E25
F25
6127500
КПП
Участок под водонапорную башню
СНТ «Белые столбы-2»
Продуктовый магазин
58-й километр Каширского
КПП
Сломанная ручная водокачка
Пруды
Деревянный мостик
Пруд
A26
B26
C26
D26
E26
F26
6127250
Заброшенная
СНТ «Белые столбы»
Дачи
СНТ «Виктория»
A27
B27
C27
D27
E27
F27
6127000
A28
B28
C28
D28
E28
F28
6126750
Здание
A29
B29
C29
D29
E29
F29


G20
H20
I20
J20
K20
L20
M20
G21
H21
I21
J21
K21
L21
M21
G22
H22
I22
J22
K22
L22
M22
G23
H23
I23
J23
K23
L23
M23
G24
H24
I24
J24
K24
L24
M24
G25
H25
I25
J25
K25
L25
M25
G26
H26
I26
J26
K26
L26
M26
G27
H27
I27
J27
K27
L27
M27
G28
H28
I28
J28
K28
L28
M28
G29
H29
I29
J29
K29
L29
M29
55-й километр автодороги М-4 «Дон» (1488)
Водопропускная труба
Пруд
Мостки
Газораспределительный узел
Комплектная трансформаторная подстанция
Продуктовый ларек СНТ "Агрохимик"
Ворота
Капитка
Родник
Овраг
Водоудержательная дамба
Мостик
Полевая ул., 104
Болото
СНТ Барырбино-3, 76
ТП
ГРУ
СНТ «Барыбино-3»
Контейнерная площадка
Роща
н1 30.09.2017
н2
н3
н4
н5
н6
АЗС «Прасса»
Искусственный пруд
ул. Мечты, 8, пешеходный мост
Строительная площадка 16-х корпусов
ул. Мечты, 24, корпус 2


N20
O20
P20
Q20
R20
S20
T20
N21
O21
P21
Q21
R21
S21
T21
N22
O22
P22
Q22
R22
S22
T22
Пруд
N23
O23
P23
Q23
R23
S23
T23
Ангар
N24
O24
P24
Q24
R24
S24
T24
пожарная часть
Пруд
Водопропускная труба
Развалины здания
Корпус номер 3
защитное сооружение
Корпус номер 2
Новообразовавшийся пруд
Бывший пионерский лагерь имени Зои Космодемьянской
Пожарный пруд
станко-инструментального завода "Красный пролетарий"
темный бункер
полуразвалившееся здание
Корпус номер 1
-й километр автодороги М-4 «Дон» (1487)
Водонапорная башня
Здесь была столовая
Туалеты
Снесенная водонапорная башня
кпп
янка дальнобойщиков и регулярный пост ДПС
N25
O25
P25
Q25
R25
S25
T25
Двухэтажное здание
Водопропускная труба
КПП, охрана
Место расположения бывшей столовой
Куча бетонных плит
Котельная
Угольная яма
Круглосуточный магазин сопутствующих товаров с кассой АЗС
Водопропускная труба
Топливо-раздаточные колонки
Базовая станция сотовой связи Билайн
Липовая аллея
Базовая станция сотовой связи Мегафон
N26
O26
P26
Q26
R26
S26
T26
Водопропускная труба
Водопропускная труба
Топливораздаточные колонки
Базовая станция сотовой связи МТС
Здание АЗС "Газпром"
Молочно-товарная ферма
Водопропускная труба
Мотель
Кафе
Магазин «Запчасти для грузовиков»
Водопропускная труба
N27
O27
P27
Q27
R27
S27
T27
Автостоянка
Пруд
Автомойка для грузовых автомобилей
Козловой кран
авт. путепровод
Водонапорная башня Рожновского
Стаевская станция
Стоянка грузовиков
-й километр автодороги М-4 «Дон» (1486)
Шиномонтаж
Стройматериалы
Полузаброшенная овощная база
N28
O28
P28
Q28
R28
S28
T28
ст. ст. (ПМК-286)
Строй Драйв Kogel
Недостроенное здание
Строгородок (ПМК-286)
Здесь находилась АЗС «Нефто»
Универсам Дилер центр
Водопропускная труба
Магазин дверей Zadoor
Магазин «Строительные товары»
Пункт сертификации дверных изделий
В этом зд
онапорная башня
Фабрика дверей ZADOOR
N29
O29
P29
Q29
R29
S29
T29
Ярлыково
Старый мост через р.
авт. мост через реку Севе
Козловой кран
Ангар
Административное здание Торгового Дома ЗАО "ДЕЛЬТА СИС НИКИРЭТ" "РУБЕЖ"
трансформаторная подстанция 10/0,4 кВ

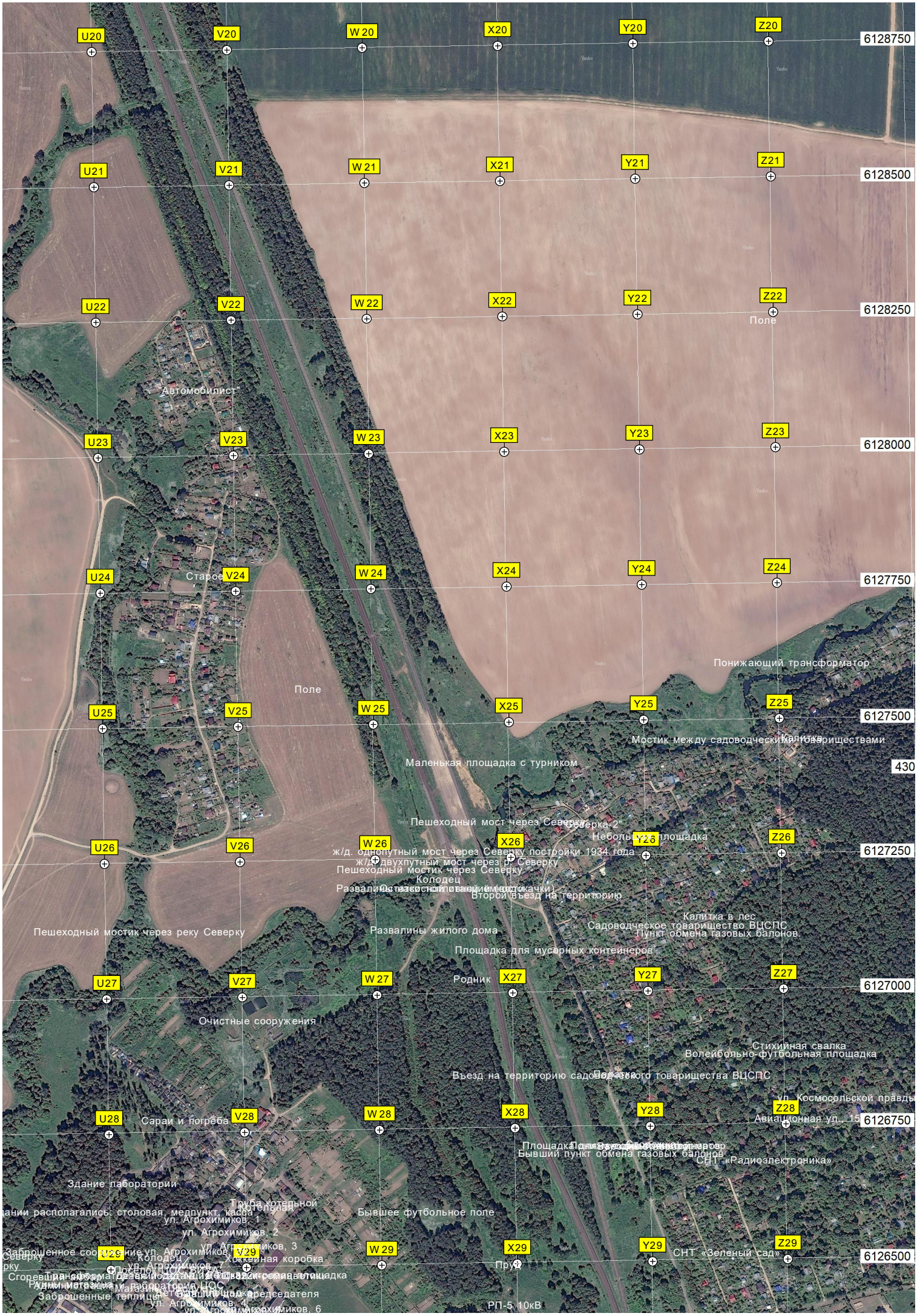
U20
V20
W 20
X20
Y20
Z20
6128750
U21
V21
W 21
X21
Y21
Z21
6128500
U22
V22
W 22
X22
Y22
Z22
6128250
Поле
Автомобилист"
U23
V23
W 23
X23
Y23
Z23
6128000
U24
V24
W 24
X24
Y24
Z24
6127750
Старое
Понижающий трансформатор
Поле
U25
V25
W 25
X25
Y25
Z25
6127500
Мостик между садоводческими товариществами
Маленькая площадка с турником
430
Пешеходный мост через Северку
Северка-2"
Небольшая площадка
U26
V26
W 26
X26
Y26
Z26
6127250
ж/д. однопутный мост через Северку постройки 1934 года
ж/д. двухпутный мост через р. Северку
Пешеходный мостик через Северку
Колодец
Второй въезд на территорию
Калитка в лес
Садоводческое товарищество ВЦСПС
Пешеходный мостик через реку Северку
Развалины жилого дома
Пункт обмена газовых балонов
Площадка для мусорных контейнеров
U27
V27
W 27
Родник
X27
Y27
Z27
6127000
Очистные сооружения
Стихийная свалка
Волейбольно-футбольная площадка
Въезд на территорию садоводческого товарищества ВЦСПС
ул. Космосольской правды
U28
Сараи и погреба
V28
W 28
X28
Y28
Z28
Авиационная ул., 15
6126750
Бывший пункт обмена газовых балонов
СНТ «Радиоэлектроника»
Здание лаборатории
Труба котельной
Бывшее футбольное поле
ул. Агрохимиков, 1
ул. Агрохимиков, 2
ул. Агрохимиков, 3
Хоккейная коробка
U29
V29
W 29
X29
Y29
Z29
СНТ «Зеленый сад»
6126500
Пруд
Заброшенные теплицы
ул. Агрохимиков, 4
ул. Агрохимиков, 6
РП-5, 10кВ


6126500
6126250
6126000
Руины господского дома
Опора ЛЭП
Опора ЛЭП
Опора ЛЭП
Опора ЛЭП
Опора ЛЭП
Опора ЛЭП
Опора ЛЭП
Опора ЛЭП
Опора ЛЭП
Опора
A30
B30
C30
D30
E30
F30
A31
B31
C31
D31
E31
F31
23500
423750
424000
424250
424500
424750
425000

Строительная площадка 10-ти корпусов
ул. Мечты, 18, корпус 1
ул. Мечты, 20, корпус 3
ул. Мечты, 16, корпус 20, корпус 2
Строительная площадка 13-х корпусов
ул. Мечты, 20, корпус 1
Строительная площадка 10-х корпусов
РТП-53 10/0,4 кВ
Светофор
Стела «Племзавод "Заря подмосковья"»
Магнит Косметик
Кафе «Мышка»
Территория ООО «Бриллиант плюс»
Пожарная часть
Производственный кор
Алюминиевая компан
Ветеринарно-диагностическая лаборатория
Производственно-складской корпус
Краеведческий музей
Универсам «Магнит»
Универсам «Пятерочка»
Здесь находился магазин «Молоко»
Стелы в честь А. А. Гуманкова
Бюст В. И. Ленина
Футбольное поле
Пруд
ЛЭП
G30
H30
I30
J30
K30
L30
M30
G31
H31
I31
J31
K31
L31
M31
425250
425500
425750
426000
426250
426500
426750

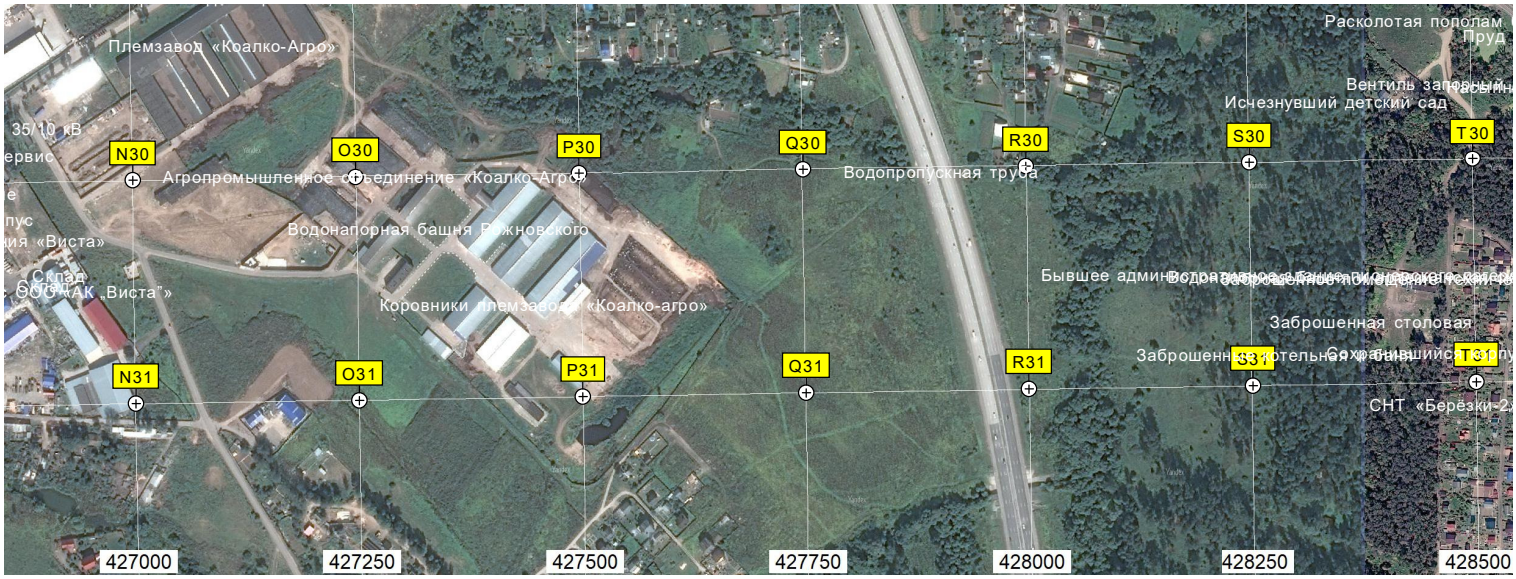
Племзавод «Коалко-Агро»
Расколотая пополам
Пруд
Вентиль запорный
Исчезнувший детский сад
35/10 кВ
ервис
N30
O30
P30
Q30
R30
S30
T30
Агропромышленное объединение «Коалко-Агро»
Водопропускная труба
Водонапорная башня Ружновского
пус
ия «Виста»
Склад
ООО «АК „Виста"»
Коровники племзавода «Коалко-агро»
Бывшее адми
Заброшенная столовая
Заброшенн
Сохранившийся
N31
O31
P31
Q31
R31
S31
T31
СНТ «Берёзки-2
427000
427250
427500
427750
428000
428250
428500

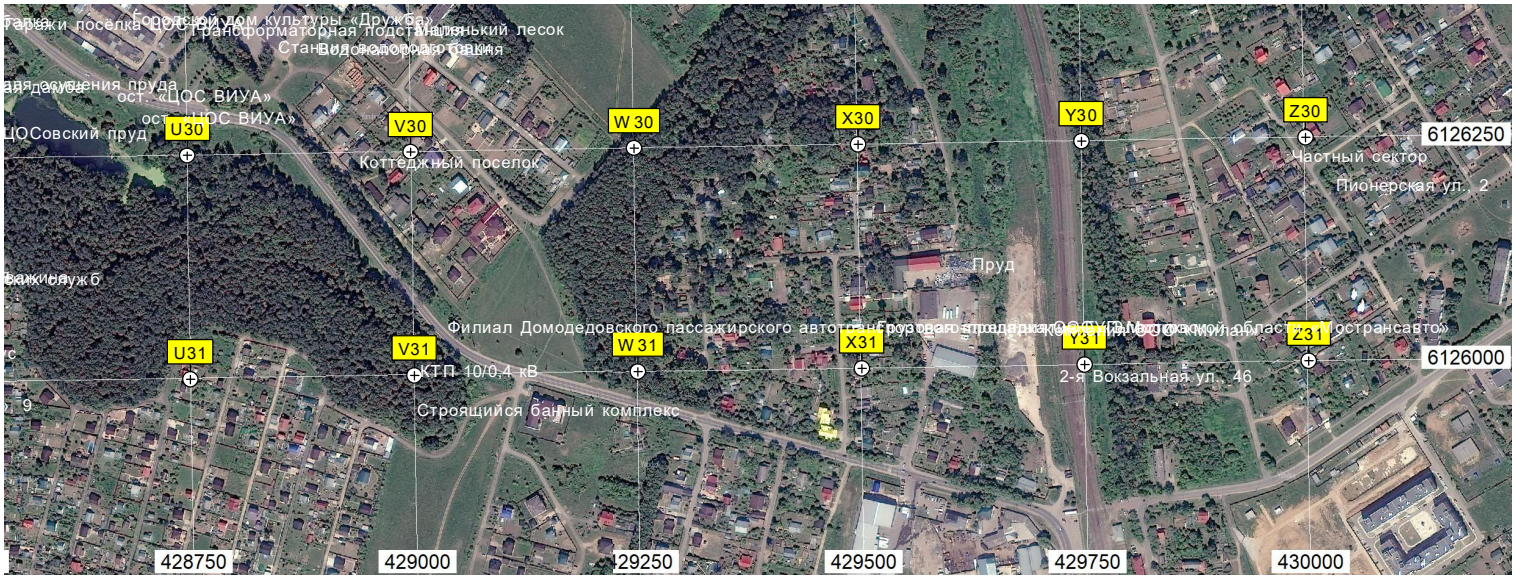
Городской дом культуры «Дружба»
Трансформаторная подстанция
Маленький лесок
ост. «ЦОС ВИУА»
ЦОСовский пруд
U30
V30
W 30
X30
Y30
Z30
6126250
Коттеджный поселок
Частный сектор
Пионерская ул., 2
Пруд
Филиал Домодедовского пассажирского автотранспортного предприятия «Мострансавто»
U31
V31
W 31
X31
Y31
Z31
6126000
КТП 10/0,4 кВ
2-я Вокзальная ул., 46
Строящийся банный комплекс
428750
429000
429250
429500
429750
430000