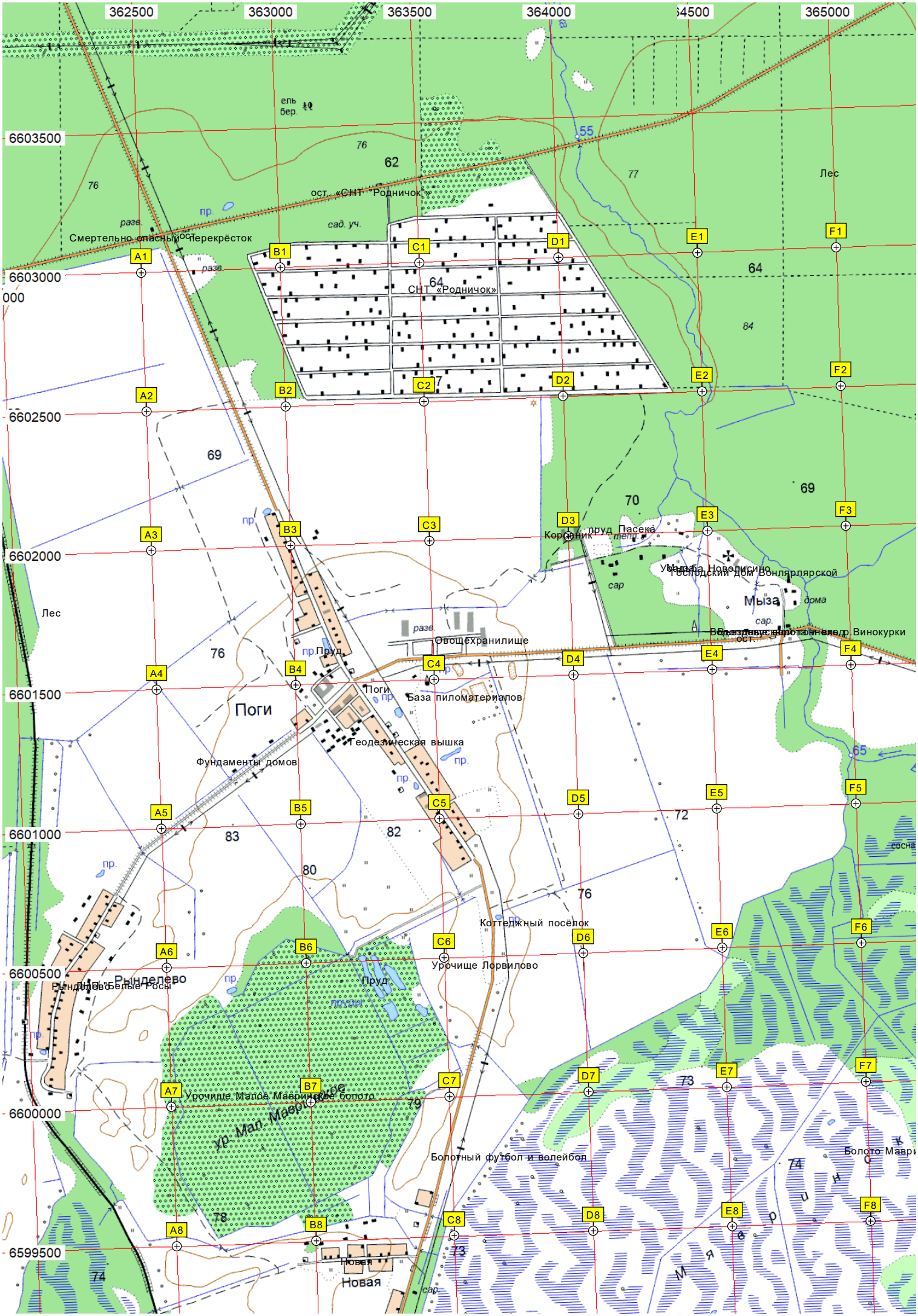
362500
363000
363500
364000
365000
6603500
6603000
6602500
6602000
6601500
6601000
6600500
6600000
6599500
ель бер.
76
62
55
77
Лес
ост. «СНТ "Родничок"»
сад. уч.
разв.
пр.
Смертельно опасный перекрёсток
СНТ «Родничок»
64
84
69
70
Корчник
пруд Пасека
Мыза
Господский дом Вонлярлярской
дома
сар.
Овощехранилище
Пруд
Поги
База пиломатериалов
Геодезическая вышка
Фундаменты домов
83
82
80
72
Коттеджный посёлок
Урочище Лорвилово
Рынделёво
Рынделёв "Белые Росы"
Урочище Малое Маврикиное болото
Болотный футбол и волейбол
Новая
Болото Мавр
A1
A2
A3
A4
A5
A6
A7
A8
B1
B2
B3
B4
B5
B6
B7
B8
C1
C2
C3
C4
C5
C6
C7
C8
D1
D2
D3
D4
D5
D6
D7
D8
E1
E2
E3
E4
E5
E6
E7
E8
F1
F2
F3
F4
F5
F6
F7
F8

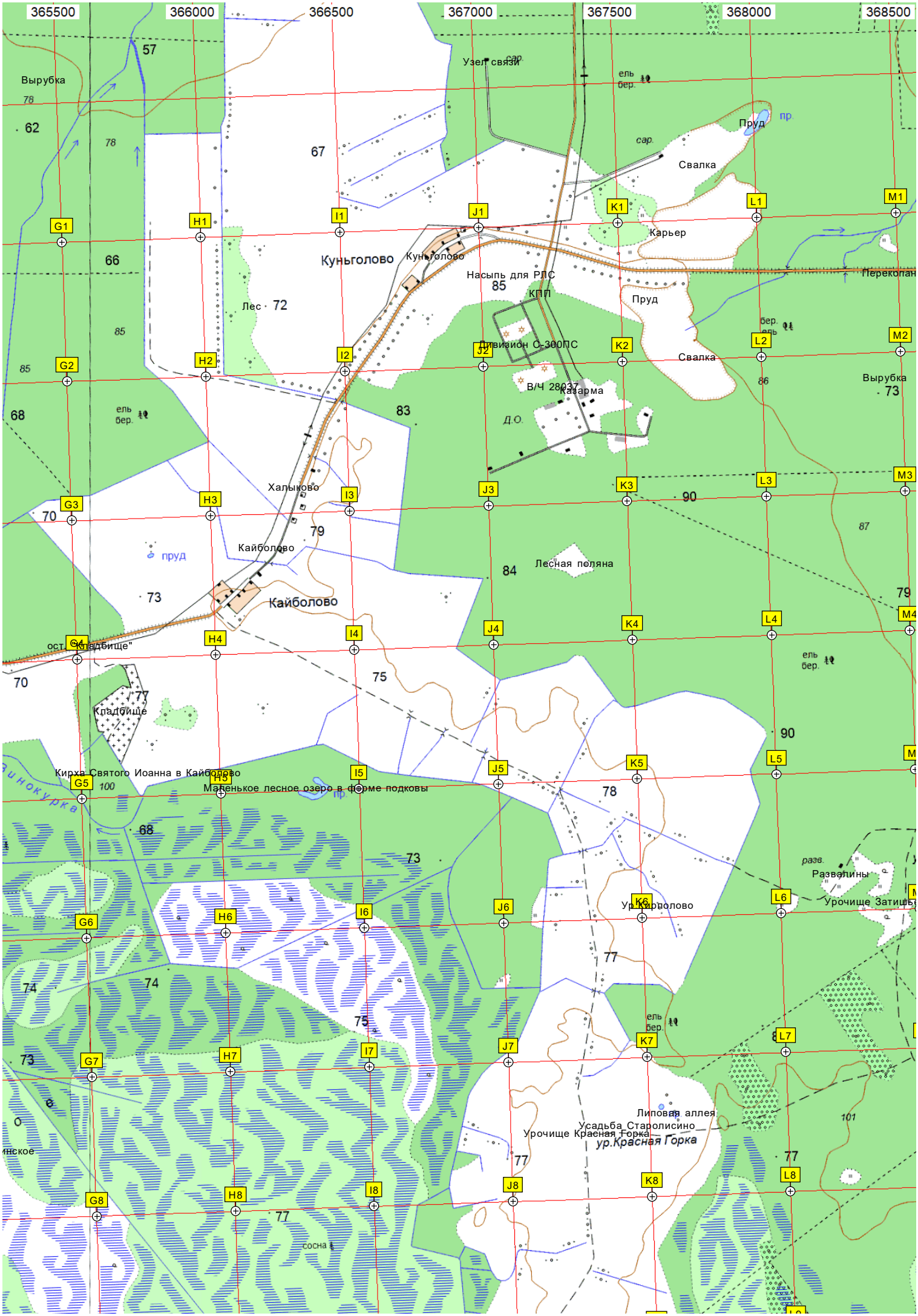
365500
366000
366500
367000
367500
368000
368500
Вырубка
Узел связи
сар.
ель бер.
Пруд
пр.
Свалка
Карьер
Куньголово
Насыпь для РЛС
КПП
Перекопан
Лес
Дивизион С-300ПС
В/Ч 28037
Казарма
Д.О.
Халыково
Кайболово
пруд
Лесная поляна
ост. "Кладбище"
Кладбище
Кирха Святого Иоанна в Кайболово
Маленькое лесное озеро в форме подковы
Развалины
Урочище Затишье
ур.Кирполово
Липовая аллея
Усадьба Старолисино
Урочище Красная Горка
ур.Красная Горка
сосна

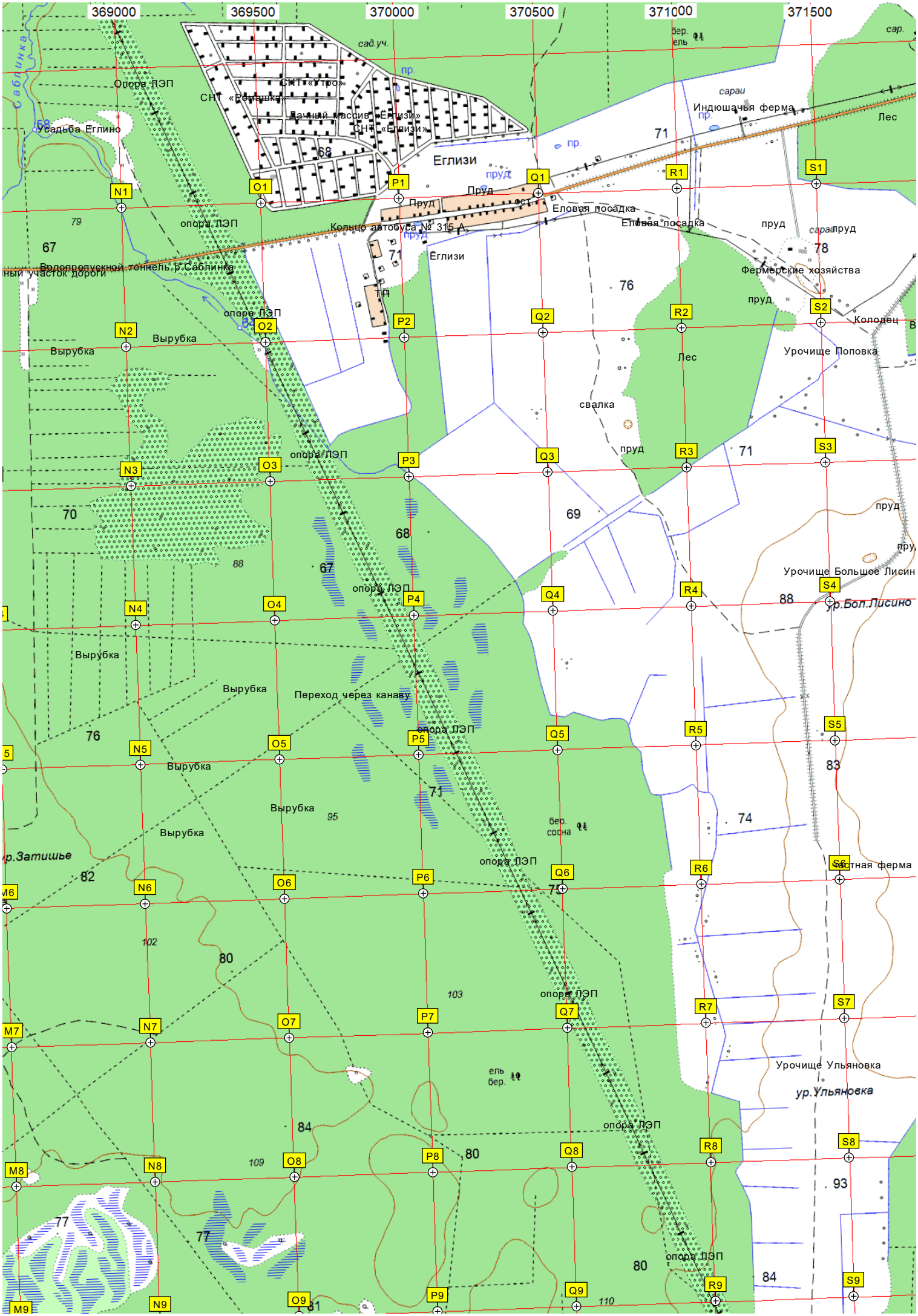
369000
369500
370000
370500
371000
371500
сад.уч.
СНТ «Утро»
СНТ «Ромашка»
Дачный массив «Ёглизи»
СНТ «Ёглизи»
Опора ЛЭП
Усадьба Еглино
Саблинка
Еглизи
Пруд
Кольцо автобуса № 315
Ёглизи
Еловая посадка
Индюшачья ферма
Лес
пруд
Фермерские хозяйства
Колодец
Урочище Поповка
свалка
Вырубка
Переход через канаву
Урочище Большое Лисин
ур.Бол.Лисино
ур.Затишье
Частная ферма
Урочище Ульяновка
ур.Ульяновка
Водопропускной тоннель р.Саблинка
бер. ель
бер. сосна
ель бер.
сараи

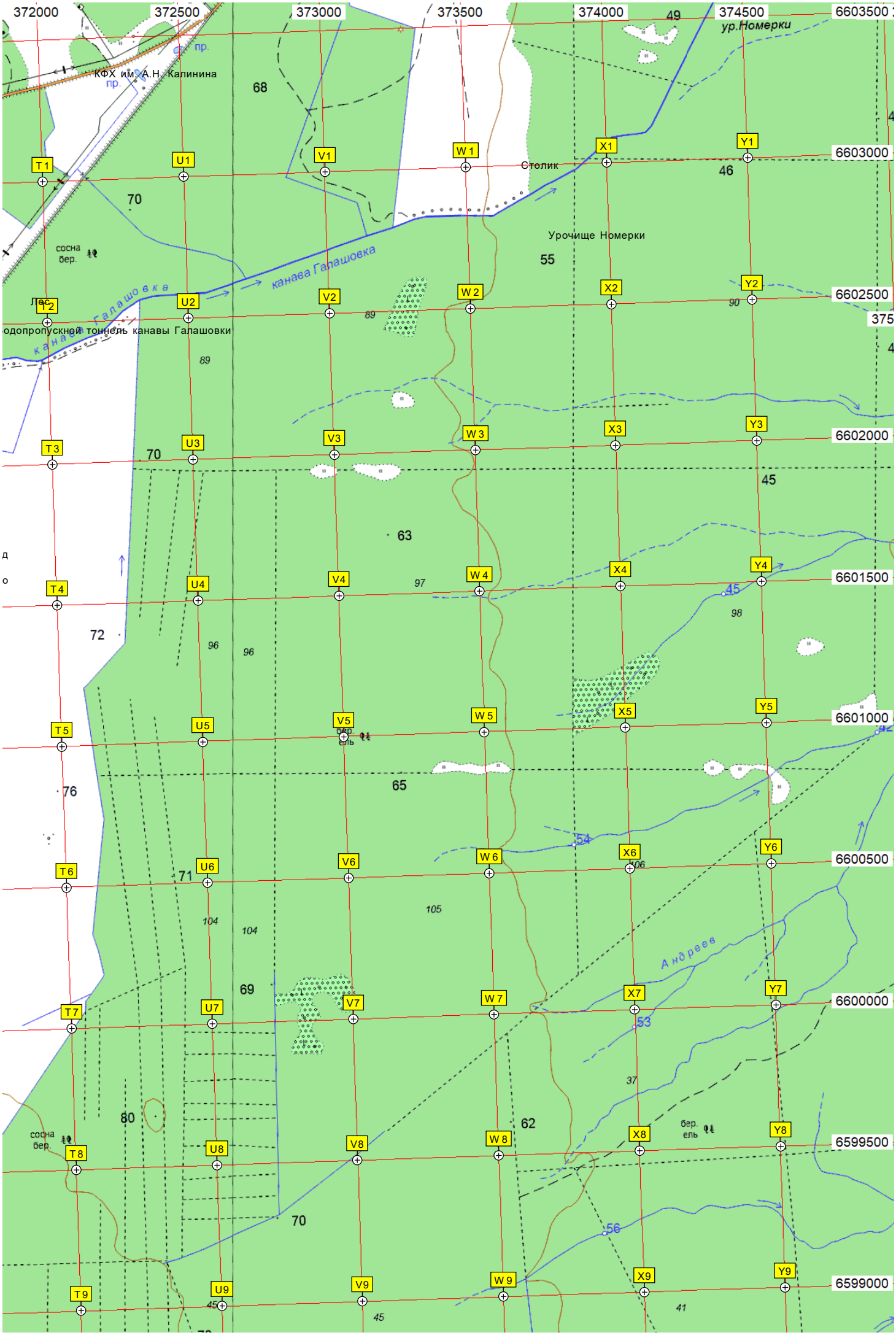
372000
372500
373000
373500
374000
374500
6603500
6603000
6602500
6602000
6601500
6601000
6600500
6600000
6599500
6599000
ур.Номерки
КФХ им. А.Н. Калинина
Столик
Урочище Номерки
канава Галашовка
Галашовка
Лес
одопропускной тоннель канавы Галашовки
сосна бер.
Андреев
бер. ель
T1
T2
T3
T4
T5
T6
T7
T8
T9
U1
U2
U3
U4
U5
U6
U7
U8
U9
V1
V2
V3
V4
V5
V6
V7
V8
V9
W1
W2
W3
W4
W5
W6
W7
W8
W9
X1
X2
X3
X4
X5
X6
X7
X8
X9
Y1
Y2
Y3
Y4
Y5
Y6
Y7
Y8
Y9

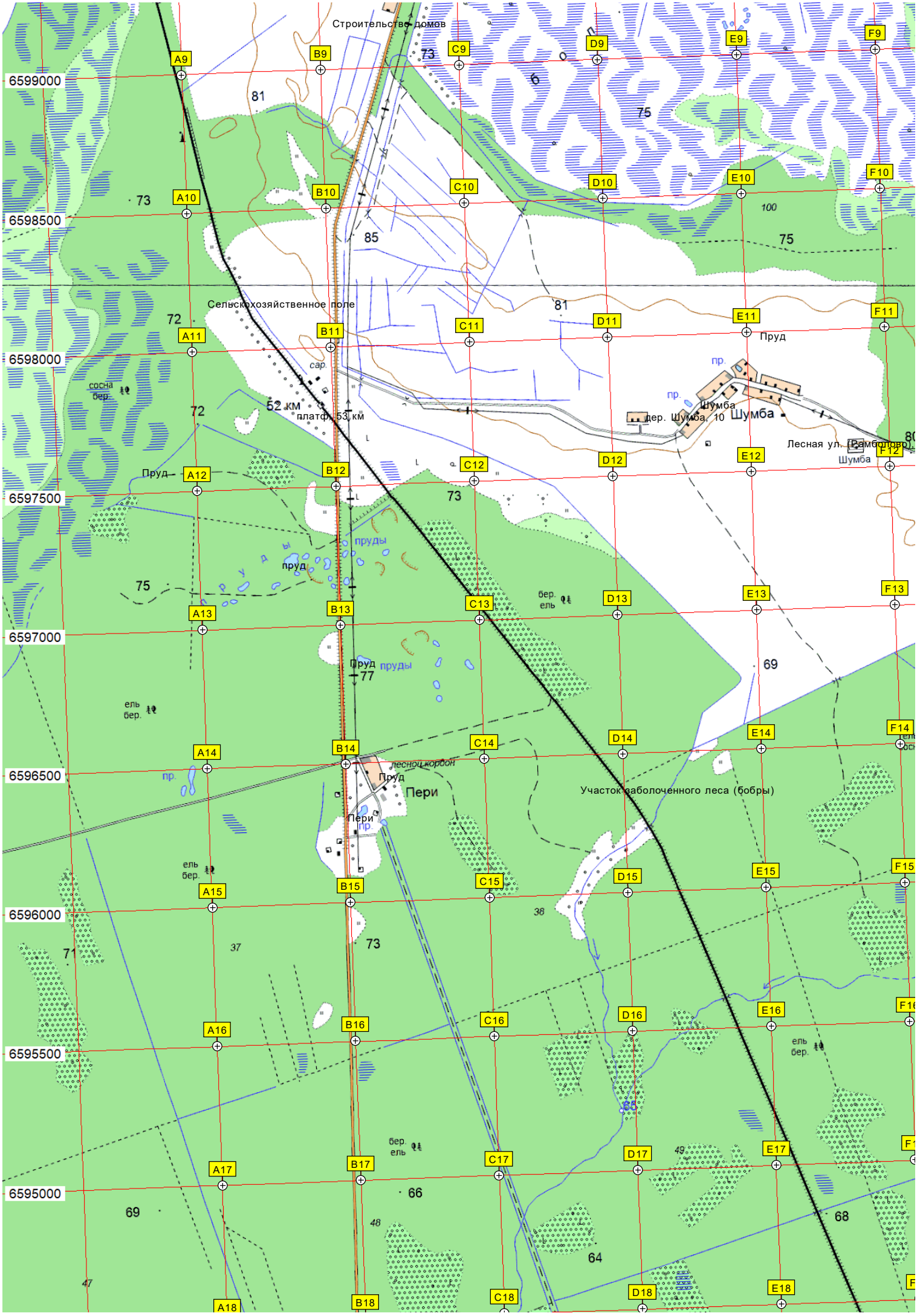
Строительство домов
Сельскохозяйственное поле
Пруд
Шумба
дер. Шумба, 10
Лесная ул. (Рамболово)
52 км
платф. 53 км
пруды
пруд
Пери
лесной кордон
Участок заболоченного леса (бобры)
сосна бер.
ель бер.
бер. ель
6599000
6598500
6598000
6597500
6597000
6596500
6596000
6595500
6595000

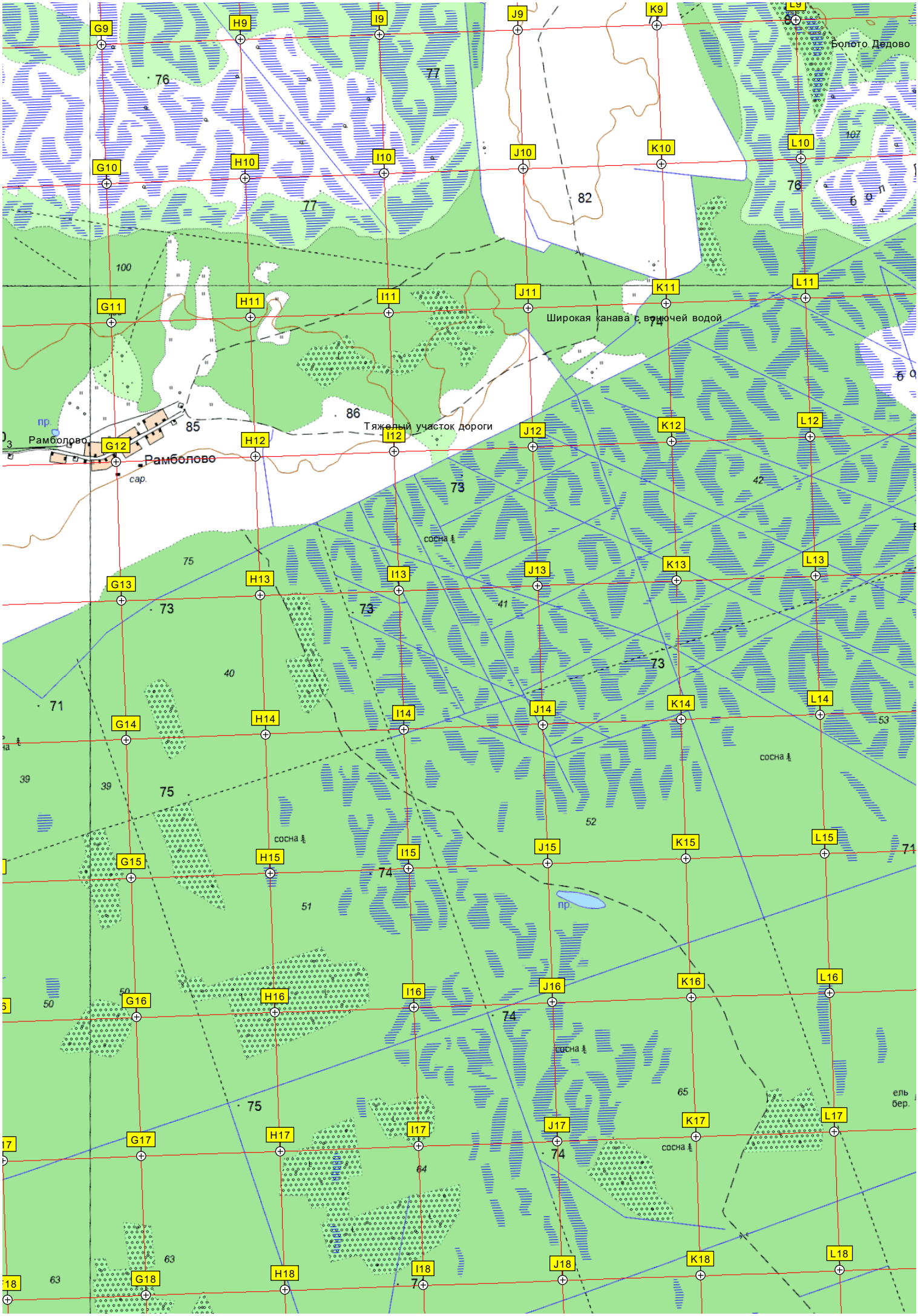
Болото Дедово
Широкая канава с вытекающей водой
Тяжелый участок дороги
Рамболово
Рамболово
сар.
пр.
сосна
ель
бер.
G9
H9
I9
J9
K9
L9
G10
H10
I10
J10
K10
L10
G11
H11
I11
J11
K11
L11
G12
H12
I12
J12
K12
L12
G13
H13
I13
J13
K13
L13
G14
H14
I14
J14
K14
L14
G15
H15
I15
J15
K15
L15
G16
H16
I16
J16
K16
L16
G17
H17
I17
J17
K17
L17
G18
H18
I18
J18
K18
L18

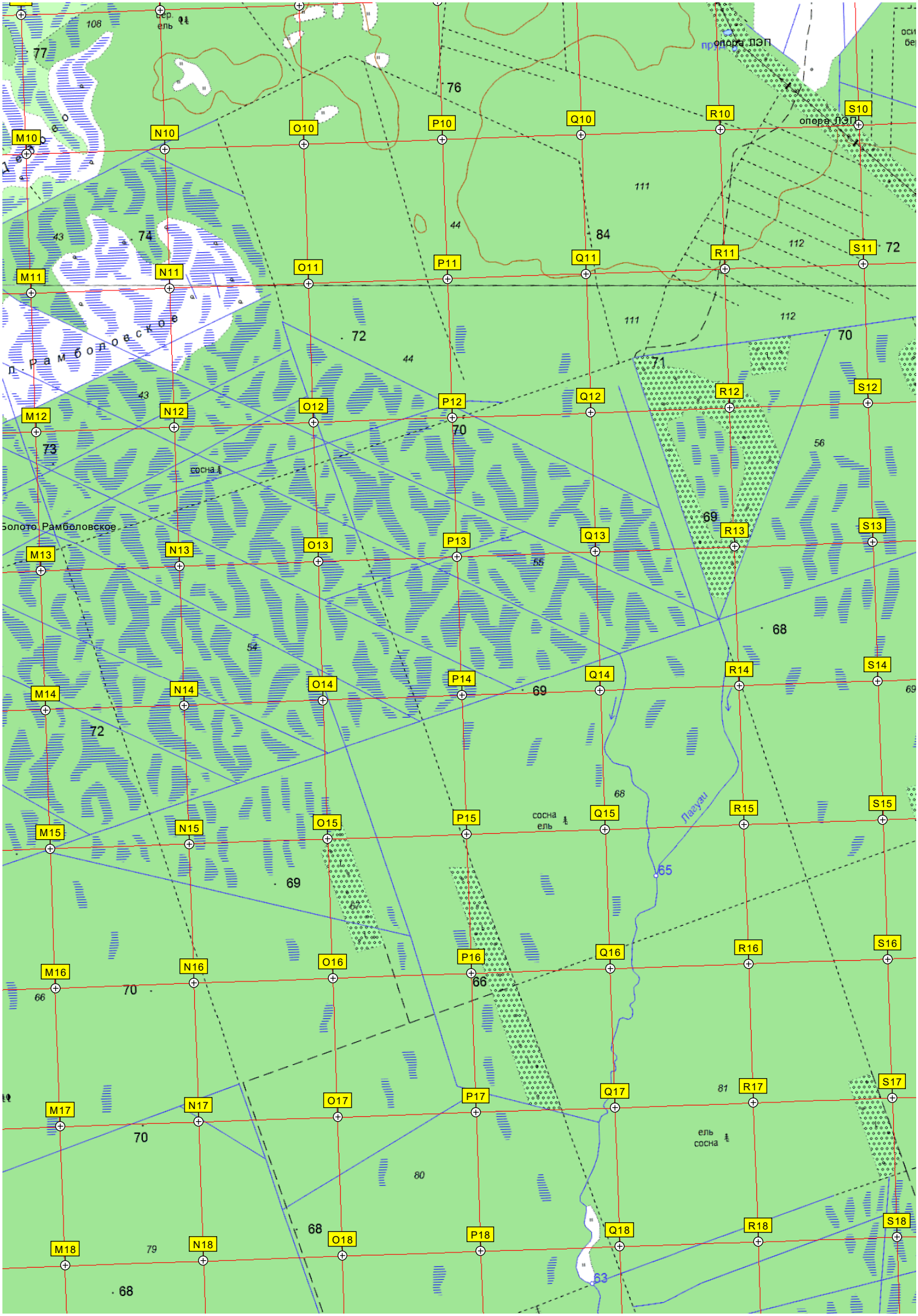
опора ЛЭП
опора ЛЭП
Болото Рамболовское
сосна
сосна
ель
ель
сосна
Лазуги
M10
N10
O10
P10
Q10
R10
S10
M11
N11
O11
P11
Q11
R11
S11
M12
N12
O12
P12
Q12
R12
S12
M13
N13
O13
P13
Q13
R13
S13
M14
N14
O14
P14
Q14
R14
S14
M15
N15
O15
P15
Q15
R15
S15
M16
N16
O16
P16
Q16
R16
S16
M17
N17
O17
P17
Q17
R17
S17
M18
N18
O18
P18
Q18
R18
S18

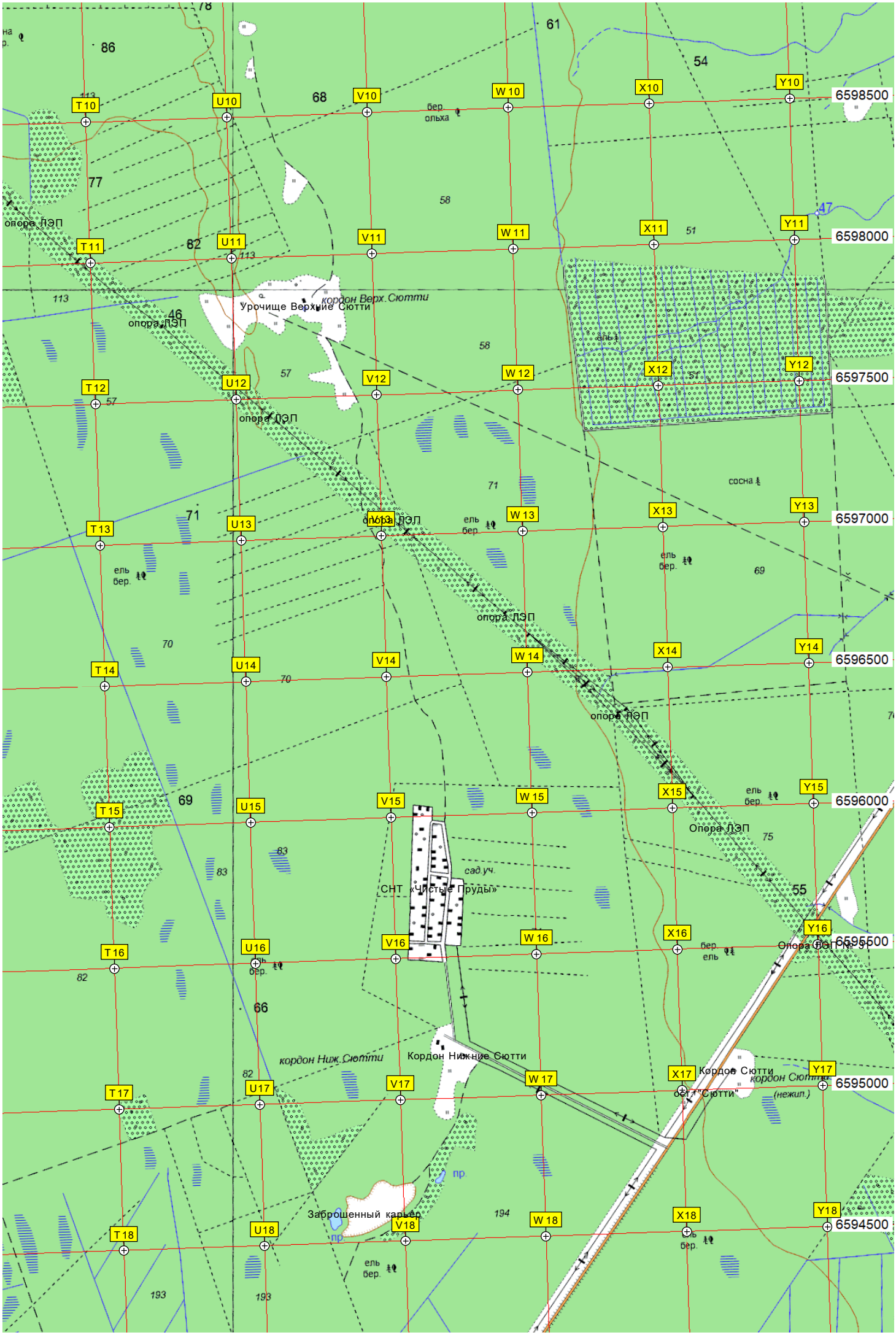
6598500
6598000
6597500
6597000
6596500
6596000
6595500
6595000
6594500
T10
U10
V10
W 10
X10
Y10
T11
U11
V11
W 11
X11
Y11
T12
U12
V12
W 12
X12
Y12
T13
U13
W 13
X13
Y13
T14
U14
V14
W 14
X14
Y14
T15
U15
V15
W 15
X15
Y15
T16
U16
V16
W 16
X16
Y16
T17
U17
V17
W 17
X17
Y17
T18
U18
V18
W 18
X18
Y18
опора ЛЭП
Урочище Верхние Сютти
кордон Верх.Сютти
бер.
ольха
ель
бер.
сосна
сад.уч.
СНТ «Чистые Пруды»
Опора ЛЭП
Опора ЛЭП № 3
кордон Ниж.Сютти
Кордон Нижние Сютти
Кордон Сютти
СНТ "Сютти"
кордон Сютти
(нежил.)
Заброшенный карьер
пр.
68
61
54
86
77
82
46
57
58
51
47
71
69
70
83
75
55
66
194
193

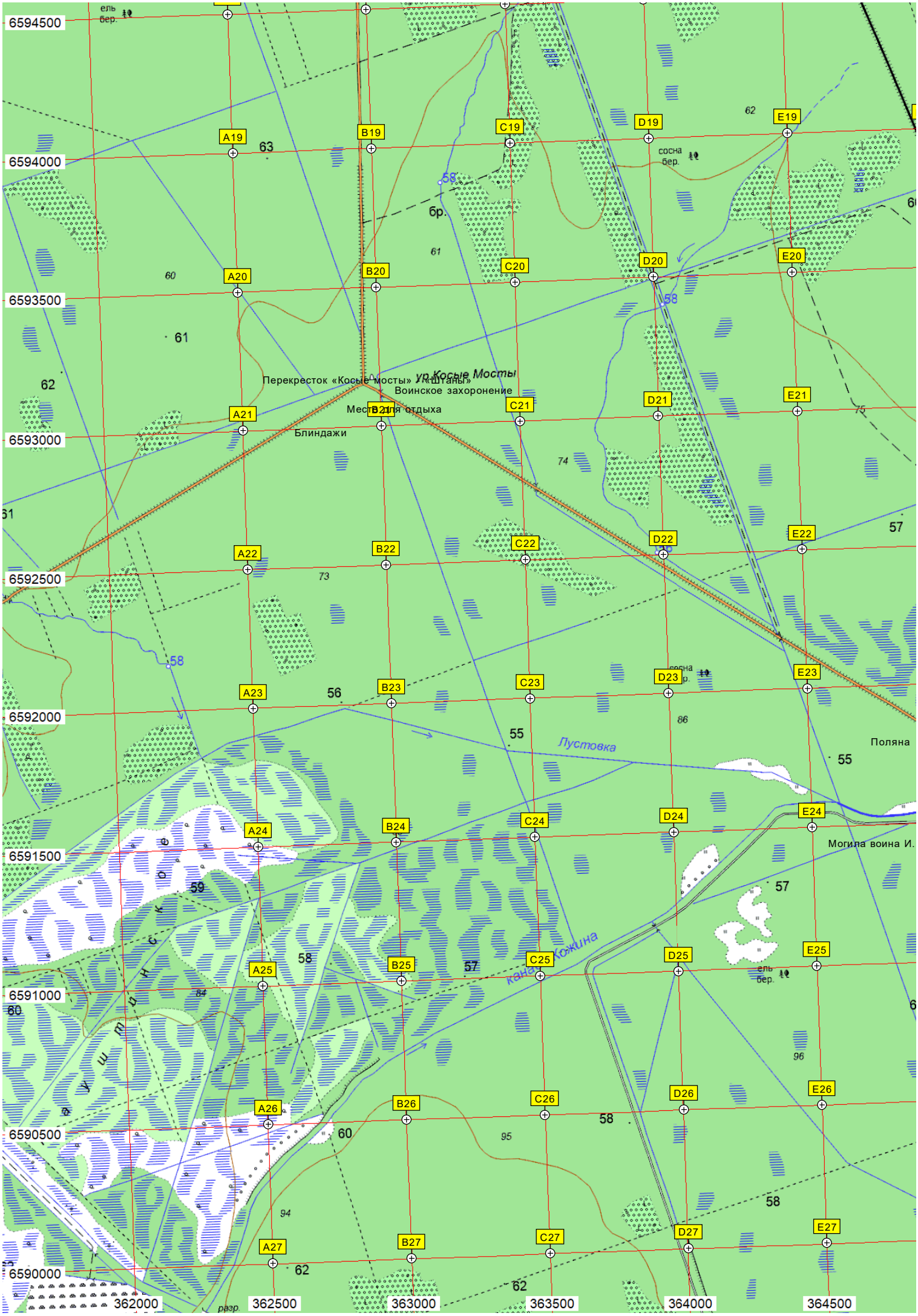
6594500
6594000
6593500
6593000
6592500
6592000
6591500
6591000
6590500
6590000
362000
362500
363000
363500
364000
364500
A19
B19
C19
D19
E19
A20
B20
C20
D20
E20
A21
B21
C21
D21
E21
A22
B22
C22
D22
E22
A23
B23
C23
D23
E23
A24
B24
C24
D24
E24
A25
B25
C25
D25
E25
A26
B26
C26
D26
E26
A27
B27
C27
D27
E27
ель бер.
сосна бер.
бр.
Перекресток «Косые мосты» «Штаны»
ур.Косые Мосты
Воинское захоронение
Место для отдыха
Блиндажи
Лустовка
Поляна
Могила воина И.
канал Кожина
разр.

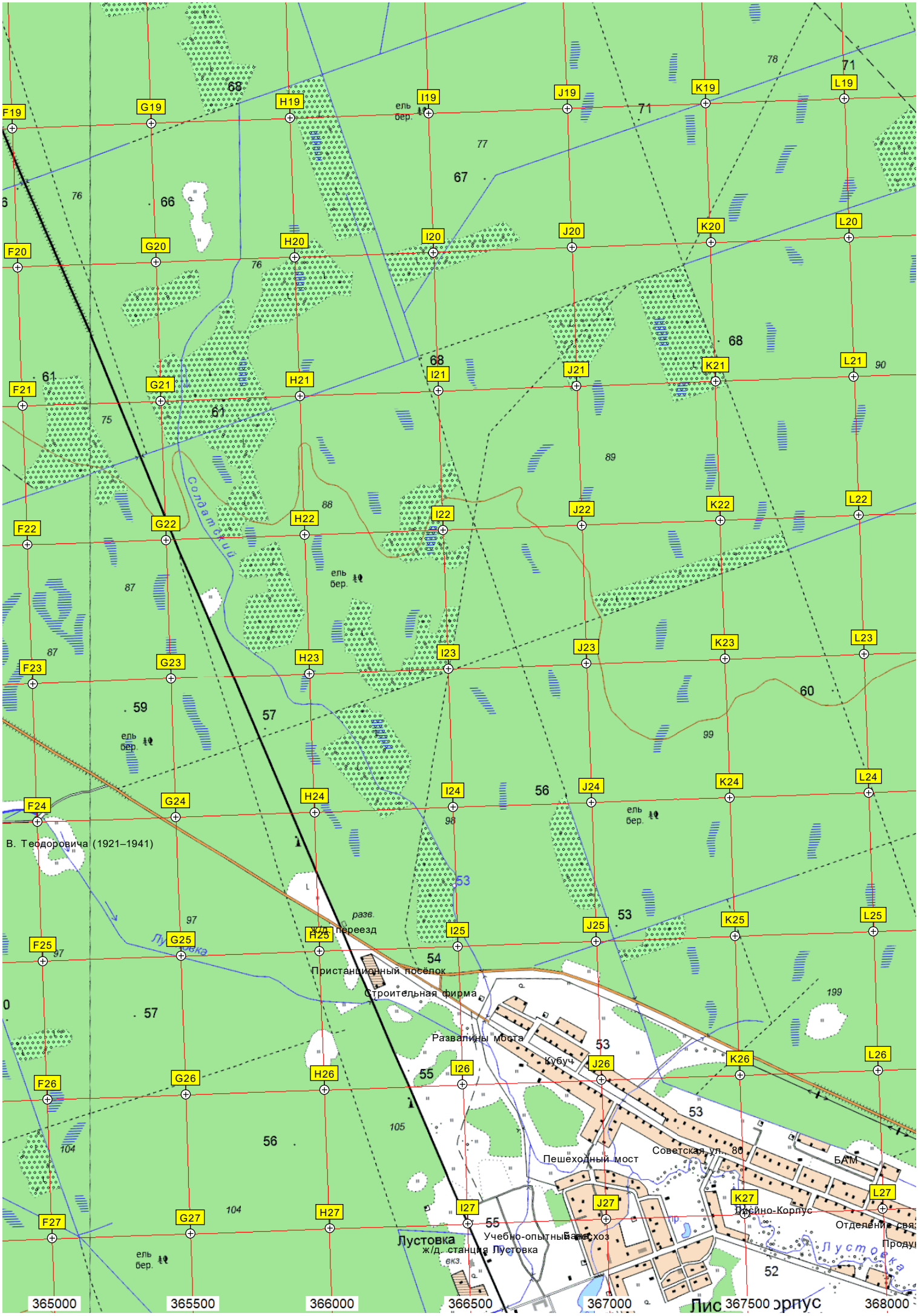
В. Теодоровича (1921–1941)
Солдатский
Лустовка
разв.
ж/д. переезд
Пристанционный посёлок
Строительная фирма
Развалины моста
Кубуч
Пешеходный мост
Советская ул. 80
БАМ
Лусино-Корпус
Отделение связ
Учебно-опытный лесхоз
ж/д. станция Лустовка
вкз.
ель бер.
365000
365500
366000
366500
367000
367500
368000

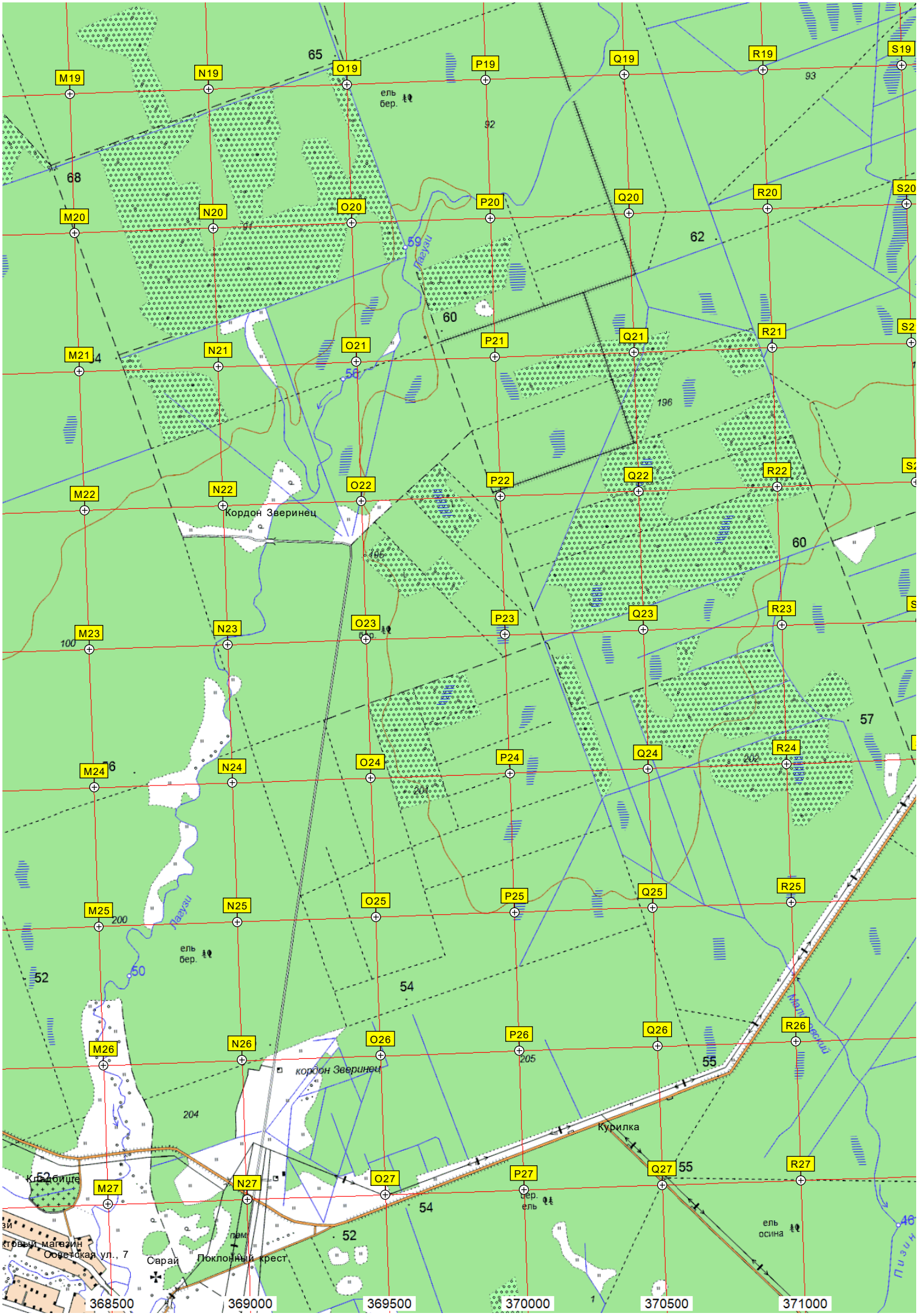
M19
N19
O19
P19
Q19
R19
S19
M20
N20
O20
P20
Q20
R20
S20
M21
N21
O21
P21
Q21
R21
M22
N22
O22
P22
Q22
R22
M23
N23
O23
P23
Q23
R23
M24
N24
O24
P24
Q24
R24
M25
N25
O25
P25
Q25
R25
M26
N26
O26
P26
Q26
R26
M27
N27
O27
P27
Q27
R27
Кордон Зверинец
кордон Зверинец
Курилка
Кладбище
Советская ул., 7
Сарай
Поклонный крест
368500
369000
369500
370000
370500
371000

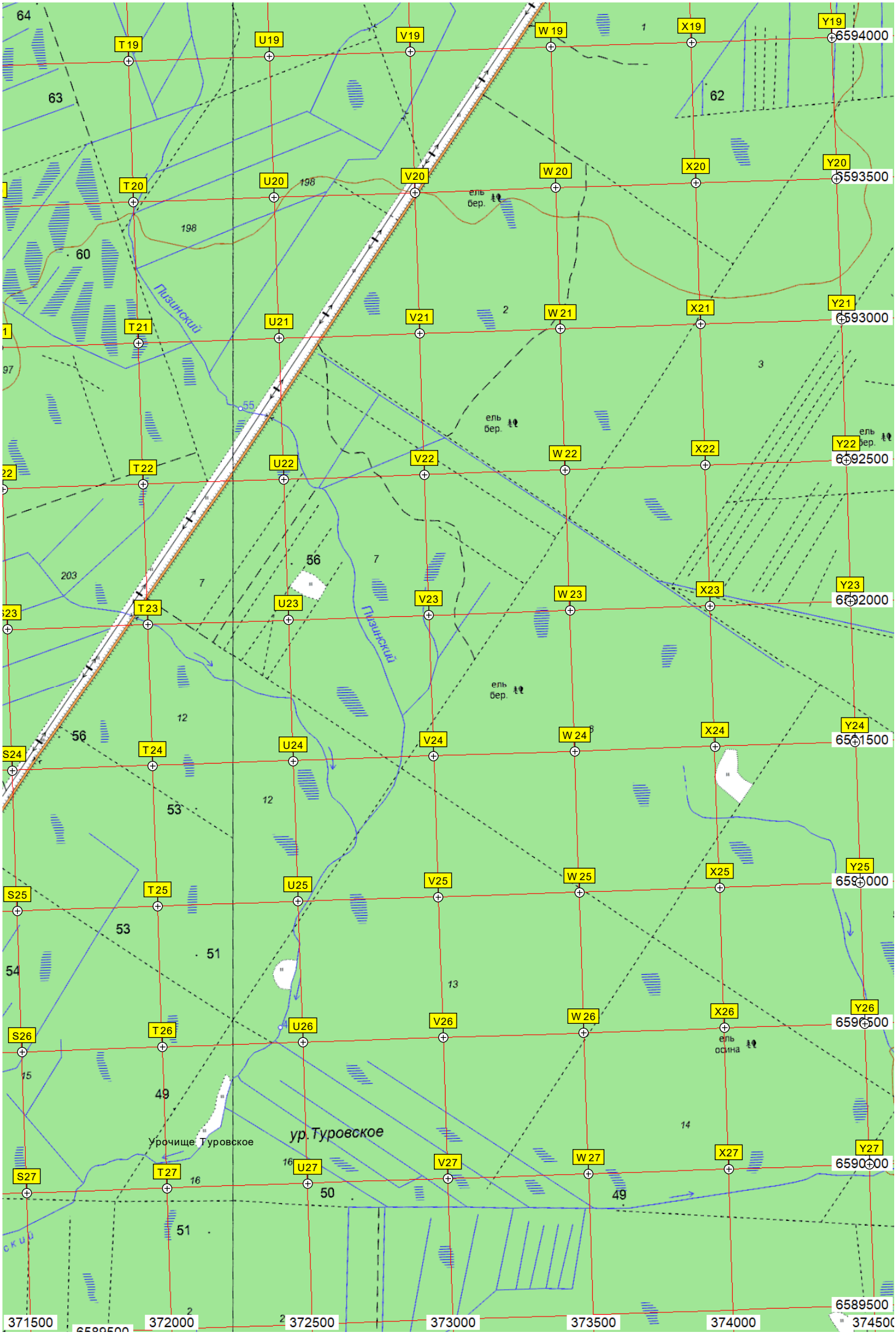
Пизинский
ель бер.
ель осина
Урочище Туровское
ур. Туровское
371500
372000
372500
373000
373500
374000
6594000
6593500
6593000
6592500
6592000
6591500
6591000
6590500
6590000
6589500