

Дорога к школе Классика М

Новомытищинский просп. С 60

Спортивная площадка гимназии

4-й мкрн. г. Мытищи

10-й мкрн. г. Мытищи

13-й мкрн. г. Мытищи

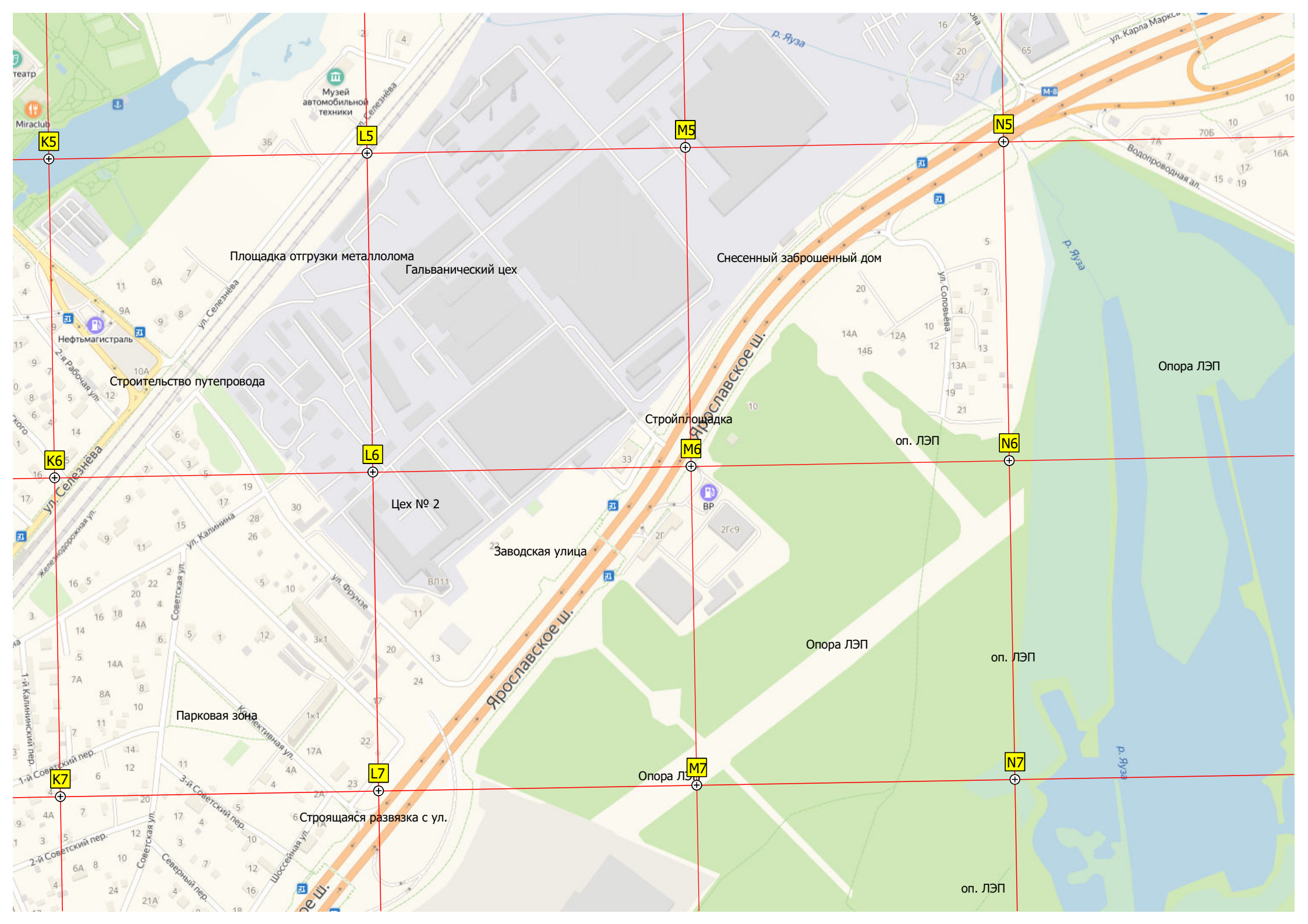
12-й мкрн.

Болото

терр-я научного центра им.

22-й мкрн. (Тайнинка)

платф. Тайнинская





Роснефть

Калибр

Междугородная телефонная ст.

Громовой ключ

ООО «Стройбетон»

ОАО «Композит»

Производственное здание

ООО «Мишель и К»

часть реки Яузы

Перекресток

Бывший карьер

Аллея для прогулки

«Мытищинский совхоз»

Лосиный Остров

Q5

P5

Q5

R5

Q6

P6

Q6

R6

Q7

P7

Q7

R7

1145

114Д

4к122

4к61

120Бс3

120Ас1

18

36

38

5Г

4А

11А

11

7

18А

9А

с4

4к124

4к125

4к123

15

19

15А

33

10

34

35

44

5

19

37

45

86

13

252

92

63

95

18

20

51

66

69

96

Водопроводная ал.

Водопроводная ал.

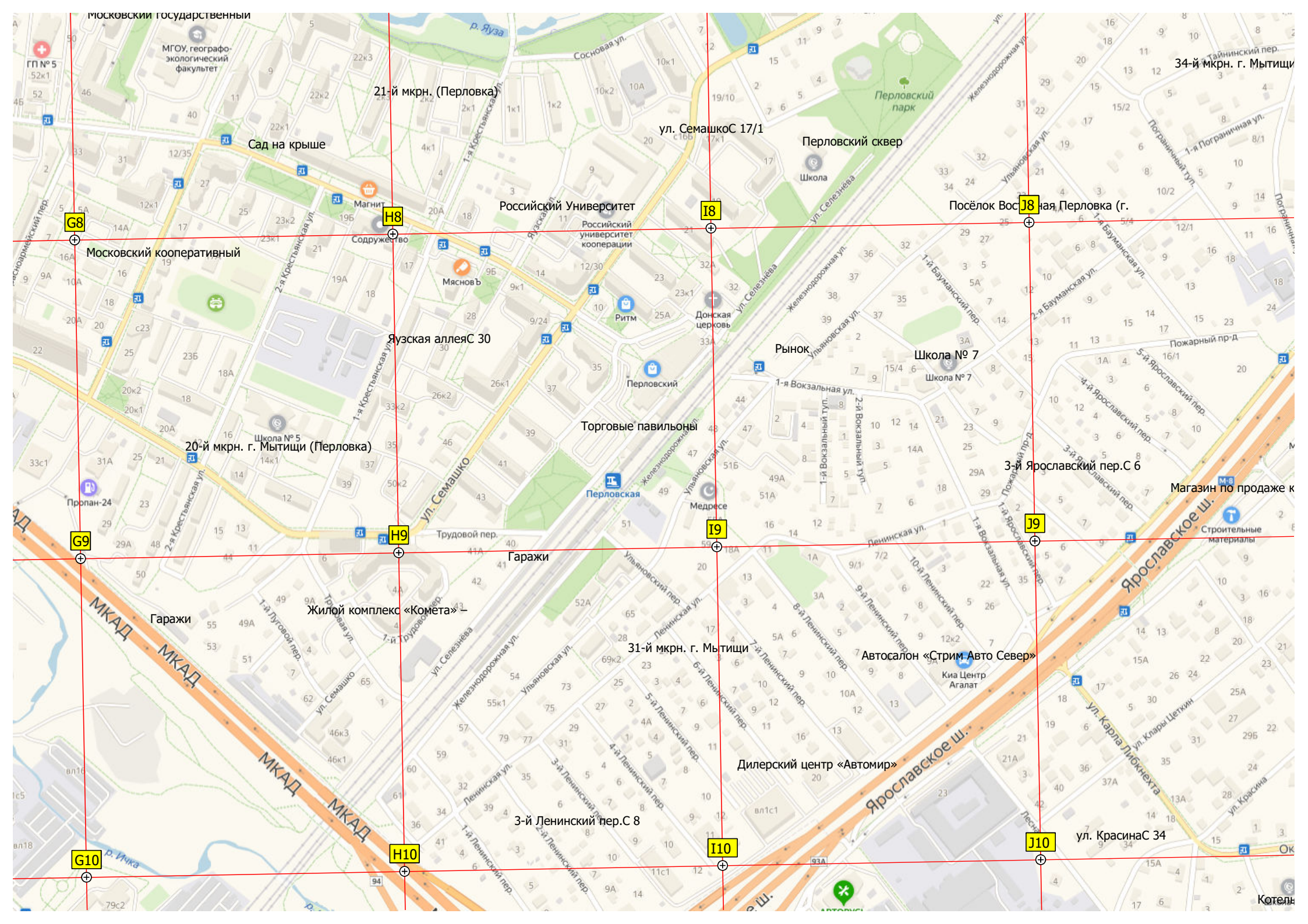
Ярославский пр-д

Ярославский пр-д

Ярославский пр-д

Новослободская ул.

Водопроводная ал.



21-й мкрн. (Перловка)

ул. Семашко 17/1

Перловский сквер

Посёлок Воскресенская Перловка (г.)

34-й мкрн. г. Мытищи

Московский кооперативный

Российский Университет

20-й мкрн. г. Мытищи (Перловка)

Яузская аллея 30

Торговые павильоны

Школа № 7

Гаражи

Жилой комплекс «Комета»

Гаражи

31-й мкрн. г. Мытищи

Автосалон «Стрим Авто Север»

Магазин по продаже к

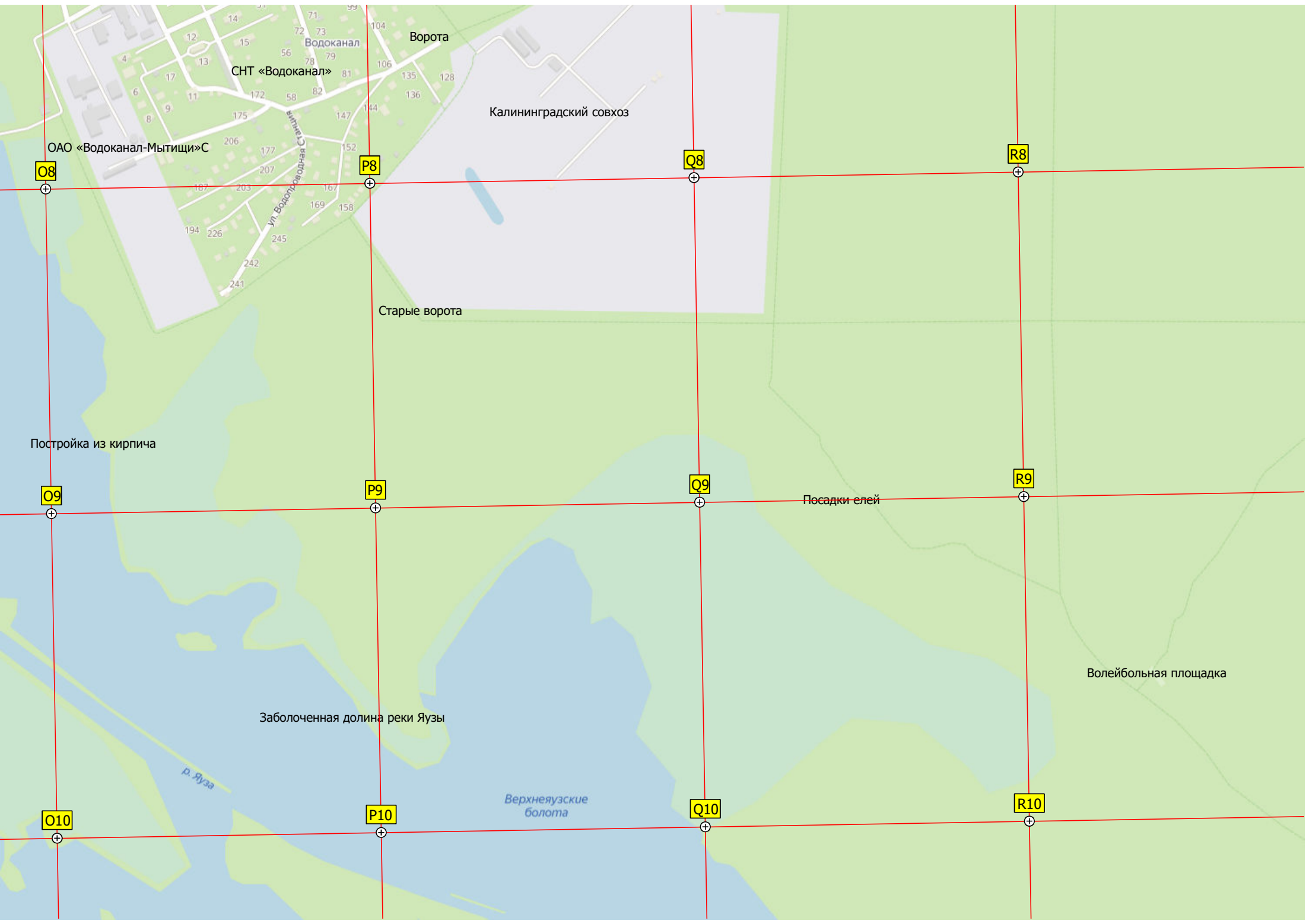
Дилерский центр «Автомир»

3-й Ленинский пер.С 8

ул. Красина С 34

Котель





Q8

P8

Q8

R8

Q9

P9

Q9

R9

Q10

P10

Q10

R10

СНТ «Водоканал»

Водоканал

Ворота

Калининградский совхоз

ОАО «Водоканал-Мытищи»С

Старые ворота

Постройка из кирпича

Посадки елей

Заболоченная долина реки Яузы

р. Яуза

Верхнеяузские болота

Волейбольная площадка



Автостанция № 59 МГСА СВАО

ООО «Остров-Комплект»

33-й «А» мкрн. Бабушкина

Эстакада съезда с Ярославская развязка МКАД

Строительный рынок «Тракт-

Бакунинская ул.С 24

G11

H11

I11

J11

33-й мкрн. Бабушкина

Ярославское ш.

Долина р. Ички от «Лосиного

Здесь располагалась деревня

Здесь была автостанция № 137

G12

H12

I12

J12

Лосевская ул.С 20

32-й мкрн. Бабушкина

терр-я детской инфекционной

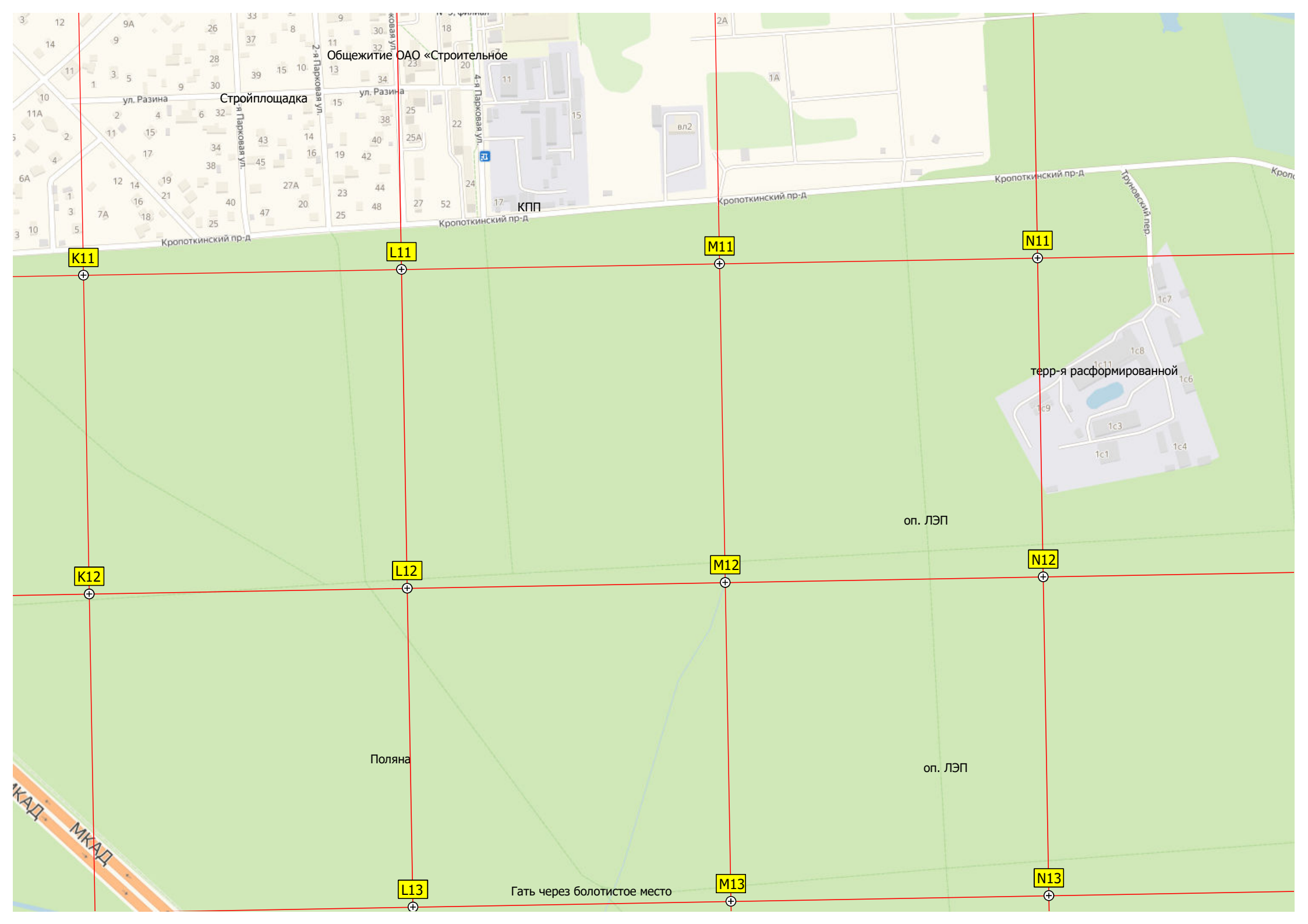
Заболоченная терр-я

Долина р. Ички от МКАД до

терр-я детского сада

Скульптура солнца

Заболоченный участо



Общежитие ОАО «Строительное»

Стройплощадка

КПП

терр-я расформированной

оп. ЛЭП

Поляна

оп. ЛЭП

Гать через болотистое место

K11

L11

M11

N11

K12

L12

M12

N12

L13

M13

N13

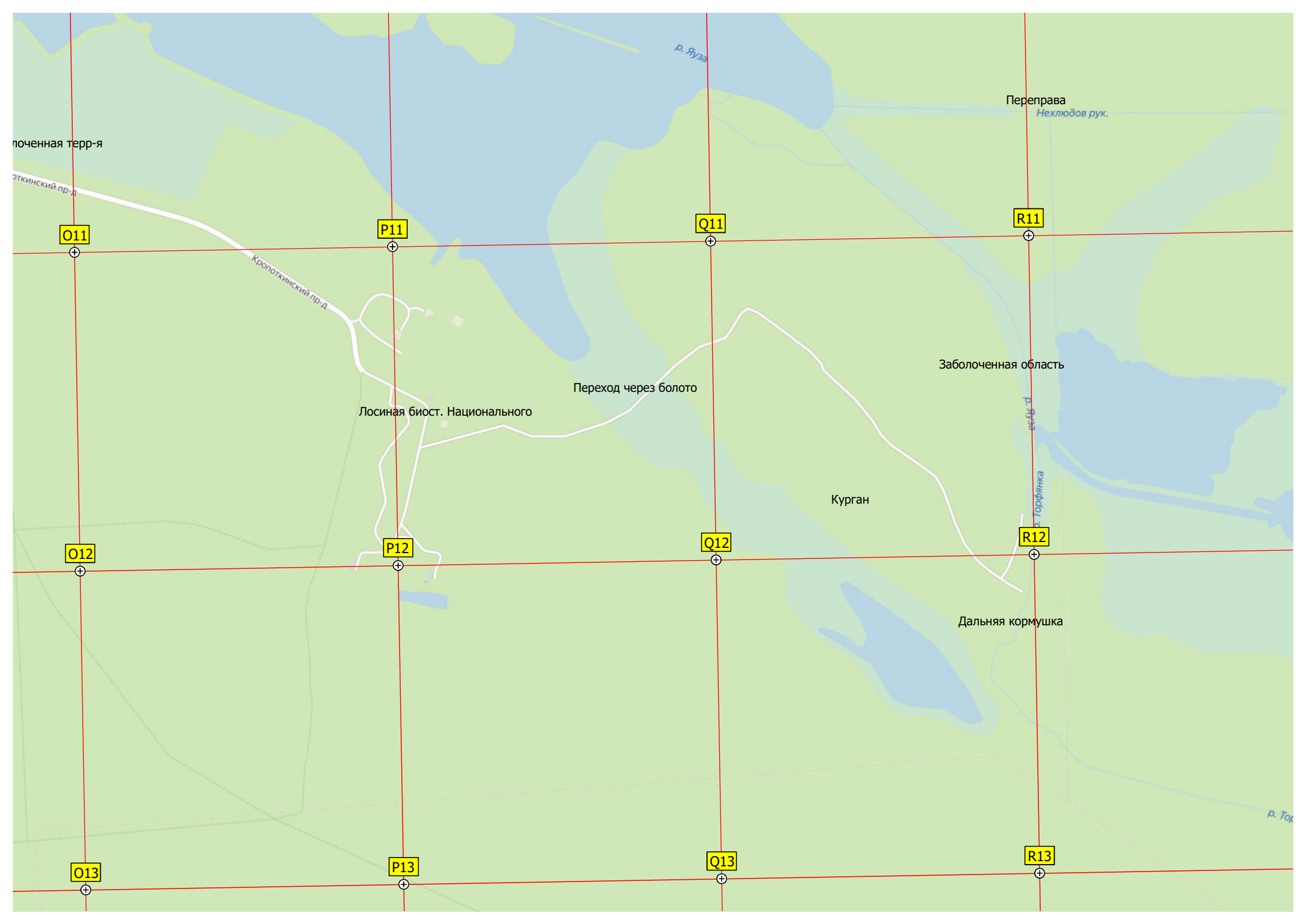
МКАД

ул. Разина
Кропоткинский пр-д
2-я Парковая ул.
4-я Парковая ул.
ул. Разина
Кропоткинский пр-д
Труновский пер.

3 12 9A 26 33 8 9 30 18 2A
14 9 37 15 10 11 34 11 1A
11 3 5 9 30 39 23 20 13 25 15
10 11 15 32 13 38 25 22 17 15
5 11A 2 4 6 32 15 19 42 25A 17
6A 12 14 17 38 45 27A 20 23 44 27 52 34
3 10 7A 16 18 47 25 48 24 17 25 48
3 10 5 25 48 27 52 17 25 48

вл2

1с1 1с2 1с3 1с4 1с5 1с6 1с7 1с8 1с9 1с11



р. Яуза

Переправа
Нехлюдов рук.

почвенная терр-я

Кропоткинский пр-д

O11

P11

Q11

R11

Кропоткинский пр-д

Переход через болото

Лосиная биост. Национального

Заболоченная область

Курган

р. Горбынка

O12

P12

Q12

R12

Дальняя кормушка

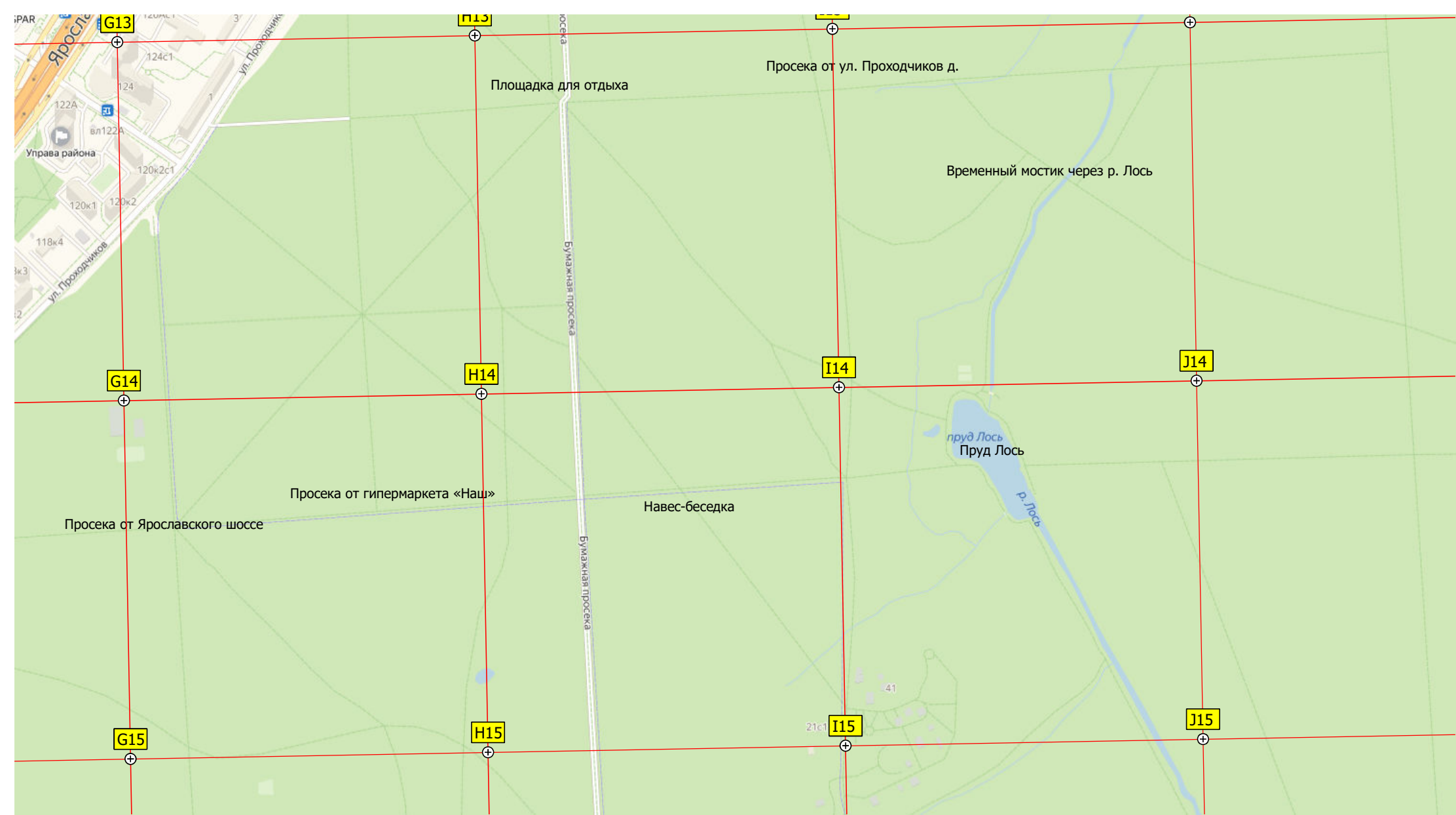
O13

P13

Q13

R13

р. То...



G13

H13

I13

J13

Площадка для отдыха

Просека от ул. Проходчиков д.

Временный мостик через р. Лось

пруд Лось
Пруд Лось

р. Лось

Навес-беседка

Просека от гипермаркета «Наш»

Просека от Ярославского шоссе

Бумажная просека

Бумажная просека

Ярославское шоссе
Управа района
ул. Проходчиков
124с1
124
122А
вл122А
120к2с1
120к1
120к2
118к4
к3
2

G14

H14

I14

J14

G15

H15

I15

J15

21с1

41



