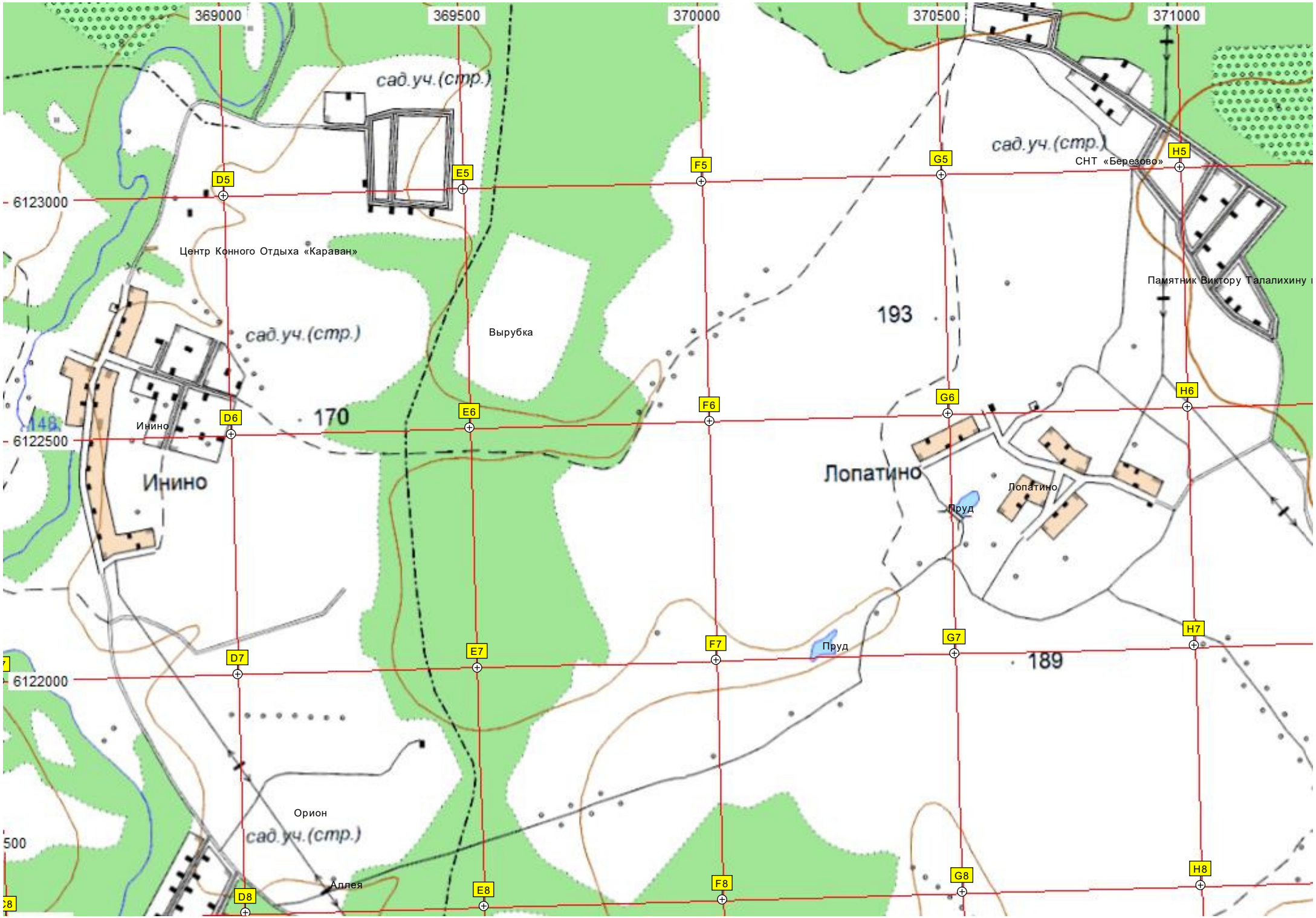
369000
369500
370000
370500
371000
6123000
6122500
6122000
сад.уч.(стр.)
сад.уч.(стр.)
сад.уч.(стр.)
сад.уч.(стр.)
СНТ «Березово»
Центр Конного Отдыха «Караван»
Памятник Виктору Талалихину
Вырубка
193
170
189
Инино
Инино
Лопатино
Лопатино
Пруд
Пруд
Орион
Аллея
D5
E5
F5
G5
H5
D6
E6
F6
G6
H6
D7
E7
F7
G7
H7
D8
E8
F8
G8
H8

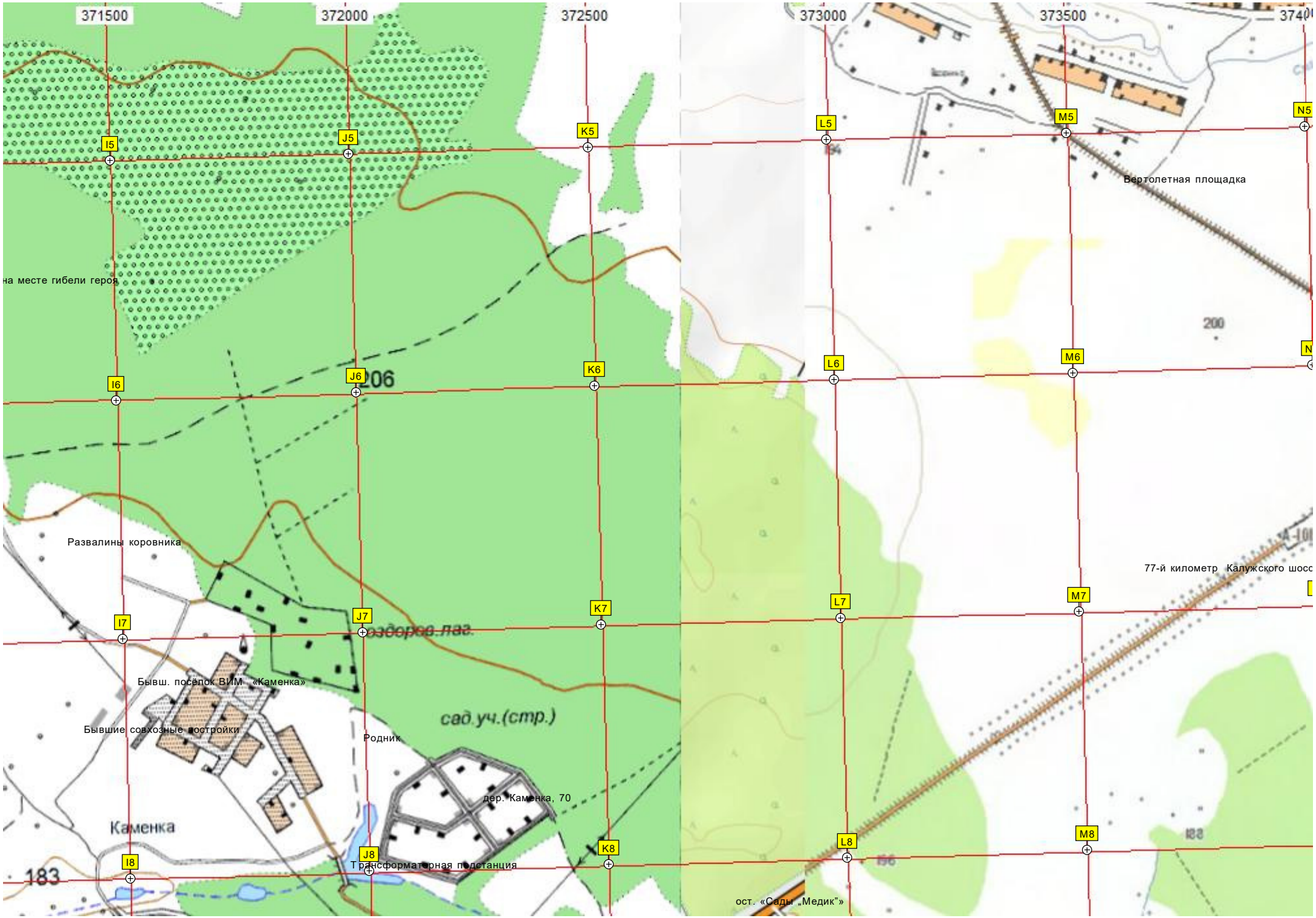
371500
372000
372500
373000
373500
I5
J5
K5
L5
M5
N5
I6
J6
K6
L6
M6
I7
J7
K7
L7
M7
I8
J8
K8
L8
M8
на месте гибели героя
Развалины коровника
Бывш. посёлок ВИМ «Каменка»
Бывшие совхозные постройки
Родник
сад.уч.(стр.)
дер. Каменка, 70
Каменка
Трансформаторная подстанция
Вертолетная площадка
77-й километр Калужского шосс
ост. «Сады „Медик"»
183
200

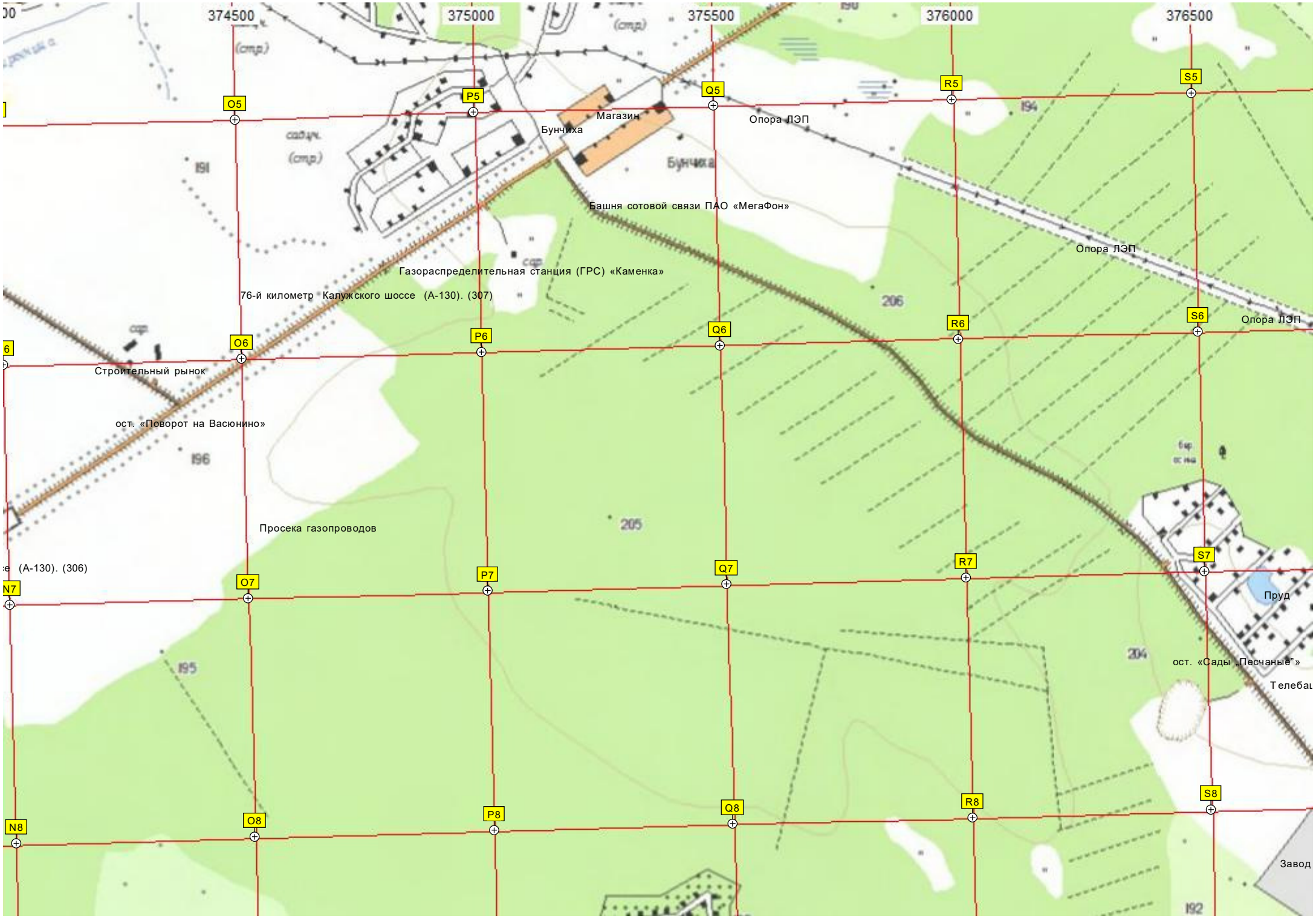
374500
375000
375500
376000
376500
O5
P5
Q5
R5
S5
O6
P6
Q6
R6
S6
O7
P7
Q7
R7
S7
O8
P8
Q8
R8
S8
N7
N8
Магазин
Бунчиха
Опора ЛЭП
Башня сотовой связи ПАО «МегаФон»
Газораспределительная станция (ГРС) «Каменка»
76-й километр Калужского шоссе (А-130). (307)
Строительный рынок
ост. «Поворот на Васюнино»
Просека газопроводов
(А-130). (306)
Пруд
ост. «Сады „Песчаные"»
Телебаш
Завод
191
194
196
206
205
195
204
192

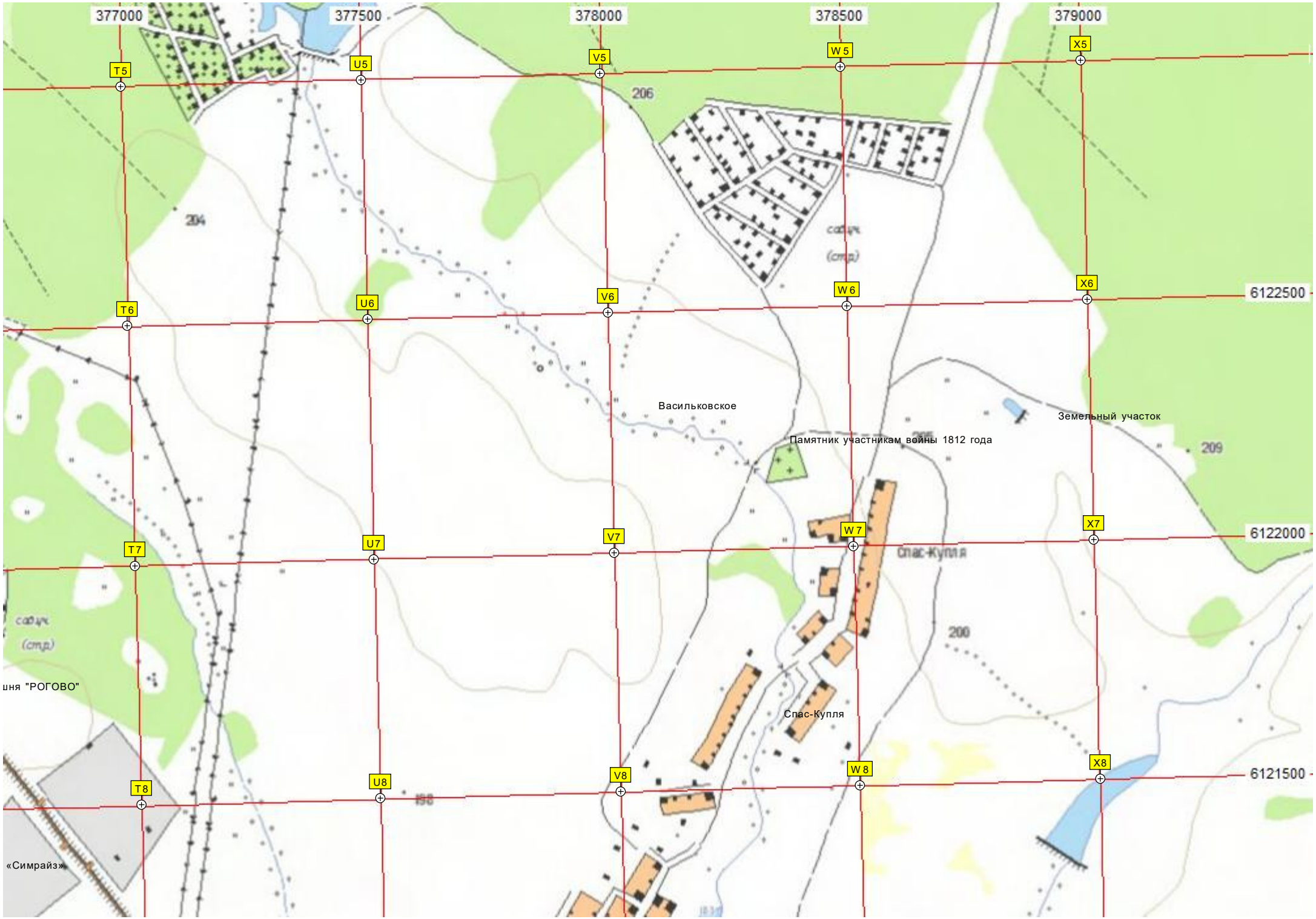
377000
377500
378000
378500
379000
6122500
6122000
6121500
T5
U5
V5
W 5
X5
T6
U6
V6
W 6
X6
T7
U7
V7
W 7
X7
T8
U8
V8
W 8
X8
206
204
Васильковское
Памятник участникам войны 1812 года
Земельный участок
209
Спас-Купля
200
Спас-Купля
«Симрайз»

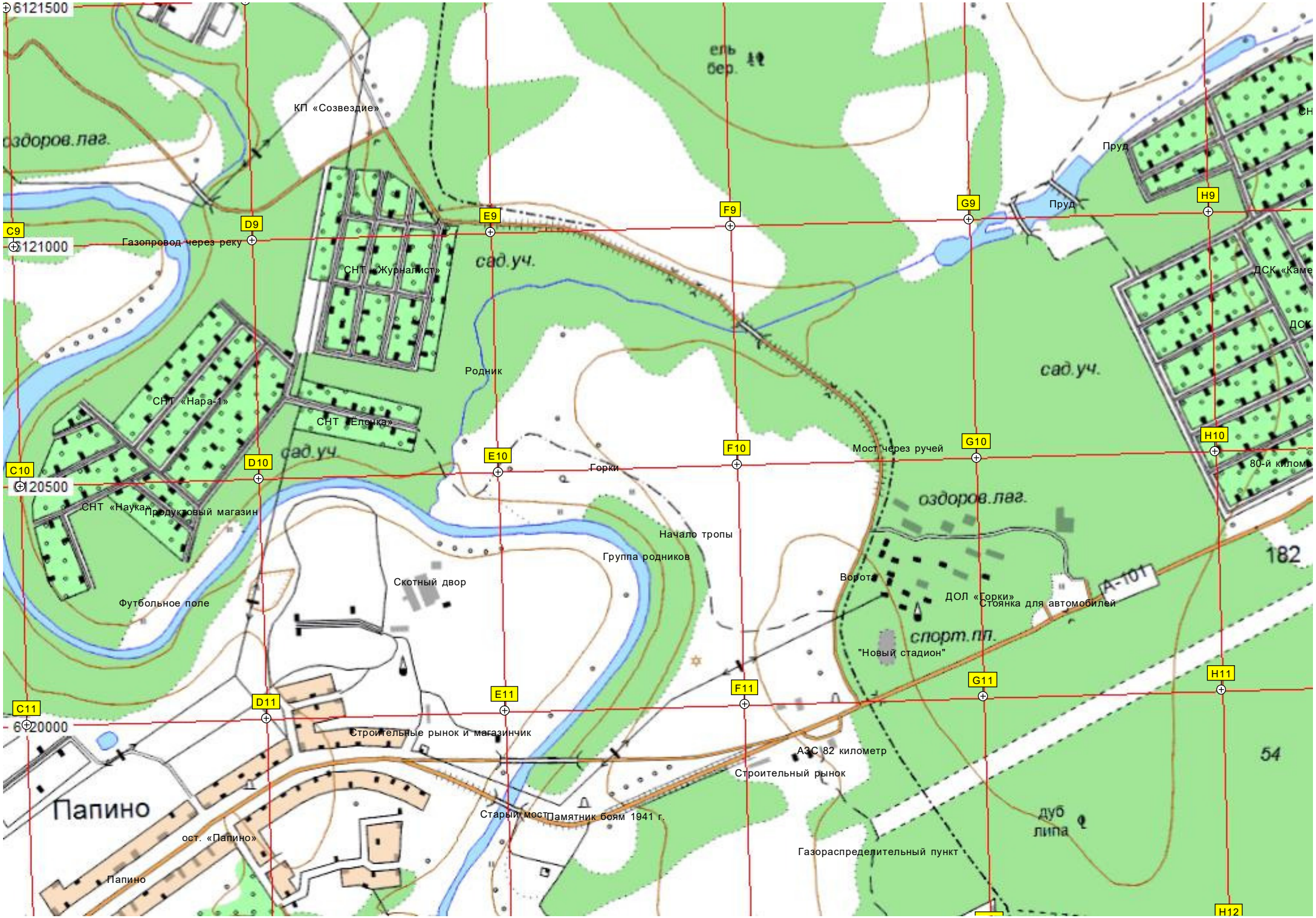
6121500
6121000
6120500
6120000
C9
D9
E9
F9
G9
H9
C10
D10
E10
F10
G10
H10
C11
D11
E11
F11
G11
H11
H12
ель бер.
КП «Созвездие»
оздоров.лаг.
Пруд
Пруд
Газопровод через реку
СНТ «Журналист»
сад.уч.
ДСК «Каме
ДСК
Родник
сад.уч.
СНТ «Нара-1»
СНТ «Ёлочка»
сад.уч.
Мост через ручей
80-й киломе
Горки
оздоров.лаг.
СНТ «Наука»
Продуктовый магазин
Начало тропы
Группа родников
182
Скотный двор
Ворота
ДОЛ «Горки»
Стоянка для автомобилей
А-101
Футбольное поле
спорт.пл.
"Новый стадион"
Строительные рынок и магазинчик
АЗС 82 километр
54
Строительный рынок
Папино
Старый мост
Памятник воям 1941 г.
дуб
липа
ост. «Папино»
Газораспределительный пункт
Папино

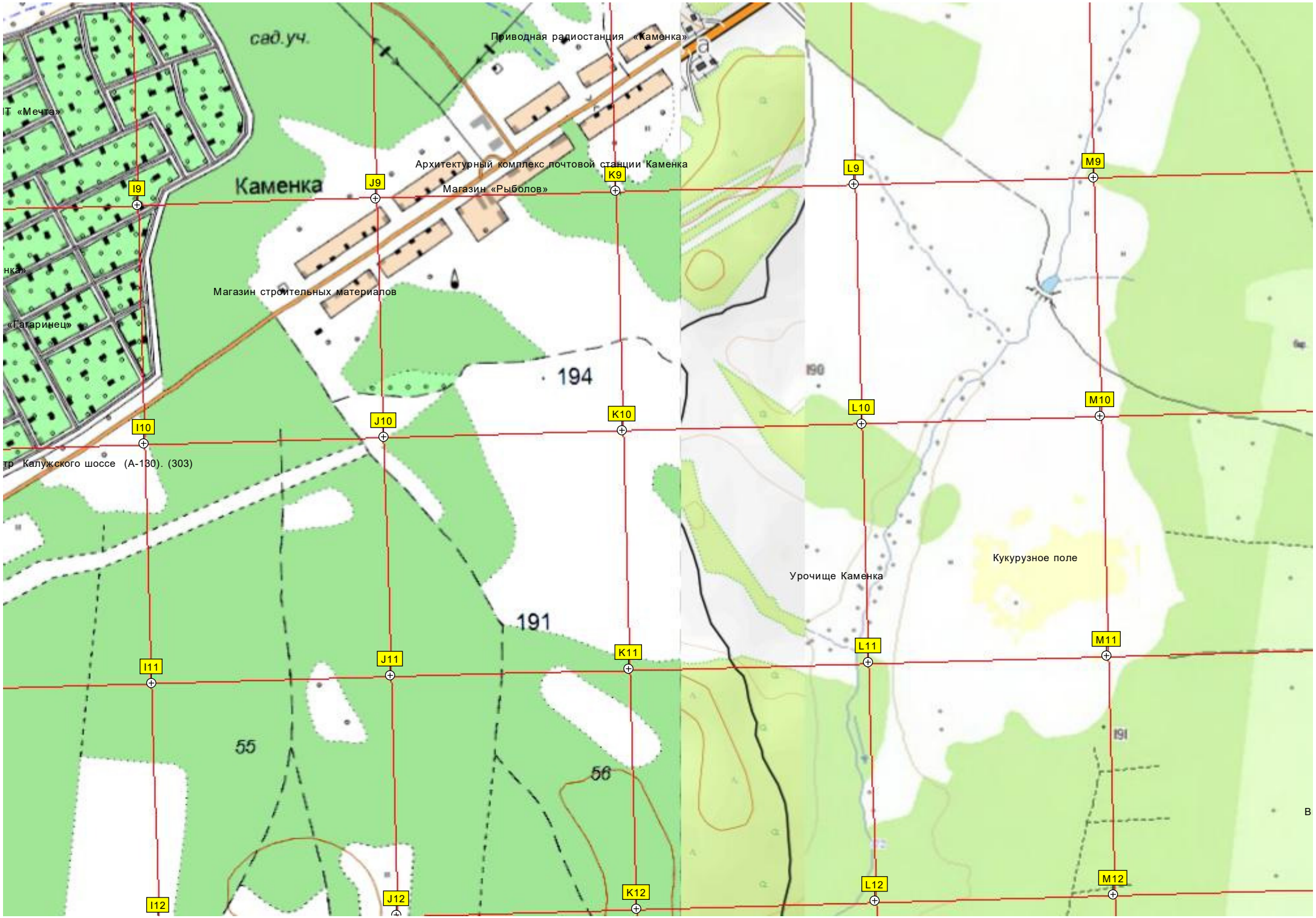
сад.уч.
Приводная радиостанция «Каменка»
Т «Мечта»
Архитектурный комплекс почтовой станции Каменка
Магазин «Рыболов»
Каменка
I9
J9
K9
L9
M9
нка»
Магазин строительных материалов
«Гагаринец»
194
190
I10
J10
K10
L10
M10
тр Калужского шоссе (А-130). (303)
Кукурузное поле
Урочище Каменка
191
I11
J11
K11
L11
M11
55
56
191
I12
J12
K12
L12
M12

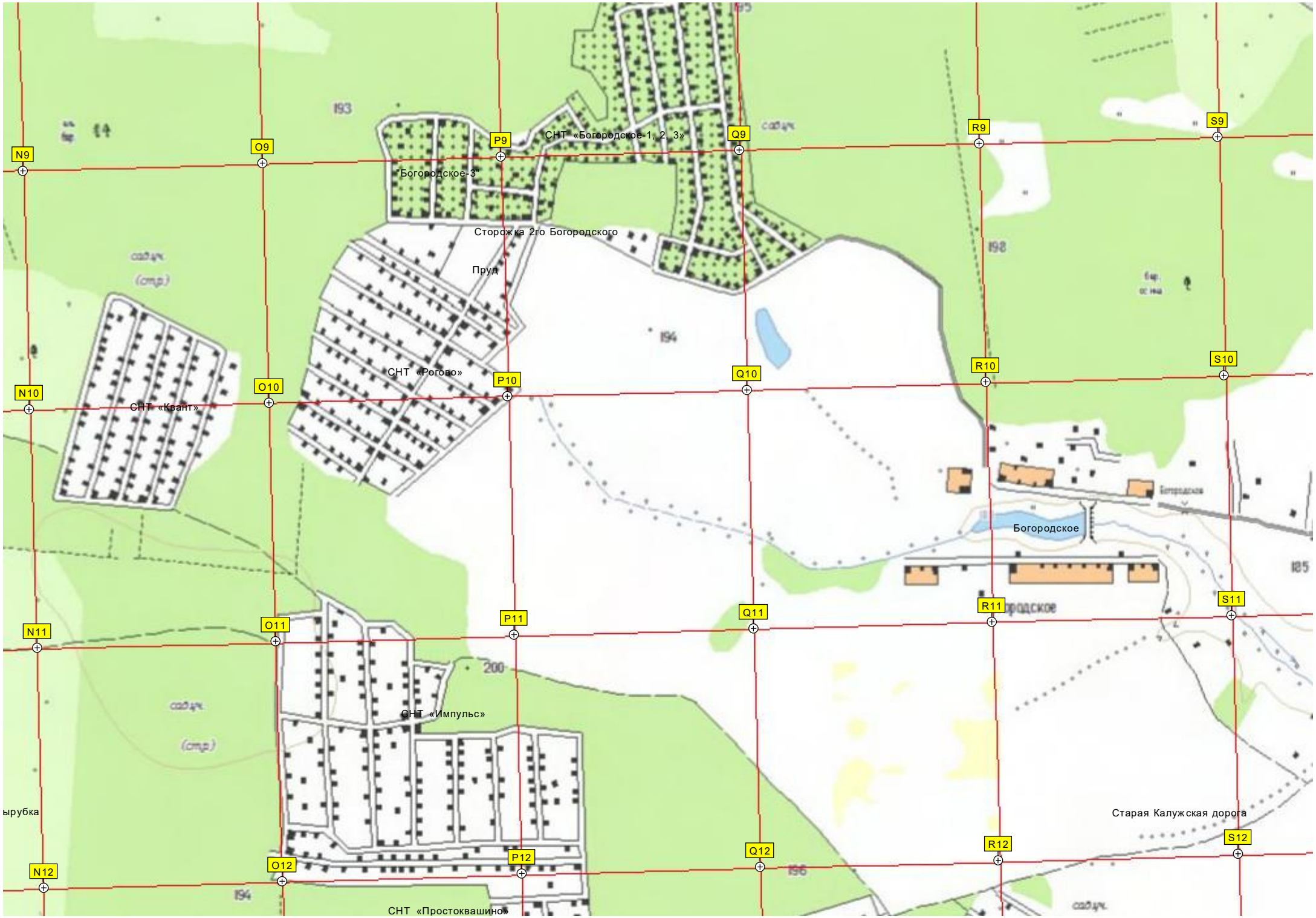
N9
O9
P9
Q9
R9
S9
СНТ «Богородское-1, 2, 3»
"Богородское-3"
Сторожка 2го Богородского
Пруд
СНТ «Рогово»
N10
O10
P10
Q10
R10
S10
СНТ «Квант»
Богородское
N11
O11
P11
Q11
R11
S11
СНТ «Импульс»
Старая Калужская дорога
N12
O12
P12
Q12
R12
S12
СНТ «Простоквашино»

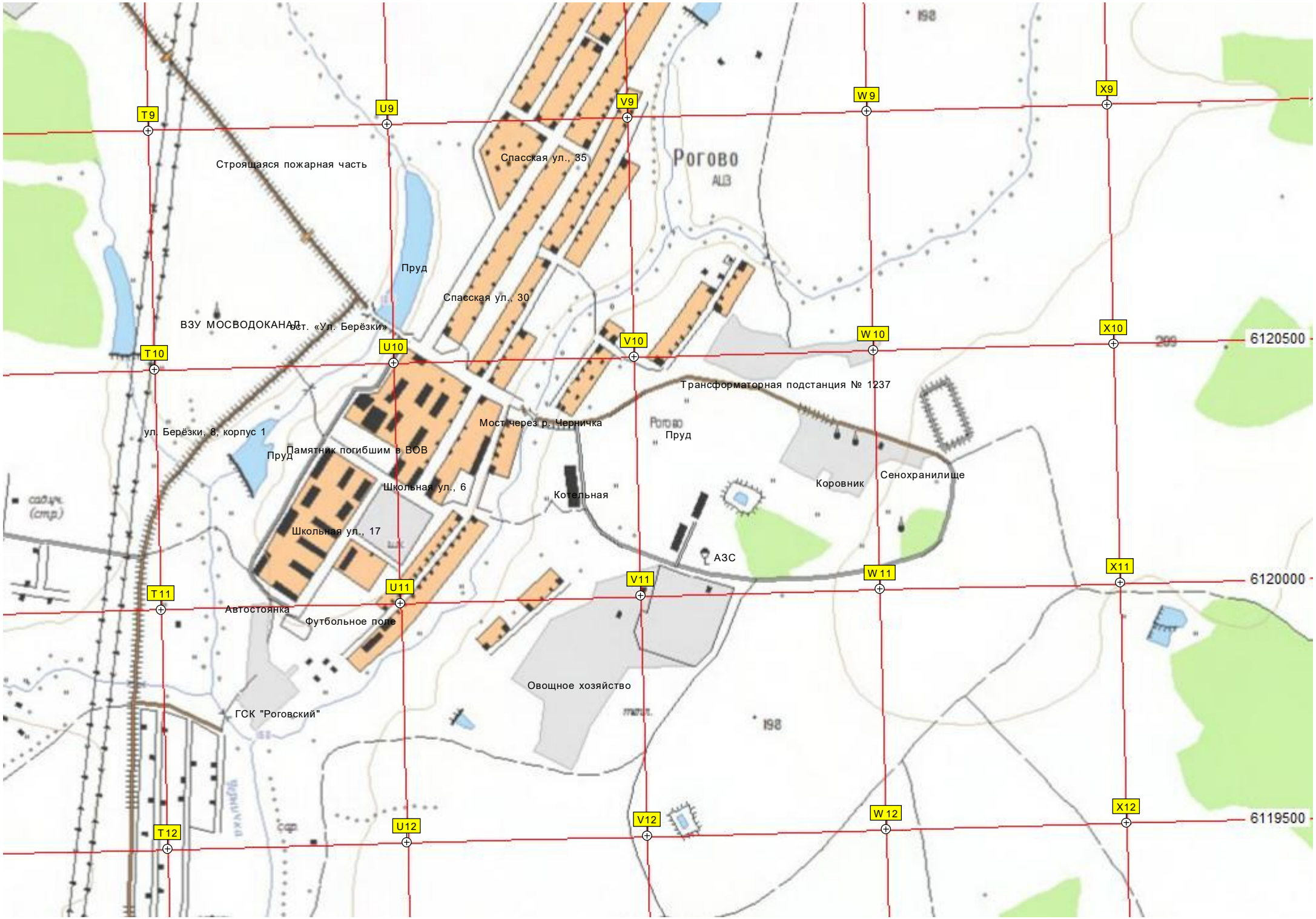
T9
U9
V9
W9
X9
Строящаяся пожарная часть
Спасская ул., 35
Рогово
Пруд
Спасская ул., 30
ВЗУ МОСВОДОКАНАЛ
ост. «Ул. Берёзки»
T10
U10
V10
W10
X10
6120500
Трансформаторная подстанция № 1237
ул. Берёзки, 8, корпус 1
Мост через р. Черничка
Рогово
Пруд
Памятник погибшим в ВОВ
Пруд
Школьная ул., 6
Котельная
Коровник
Сенохранилище
Школьная ул., 17
АЗС
T11
U11
V11
W11
X11
6120000
Автостоянка
Футбольное поле
Овощное хозяйство
ГСК "Роговский"
T12
U12
V12
W12
X12
6119500

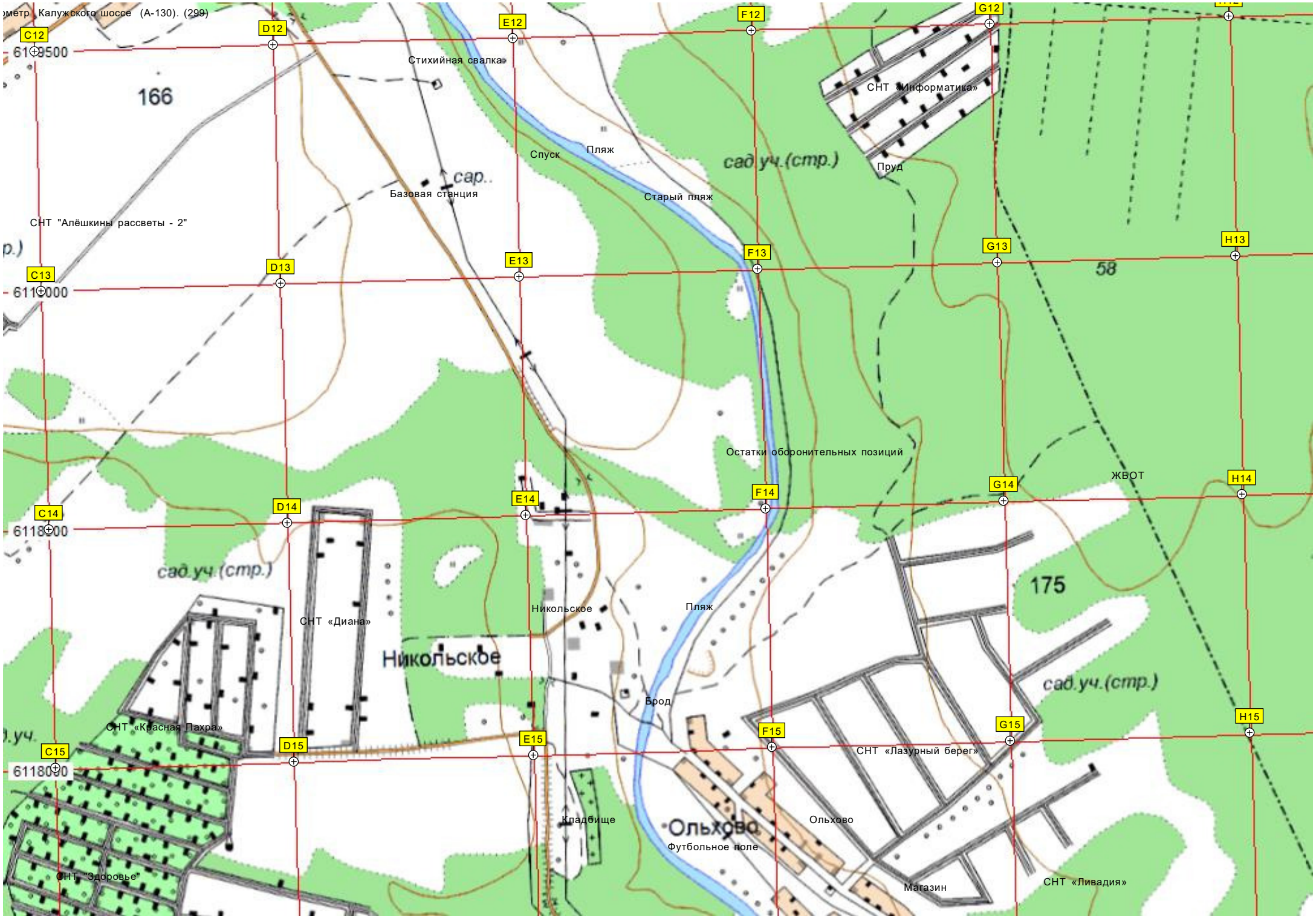
ометр Калужского шоссе (А-130). (299)
C12
D12
E12
F12
G12
H12
6119500
166
Стихийная свалка
СНТ «Информатика»
Спуск
Пляж
сад уч.(стр.)
Пруд
сар.
Базовая станция
Старый пляж
СНТ "Алёшкины рассветы - 2"
C13
D13
E13
F13
G13
H13
6116000
58
Остатки оборонительных позиций
ЖВОТ
C14
D14
E14
F14
G14
H14
6118000
сад.уч.(стр.)
175
Никольское
Пляж
СНТ «Диана»
Никольское
Брод
сад.уч.(стр.)
СНТ «Красная Пахра»
C15
D15
E15
F15
G15
H15
6118000
СНТ «Лазурный берег»
Кладбище
Ольхово
Ольхово
Футбольное поле
СНТ "Здоровье"
Магазин
СНТ «Ливадия»

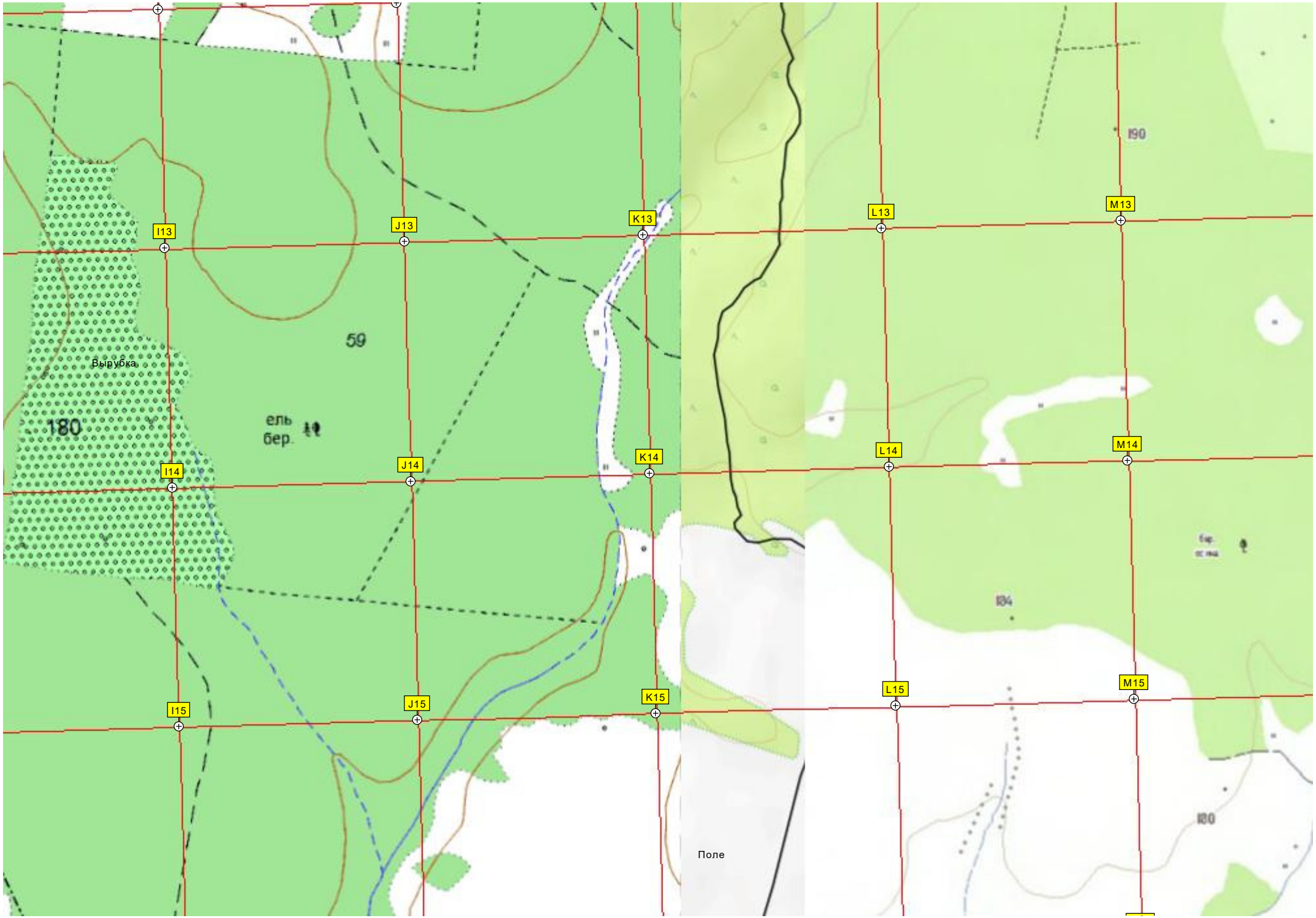
I13
J13
K13
L13
M13
I14
J14
K14
L14
M14
I15
J15
K15
L15
M15
59
Вырубка
180
ель
бер.
190
184
180
Поле

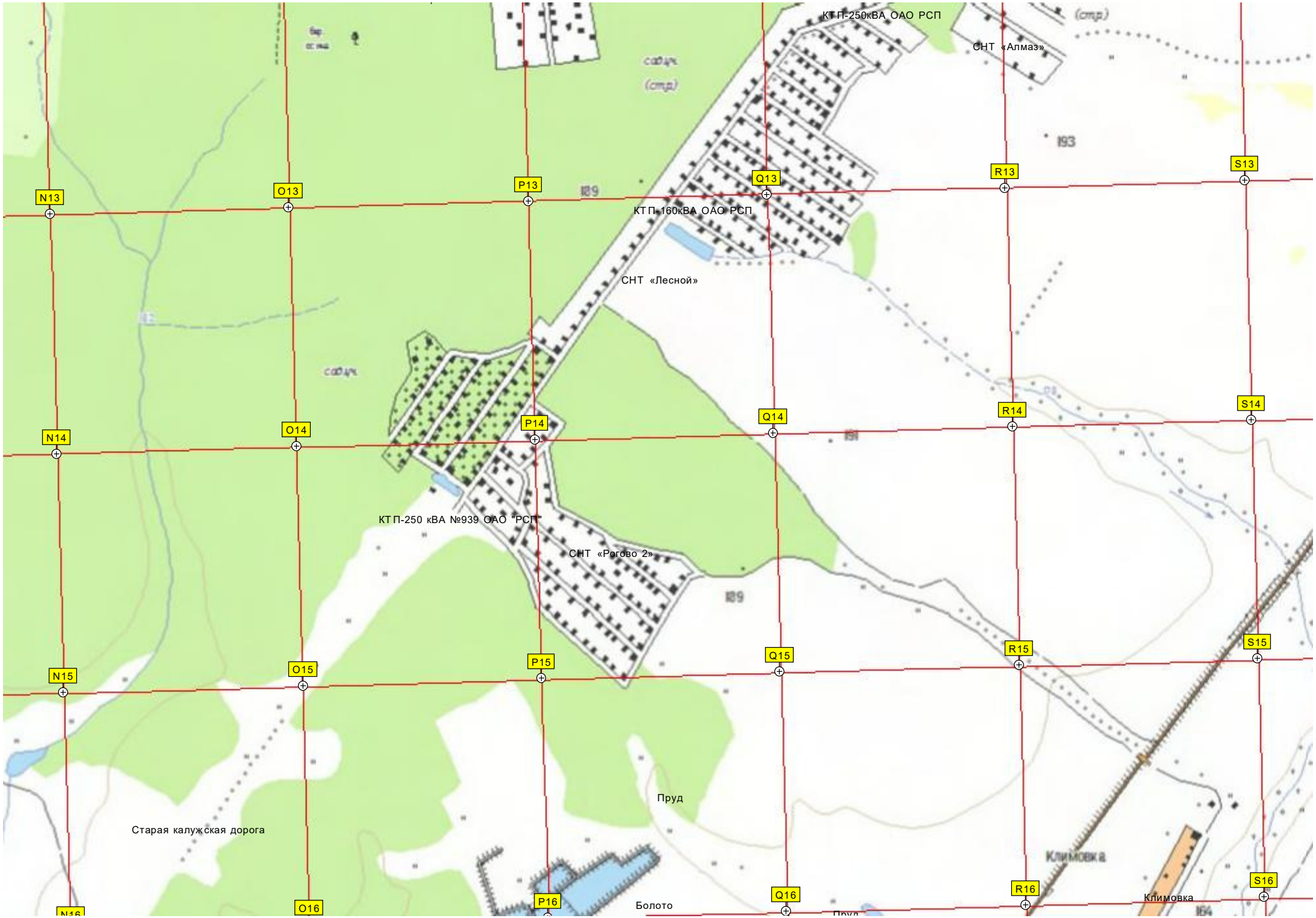
КТП-250кВА ОАО РСП
СНТ «Алмаз»
(стр.)
193
189
191
КТП-160кВА ОАО РСП
СНТ «Лесной»
КТП-250 кВА №939 ОАО "РСП"
СНТ «Рогово 2»
Пруд
Старая калужская дорога
Климовка
Болото
N13
O13
P13
Q13
R13
S13
N14
O14
P14
Q14
R14
S14
N15
O15
P15
Q15
R15
S15
N16
O16
P16
Q16
R16
S16

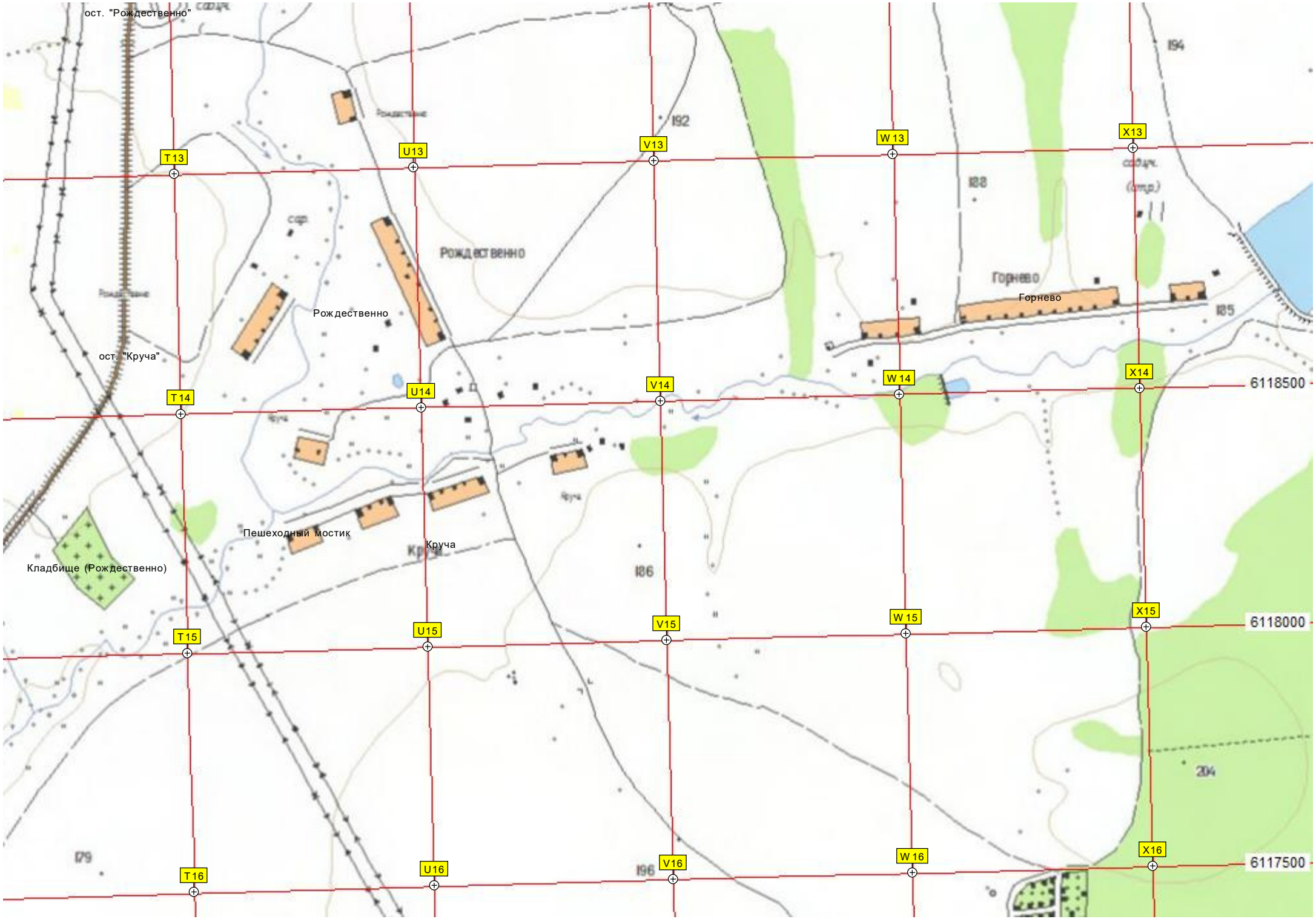
ост. "Рождественно"
Рождественно
Рождественно
ост. "Круча"
Горнево
Горнево
Пешеходный мостик
Круча
Кладбище (Рождественно)
T 13
U13
V13
W 13
X13
T 14
U14
V14
W 14
X14
T 15
U15
V15
W 15
X15
T 16
U16
V16
W 16
X16
6118500
6118000
6117500
192
194
188
185
186
204
179
196

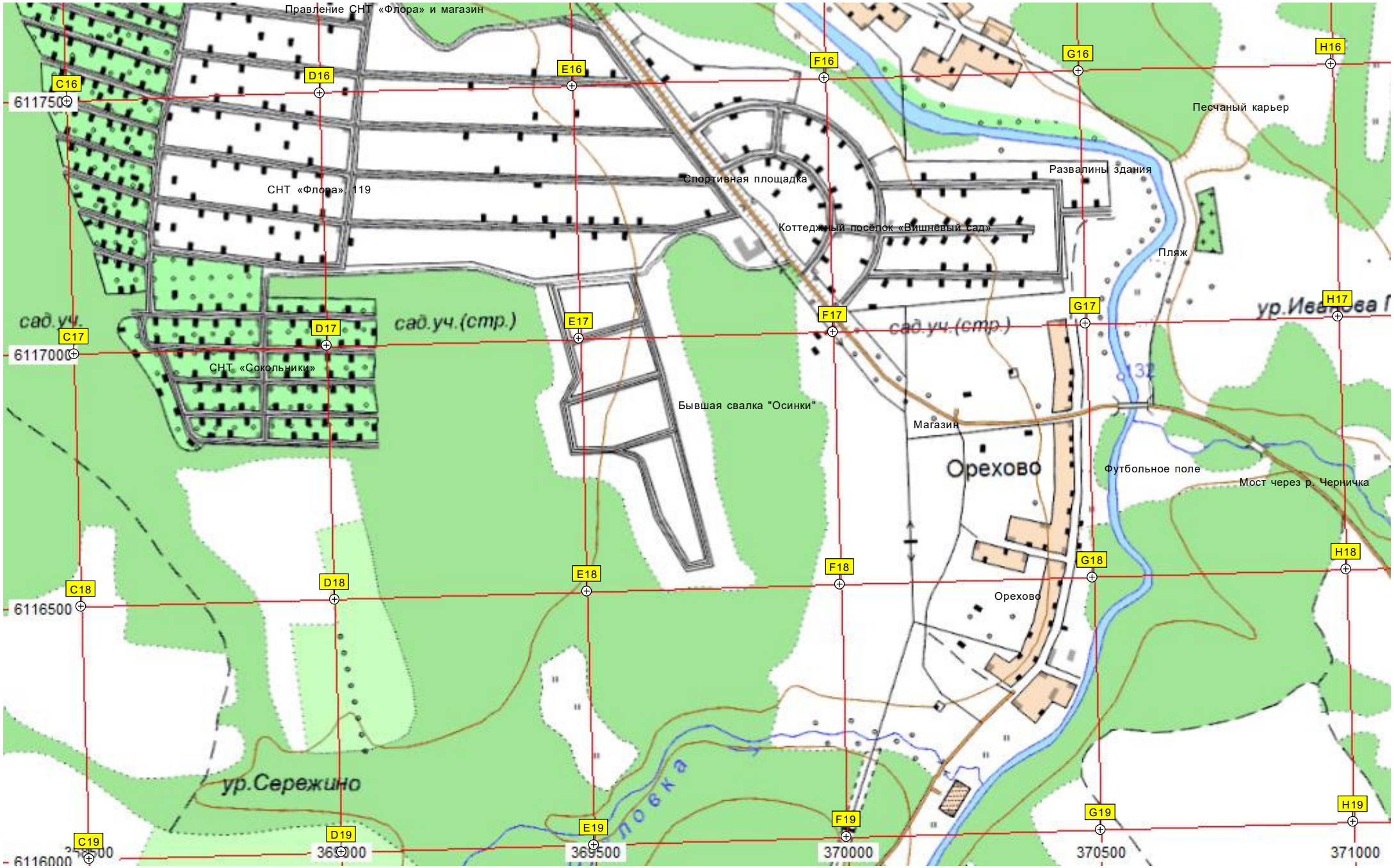
Правление СНТ «Флора» и магазин
СНТ «Флора», 119
Спортивная площадка
Коттеджный посёлок «Вишнёвый сад»
Развалины здания
Песчаный карьер
Пляж
сад.уч.
сад.уч.(стр.)
сад.уч.(стр.)
СНТ «Сокольники»
Бывшая свалка "Осинки"
Магазин
Орехово
Орехово
Футбольное поле
Мост через р. Черничка
ур.Сережино
C16
D16
E16
F16
G16
H16
611750
C17
D17
E17
F17
G17
H17
6117000
C18
D18
E18
F18
G18
H18
6116500
C19
D19
E19
F19
G19
H19
6116000
369000
369500
370000
370500
371000

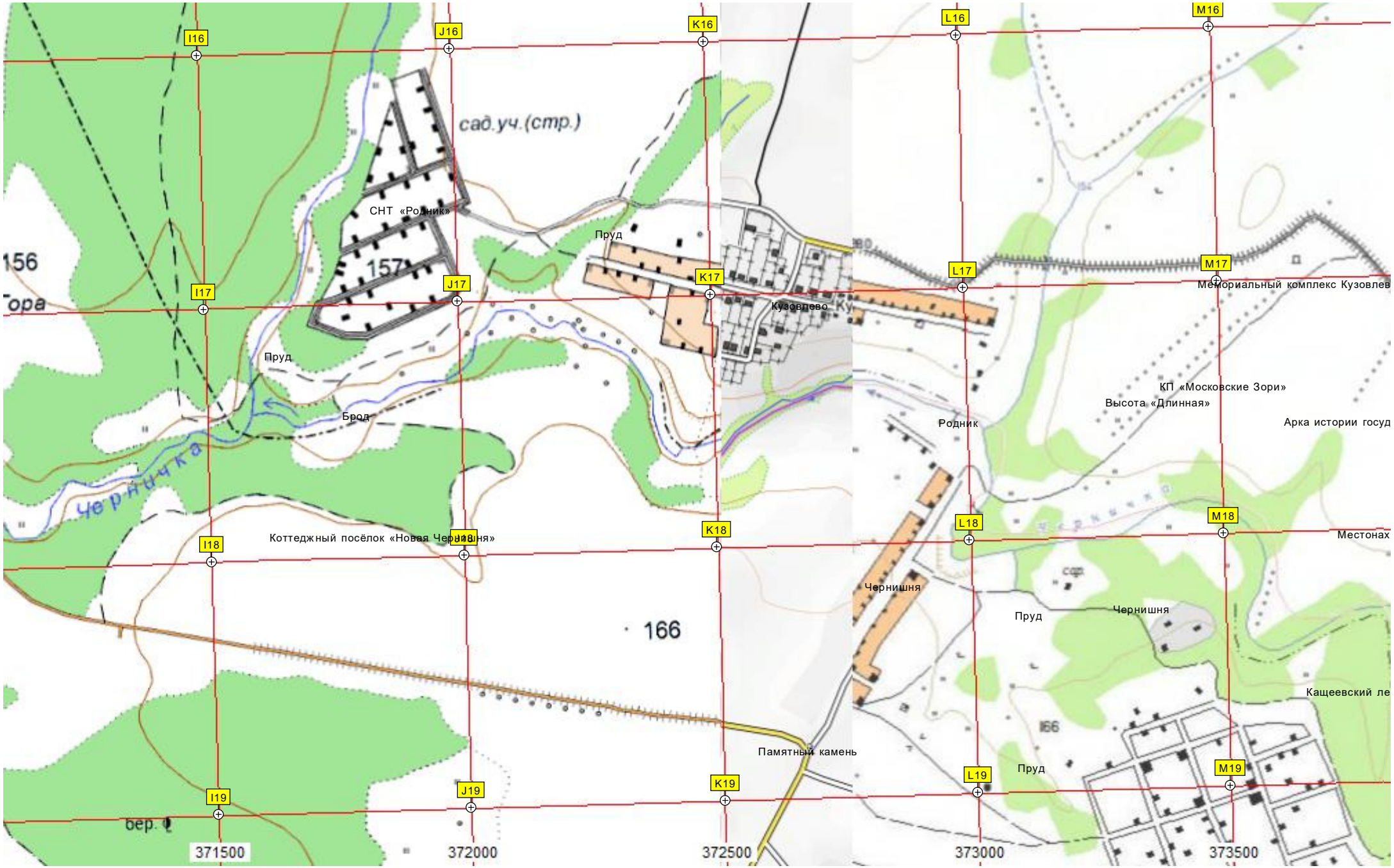
I16
J16
K16
L16
M16
сад.уч.(стр.)
СНТ «Родник»
Пруд
156
157
Гора
I17
J17
K17
L17
M17
Мемориальный комплекс Кузовлев
Кузовлево
Пруд
Брод
Черничка
КП «Московские Зори»
Высота «Длинная»
Родник
Арка истории госуд
I18
J18
K18
L18
M18
Коттеджный посёлок «Новая Чернишня»
Местонах
Чернишня
Пруд
Чернишня
166
Кащеевский ле
166
Памятный камень
Пруд
I19
J19
K19
L19
M19
бер.
371500
372000
372500
373000
373500

Поля корейцев
Старое кладбище
арства Российского «Парк Рюриковичей – Парк Романовых»
Руины МТФ
ост. «Ильино»
Вертолетная площадка
Ильино
СНТ «Ильино»
ождение д.Кащеева
Лес
Омут "Золотое дно" (примерное месторасположение)
Насосная станция
Пруд
Окопы
N17
O17
P17
Q17
R17
S17
N18
O18
P18
Q18
R18
S18
N19
O19
P19
Q19
R19
S19
374000
374500
375000
375500
376000
376500

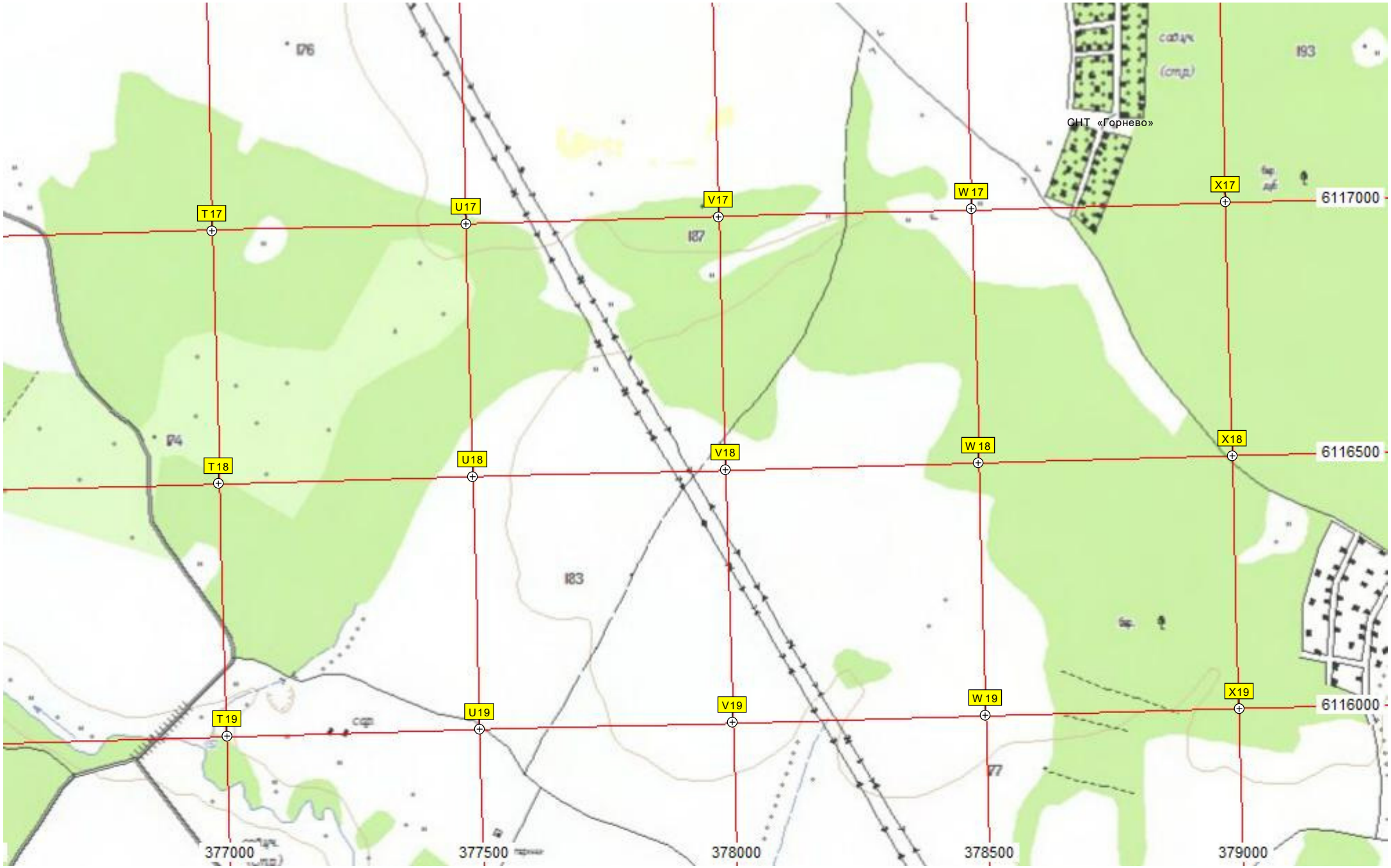
СНТ «Горнево»
T 17
U17
V17
W 17
X17
6117000
T 18
U18
V18
W 18
X18
6116500
T 19
U19
V19
W 19
X19
6116000
377000
377500
378000
378500
379000
176
187
184
183
193
177