

318000

318500

319000

319500

186

185

198

188

194

N7

O7

P7

Q7

N8

O8

P8

Q8

N9

O9

P9

Q9

N10

O10

P10

Q10

N11

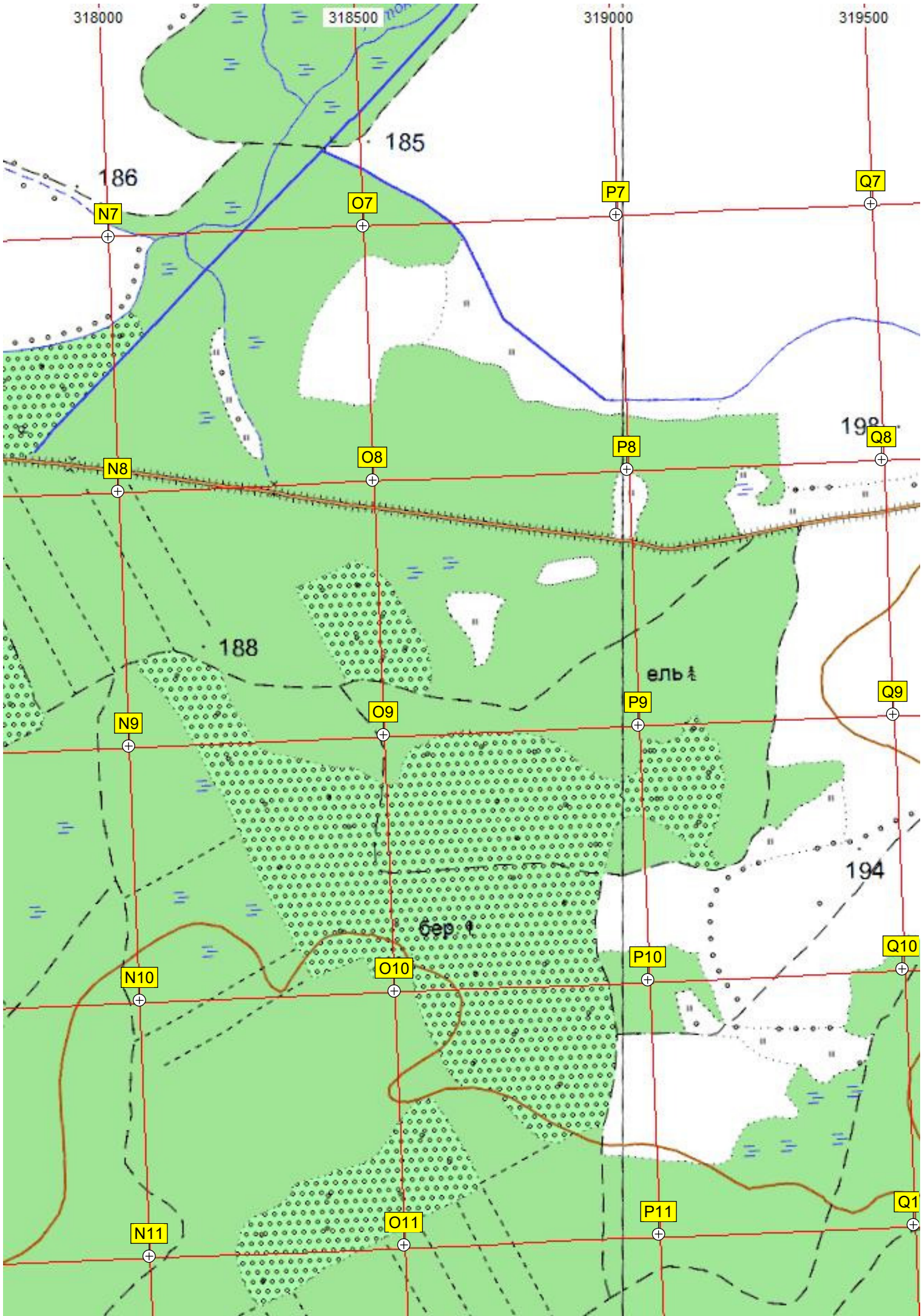
O11

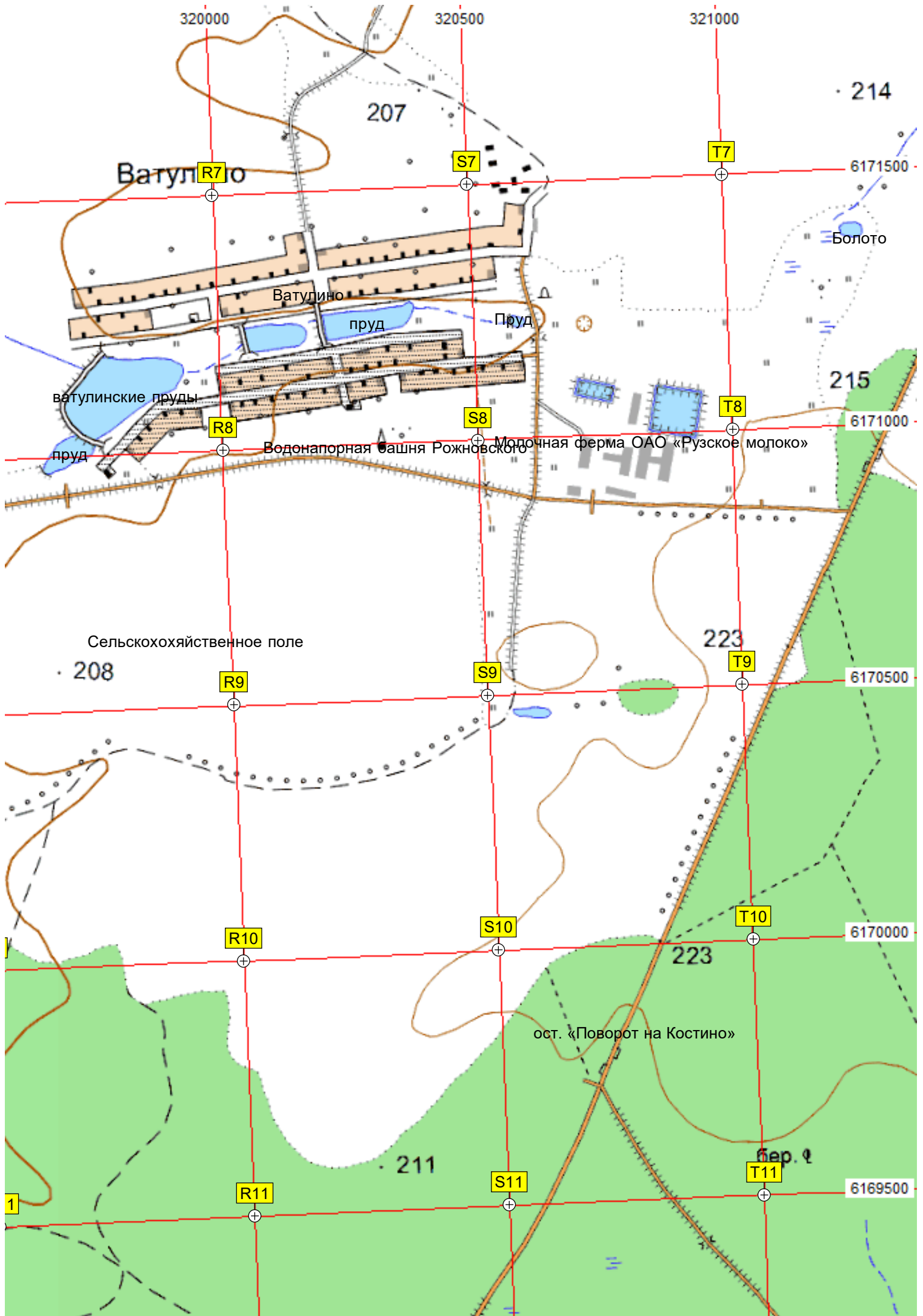
P11

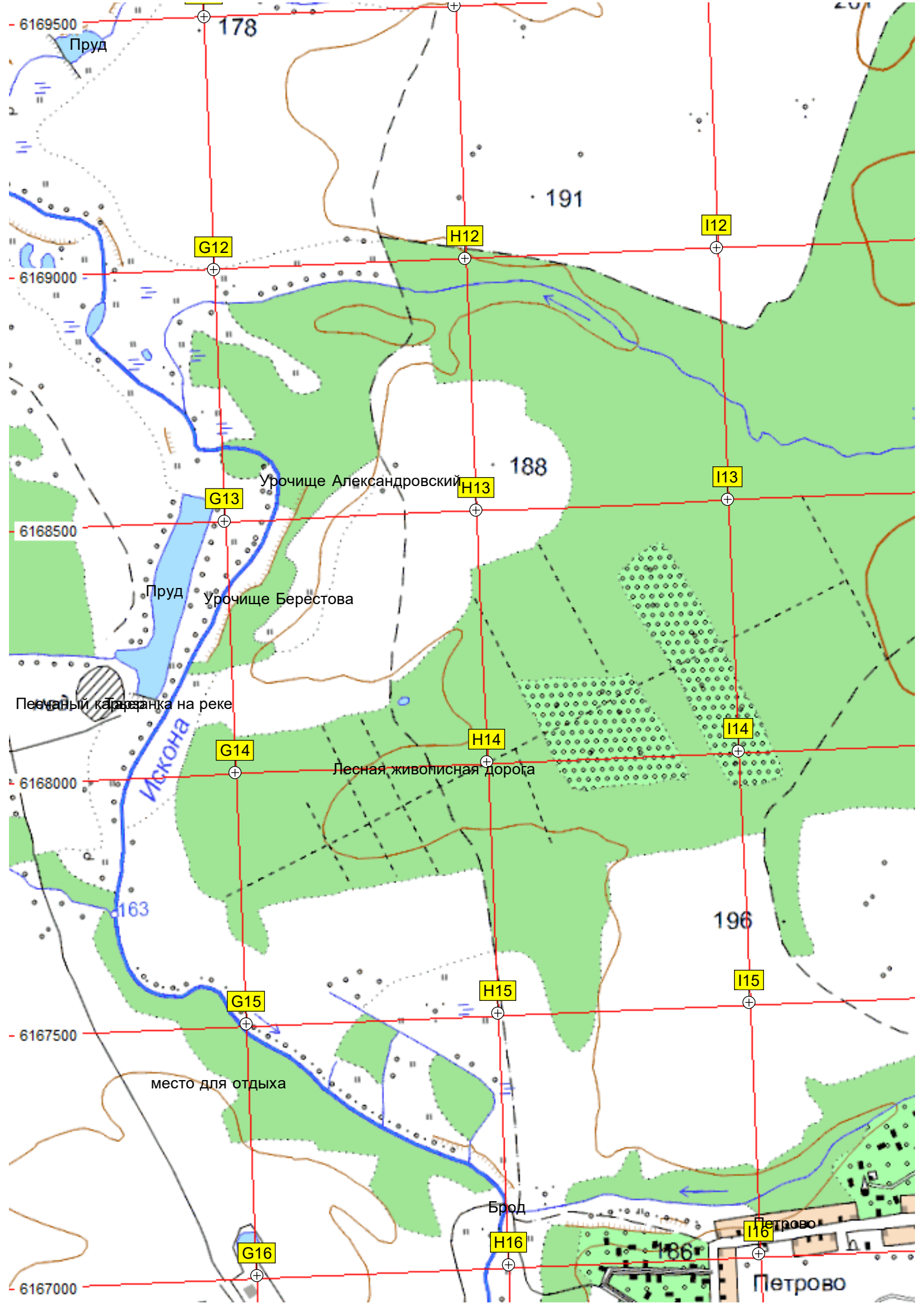
Q11

ель

бер







178

191

188

163

196

186

6169500

6169000

6168500

6168000

6167500

6167000

Пруд

G12

H12

I12

G13

H13

I13

Пруд

G14

H14

I14

Пещерный карман на реке

Лесная живописная дорога

G15

H15

I15

место для отдыха

Брод

G16

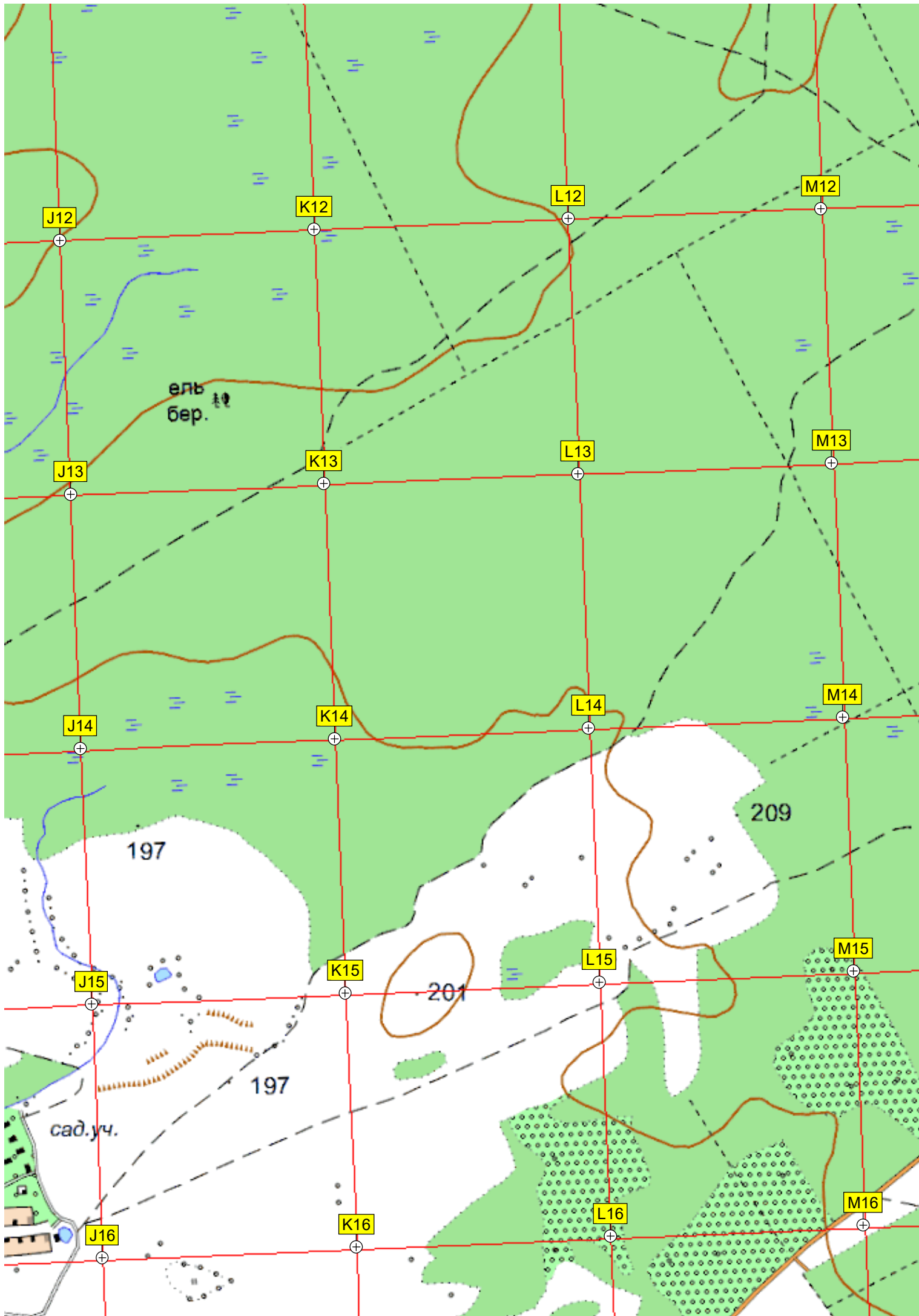
H16

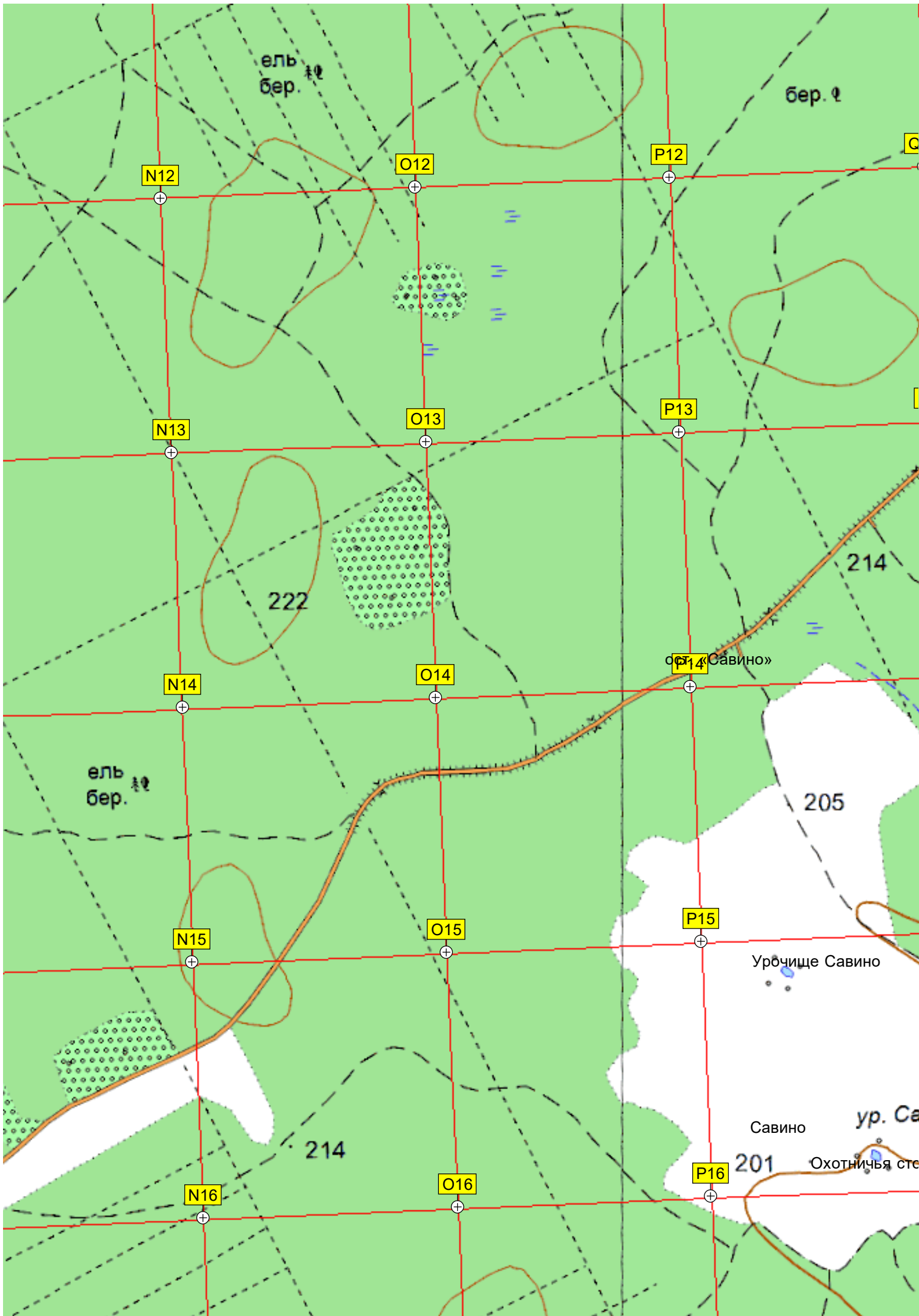
I16

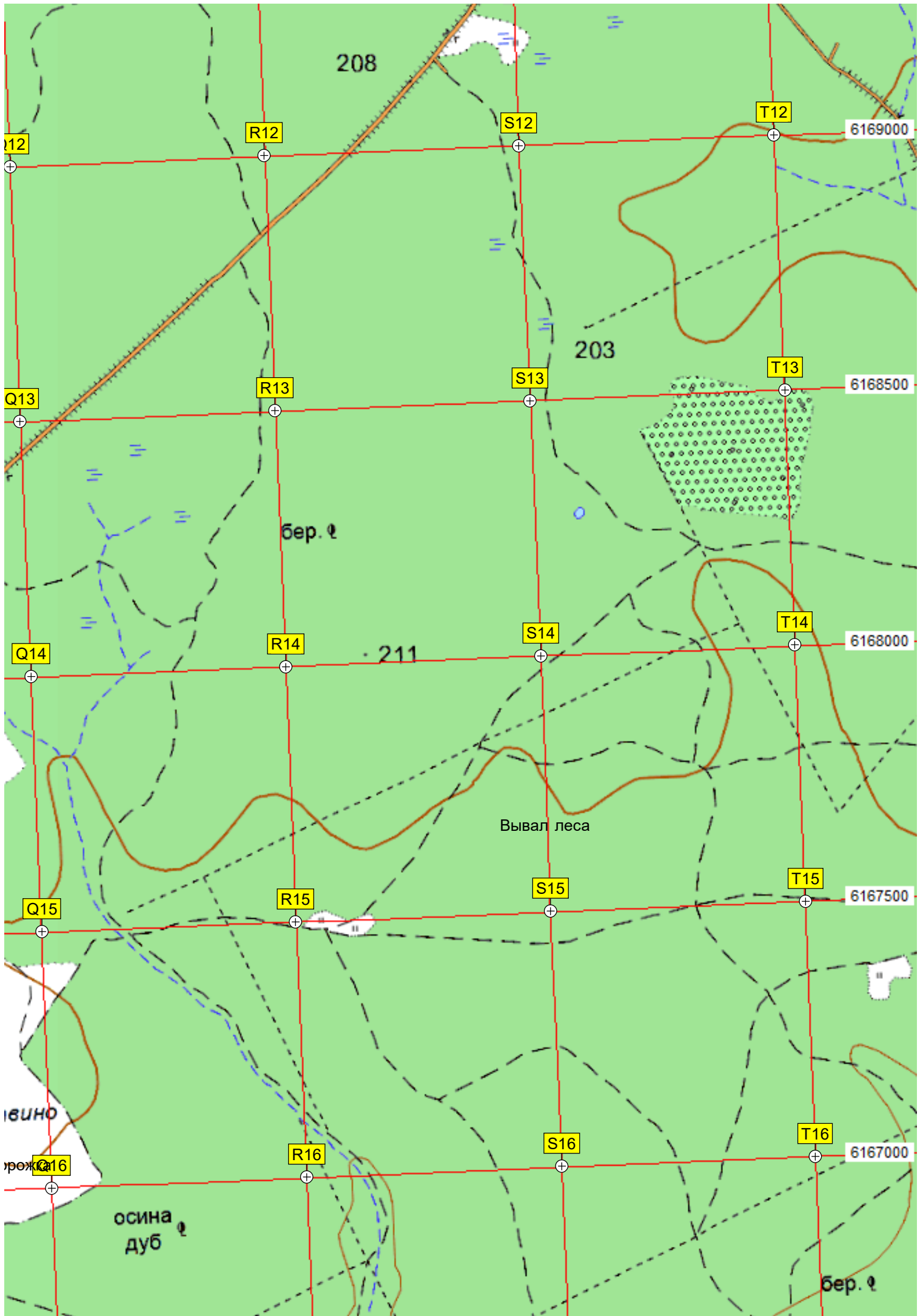
Петрово

Петрово

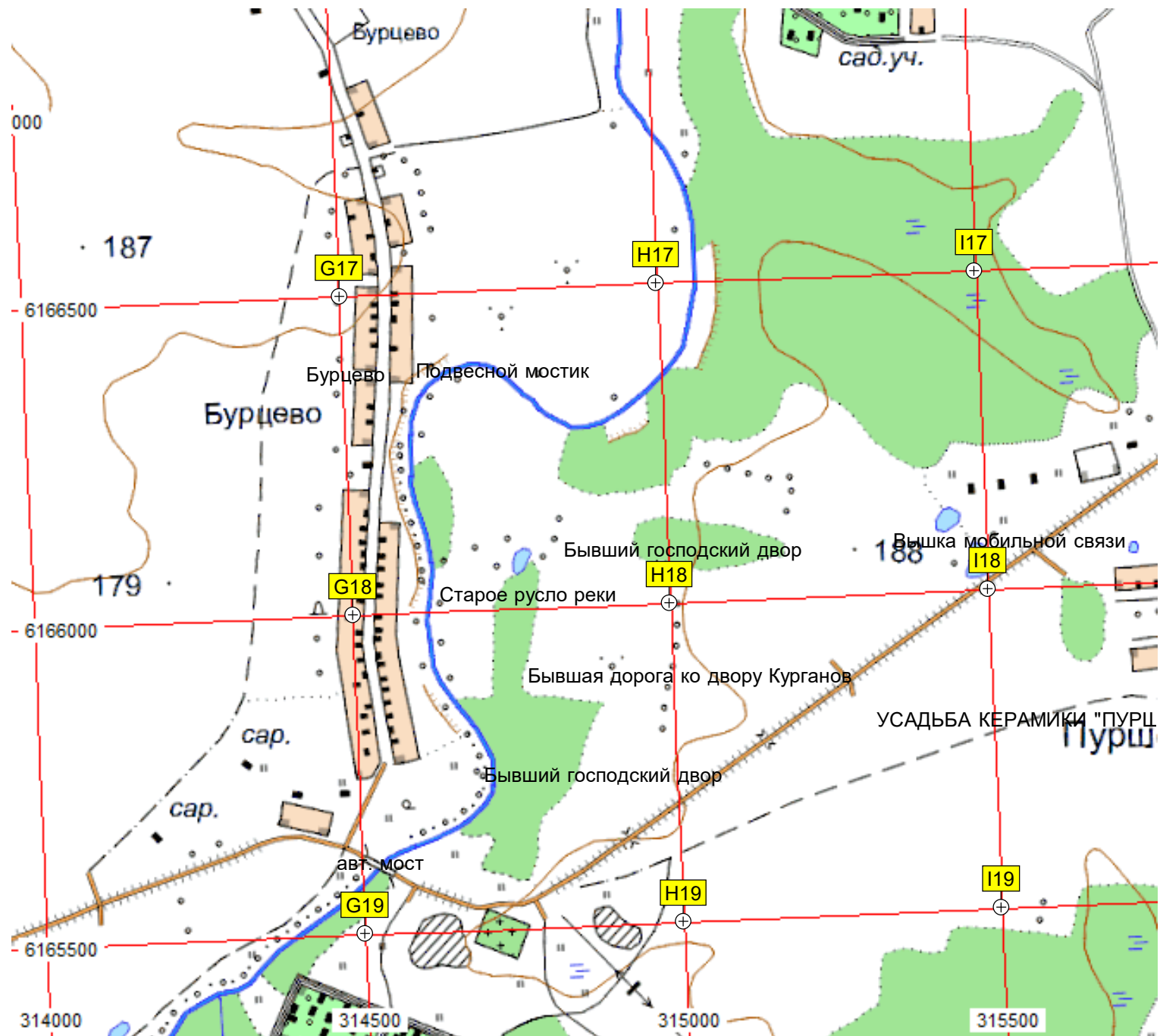
Искона

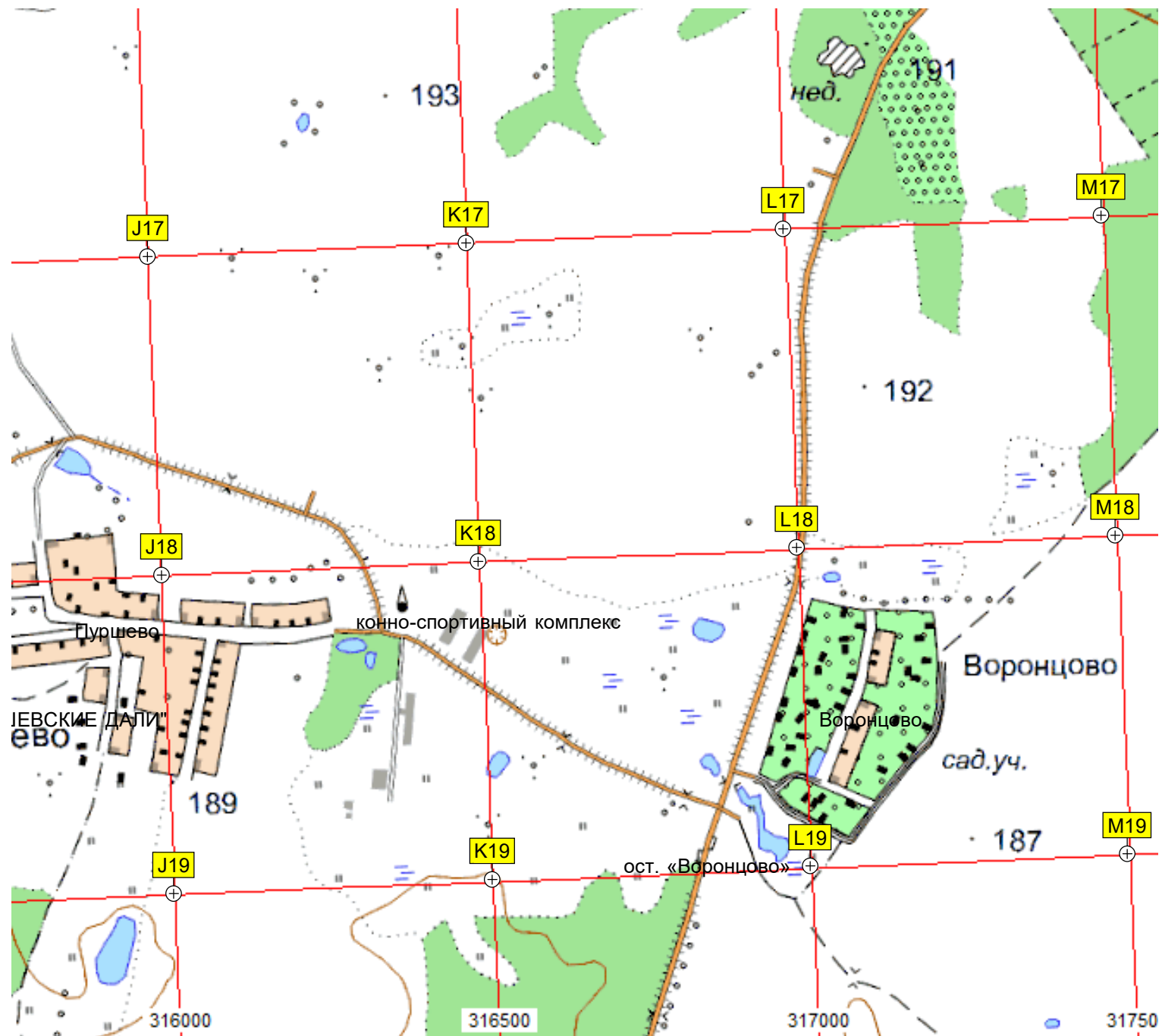


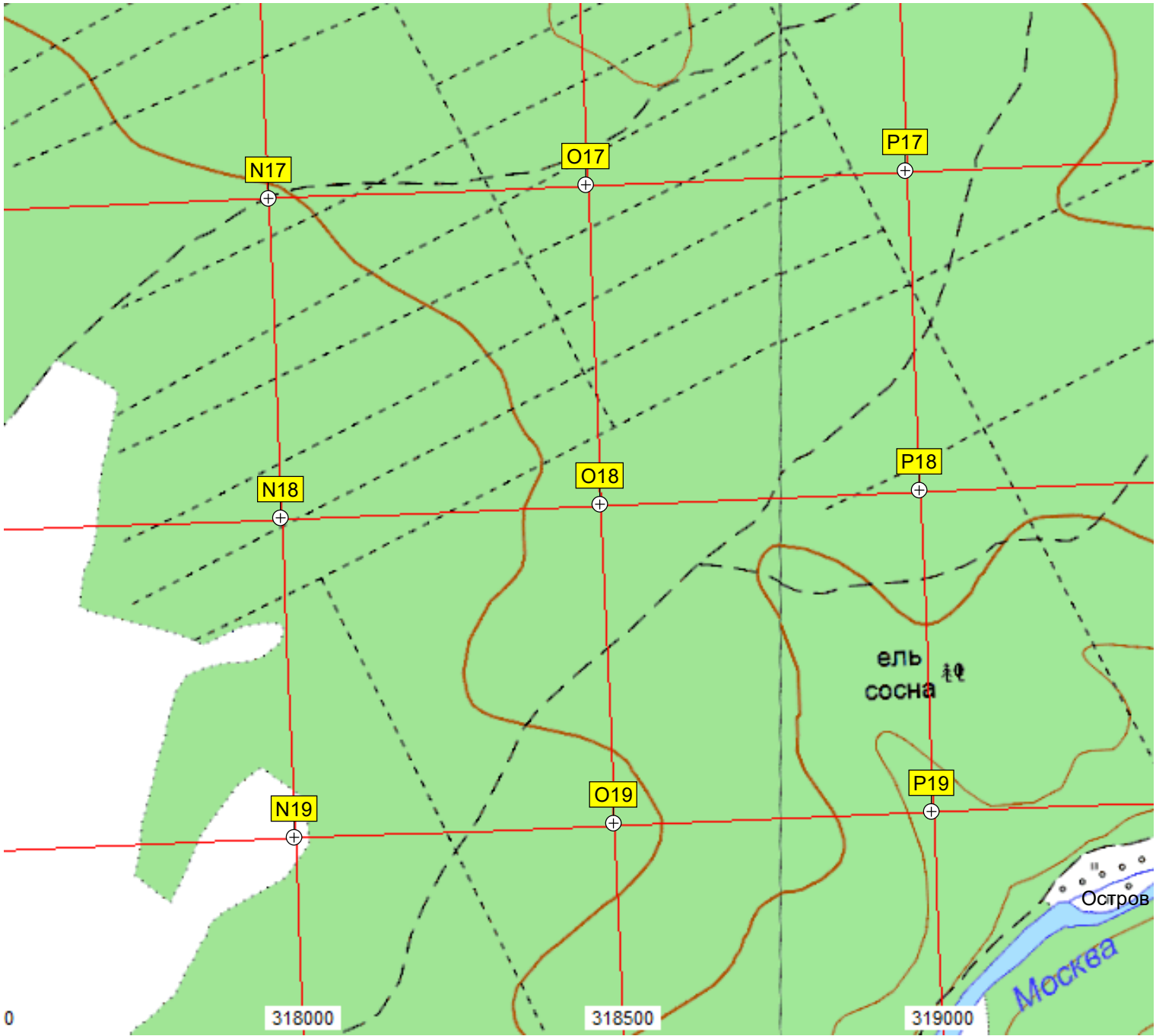




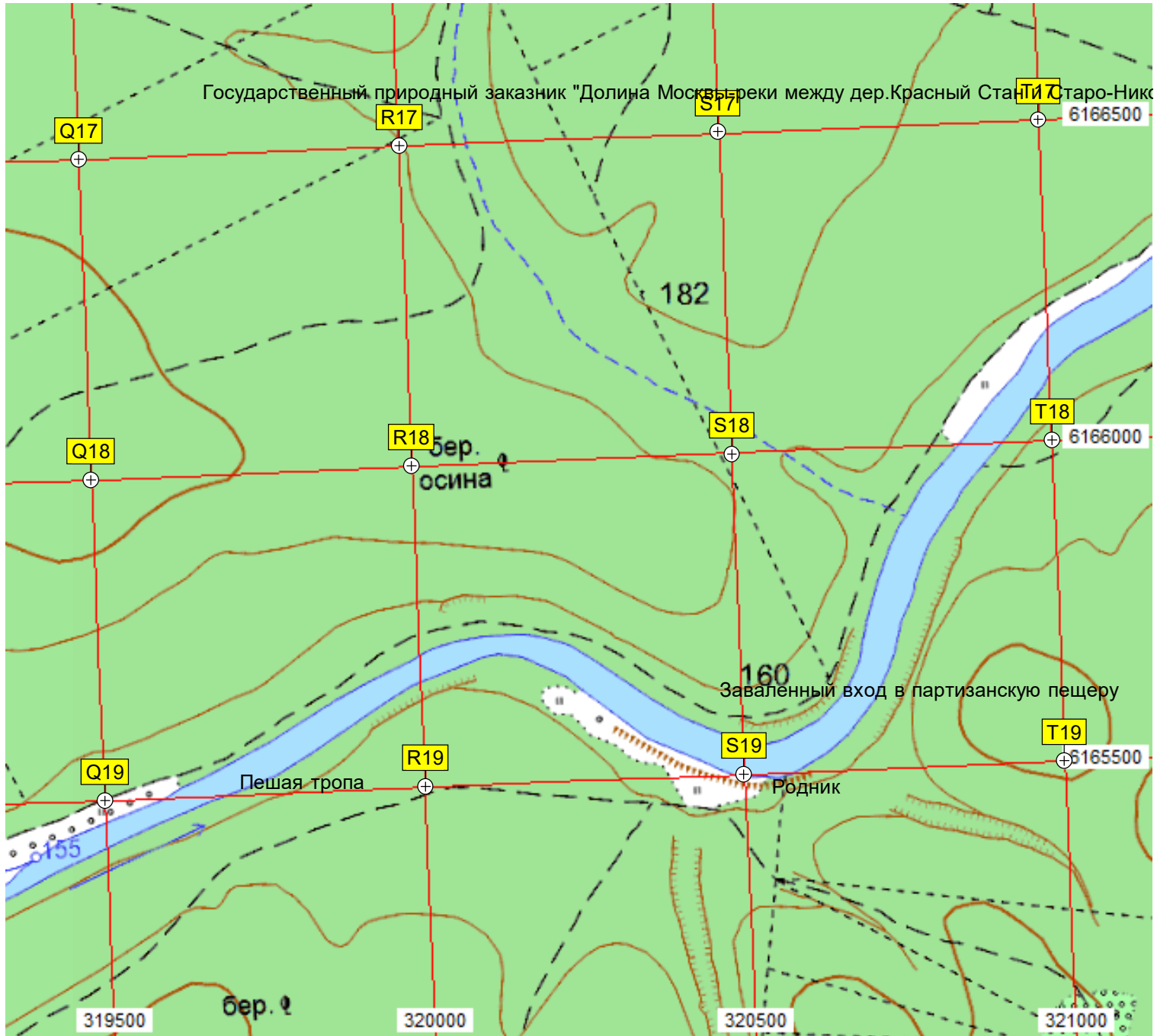








Государственный природный заказник "Долина Москвы-реки между дер.Красный Станок и Старо-Николо-Песочное"



319500

320000

320500

321000

6166500

6166000

6165500

182

160

Q17

R17

S17

T17

Q18

R18

S18

T18

Q19

R19

S19

T19

Пешая тропа

Родник

бер. осина

Заваленный вход в партизанскую пещеру

бер. е