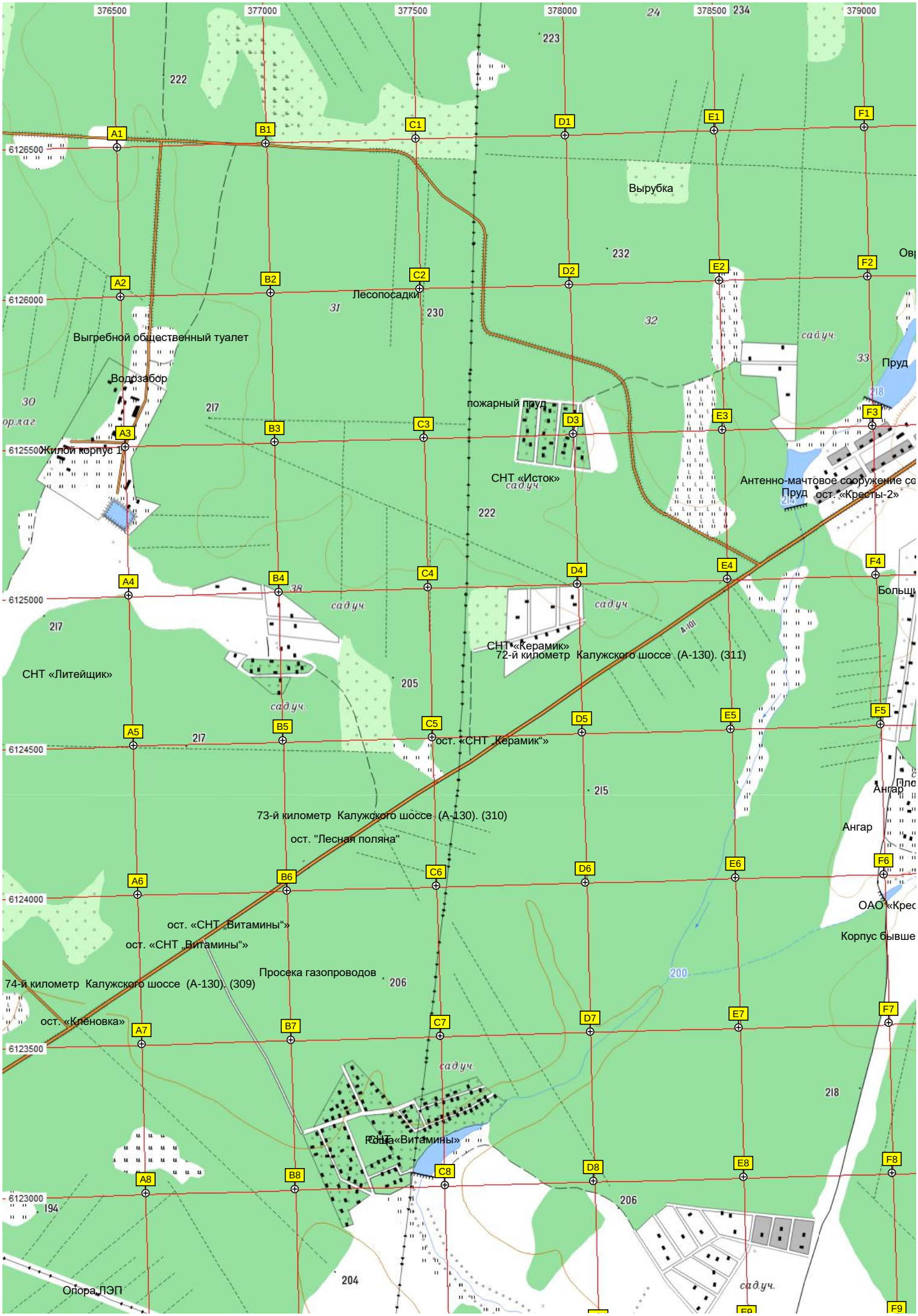
376500
377000
377500
378000
378500
379000
6126500
6126000
6125500
6125000
6124500
6124000
6123500
6123000
A1
B1
C1
D1
E1
F1
A2
B2
C2
D2
E2
F2
A3
B3
C3
D3
E3
F3
A4
B4
C4
D4
E4
F4
A5
B5
C5
D5
E5
F5
A6
B6
C6
D6
E6
F6
A7
B7
C7
D7
E7
F7
A8
B8
C8
D8
E8
F8
F9
Вырубка
Лесопосадки
Выгребной общественный туалет
Водозабор
Жилой корпус 1
пожарный пруд
СНТ «Исток»
садуч.
Пруд
Антенно-мачтовое сооружение со
ост. «Кресты-2»
СНТ «Керамик»
72-й километр Калужского шоссе (А-130). (311)
СНТ «Литейщик»
ост. «СНТ „Керамик“»
73-й километр Калужского шоссе (А-130). (310)
ост. "Лесная поляна"
Ангар
ОАО «Крес
Корпус бывше
ост. «СНТ „Витамины“»
ост. «СНТ „Витамины“»
Просека газопроводов
74-й километр Калужского шоссе (А-130). (309)
ост. «Клёновка»
СНТ «Витамины»
Опора ЛЭП
A-101
30
31
32
33
38
24
234
223
222
232
230
217
218
205
215
206
200
204
194

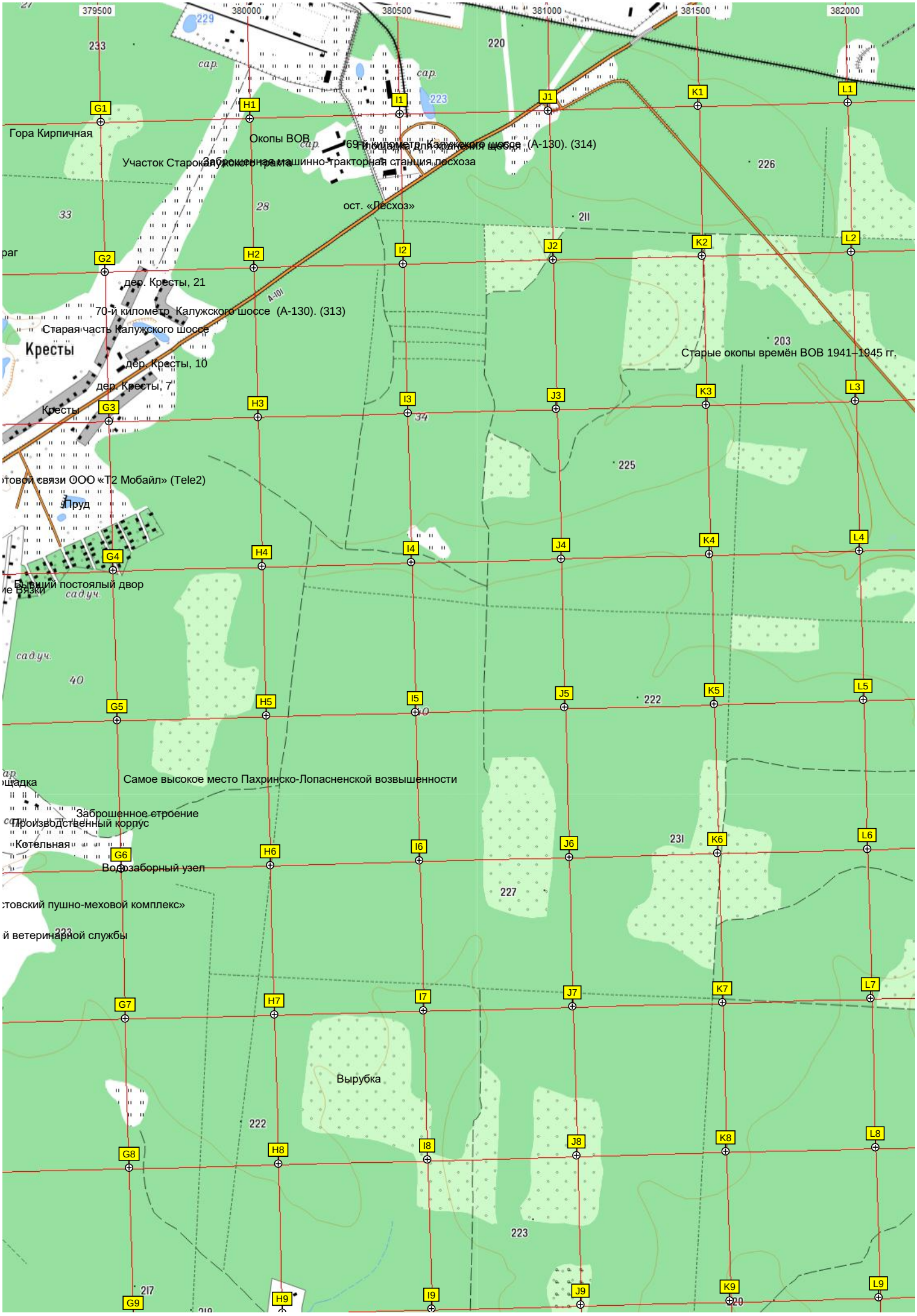
379500
380000
380500
381000
381500
382000
Гора Кирпичная
Окопы ВОВ
69-й километр Калужского шоссе (А-130). (314)
Участок Старокалужского рама
Заброшенная машинно-тракторная станция песхоза
ост. «Песхоз»
дер. Кресты, 21
70-й километр Калужского шоссе (А-130). (313)
Старая часть Калужского шоссе
Кресты
дер. Кресты, 10
дер. Кресты, 7
Кресты
Пруд
Бывший постоялый двор
Старые окопы времён ВОВ 1941–1945 гг.
Самое высокое место Пахринско-Лопасненской возвышенности
Заброшенное строение
Производственный корпус
Котельная
Водозаборный узел
Вырубка
G1
H1
I1
J1
K1
L1
G2
H2
I2
J2
K2
L2
G3
H3
I3
J3
K3
L3
G4
H4
I4
J4
K4
L4
G5
H5
I5
J5
K5
L5
G6
H6
I6
J6
K6
L6
G7
H7
I7
J7
K7
L7
G8
H8
I8
J8
K8
L8
G9
H9
I9
J9
K9
L9

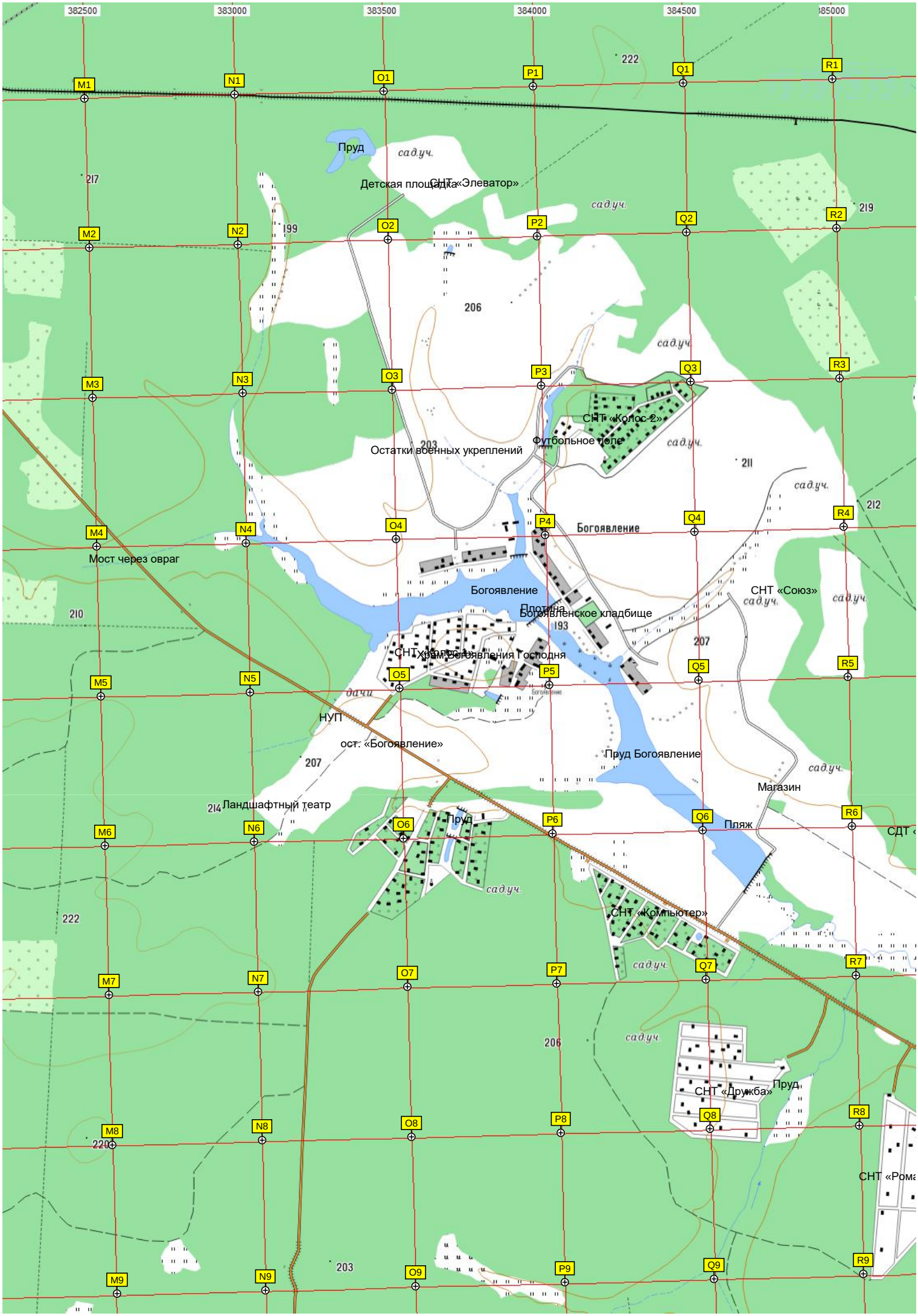
382500
383000
383500
384000
384500
385000
M1
N1
O1
P1
Q1
R1
M2
N2
O2
P2
Q2
R2
M3
N3
O3
P3
Q3
R3
M4
N4
O4
P4
Q4
R4
M5
N5
O5
P5
Q5
R5
M6
N6
O6
P6
Q6
R6
M7
N7
O7
P7
Q7
R7
M8
N8
O8
P8
Q8
R8
M9
N9
O9
P9
Q9
R9
222
Пруд
садуч.
Детская площадка
СНТ «Элеватор»
217
199
206
219
СНТ «Колос-2»
Футбольное поле
Остатки военных укреплений
203
211
212
Богоявление
Мост через овраг
Богоявленское кладбище
Плотина
193
СНТ «Союз»
210
207
СНТ «Колос-1»
Храм Богоявления Господня
дачи
НУП
ост. «Богоявление»
Пруд Богоявление
Магазин
214
Ландшафтный театр
Пляж
СДТ «
СНТ «Компьютер»
220
СНТ «Дружба»
СНТ «Рома

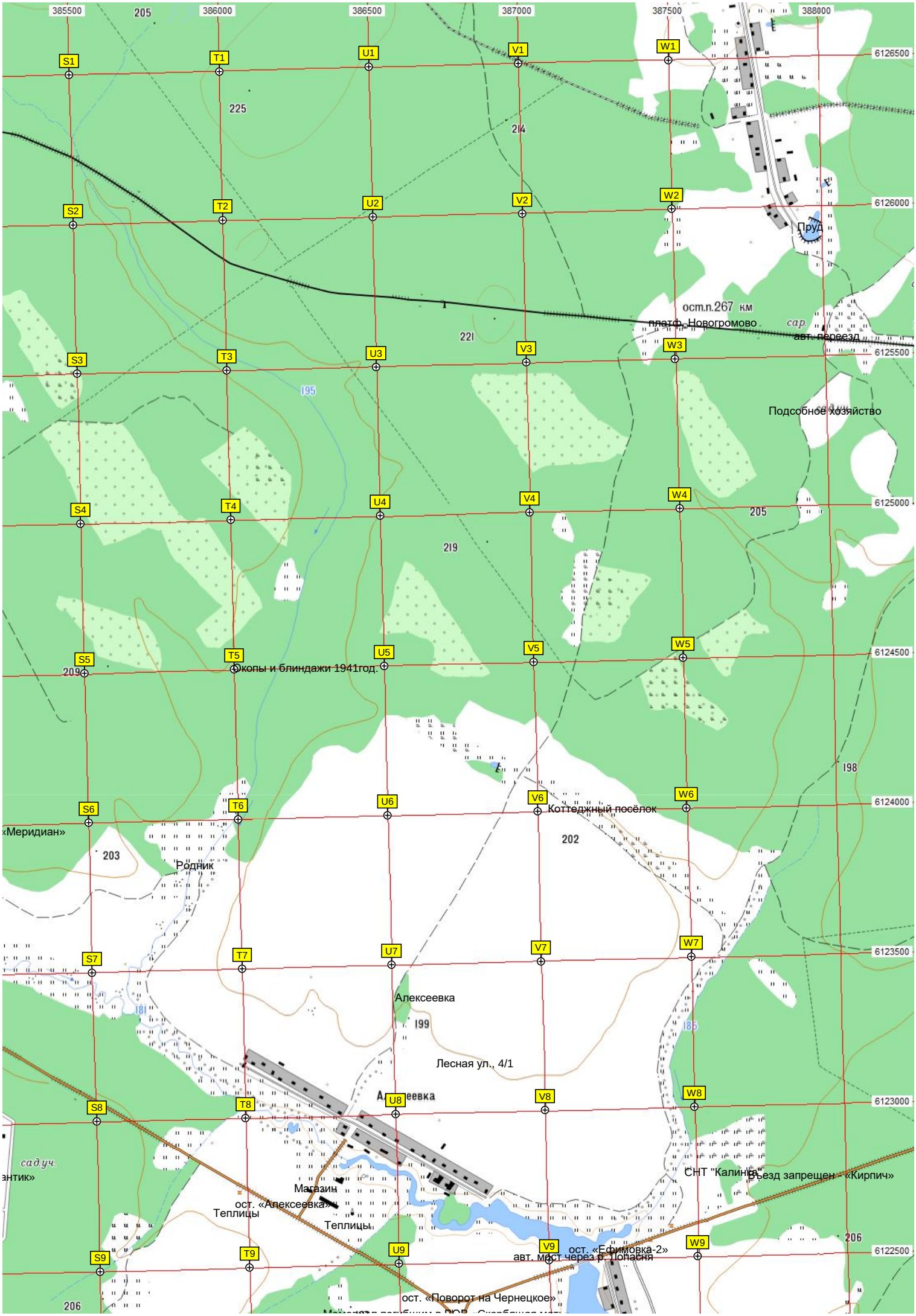
385500
386000
386500
387000
387500
388000
6126500
6126000
6125500
6125000
6124500
6124000
6123500
6123000
6122500
S1
T1
U1
V1
W1
S2
T2
U2
V2
W2
S3
T3
U3
V3
W3
S4
T4
U4
V4
W4
S5
T5
U5
V5
W5
S6
T6
U6
V6
W6
S7
T7
U7
V7
W7
S8
T8
U8
V8
W8
S9
T9
U9
V9
W9
205
225
214
221
195
219
205
209
198
203
202
181
199
185
206
206
Пруд
ост.п.267 км
платф. Новогромово
авт. переезд
Подсобное хозяйство
Окопы и блиндажи 1941год.
Коттеджный посёлок
«Меридиан»
Родник
Алексеевка
Лесная ул., 4/1
Алексеевка
садуч.
антик»
Магазин
ост. «Алексеевка»
Теплицы
Теплицы
СНТ "Калинка"
Въезд запрещен. «Кирпич»
ост. «Ефимовка-2»
авт. мост через р. Попасня
ост. «Поворот на Чернецкое»

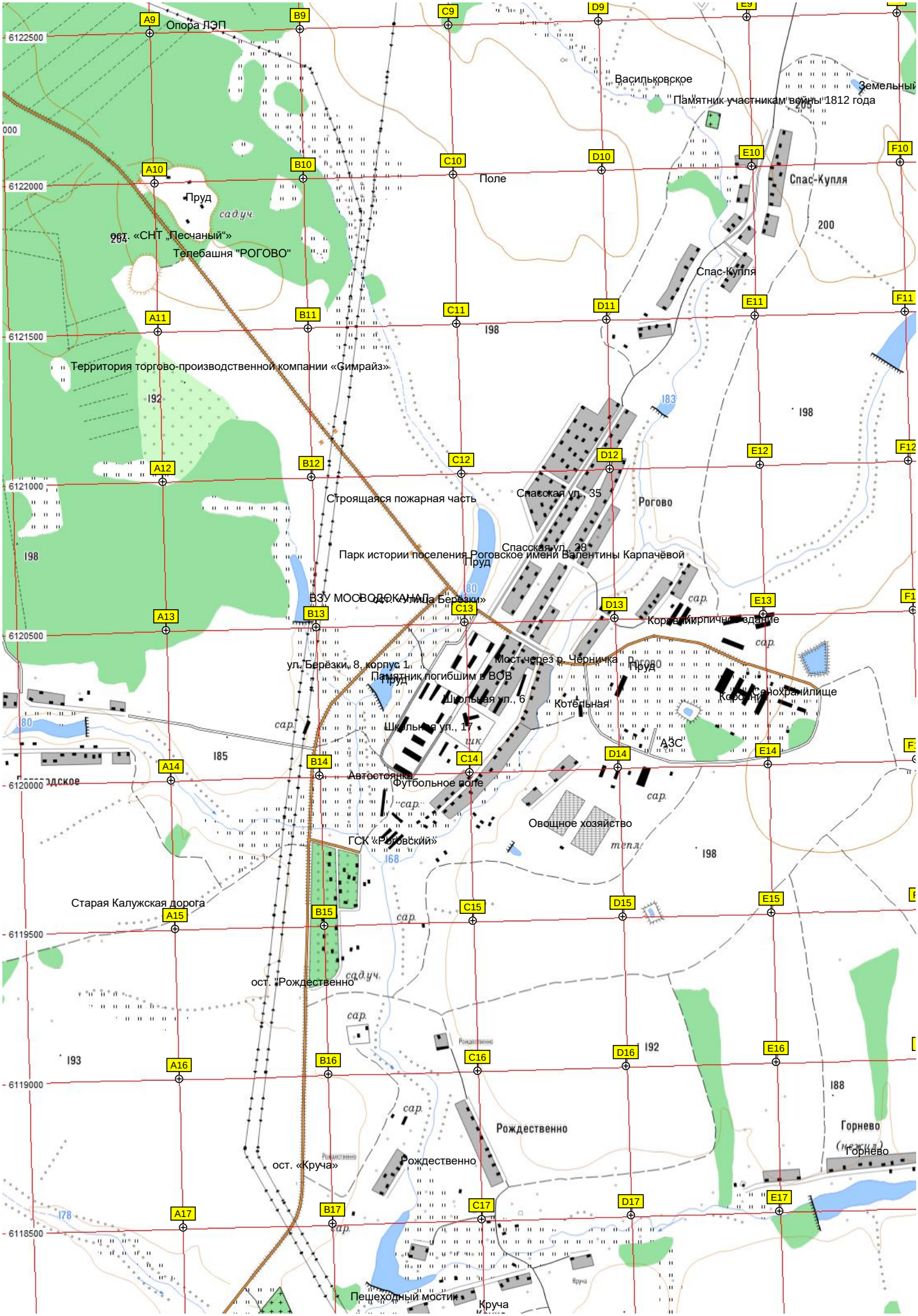
Опора ЛЭП
Васильковское
Памятник участникам войны 1812 года
Земельный
Поле
Спас-Купля
Пруд
ост. «СНТ „Песчаный"»
Телебашня "РОГОВО"
Территория торгово-производственной компании «Симрайз»
Строящаяся пожарная часть
Спасская ул., 35
Рогово
Спасская ул., 28
Парк истории поселения Роговское имени Валентины Карпачёвой
ВЗУ МОСВОДОКАНАЛ
ул. Берёзки, 8, корпус 1
Памятник погибшим в ВОВ
Мост через р. Чёрничка
Школьная ул., 6
Котельная
Школьная ул., 17
АЗС
Автостоянка
Футбольное поле
Овощное хозяйство
ГСК «Рубовский»
Старая Калужская дорога
ост. «Рождественно»
Рождественно
ост. «Круча»
Горнево
Пешеходный мостик
Круча

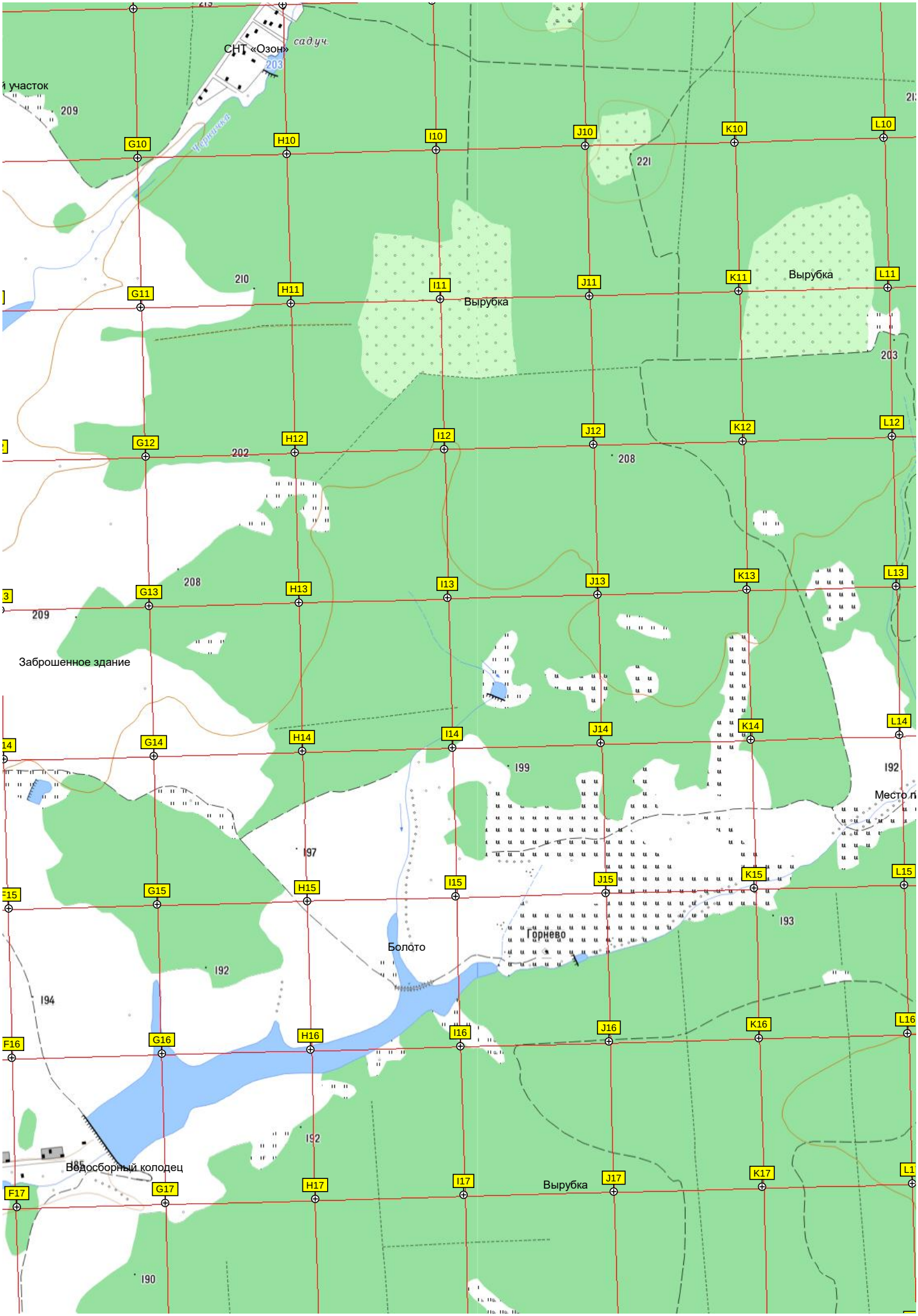
СНТ «Озон»
сад.уч.
203
209
Чернычка
G10
H10
I10
J10
K10
L10
221
210
G11
H11
I11
J11
K11
L11
Вырубка
Вырубка
203
G12
H12
I12
J12
K12
L12
202
208
208
G13
H13
I13
J13
K13
L13
209
Заброшенное здание
G14
H14
I14
J14
K14
L14
199
192
197
G15
H15
I15
J15
K15
L15
193
Горнево
Болото
192
194
G16
H16
I16
J16
K16
L16
192
Водосборный колодец
G17
H17
I17
J17
K17
F17
Вырубка
190

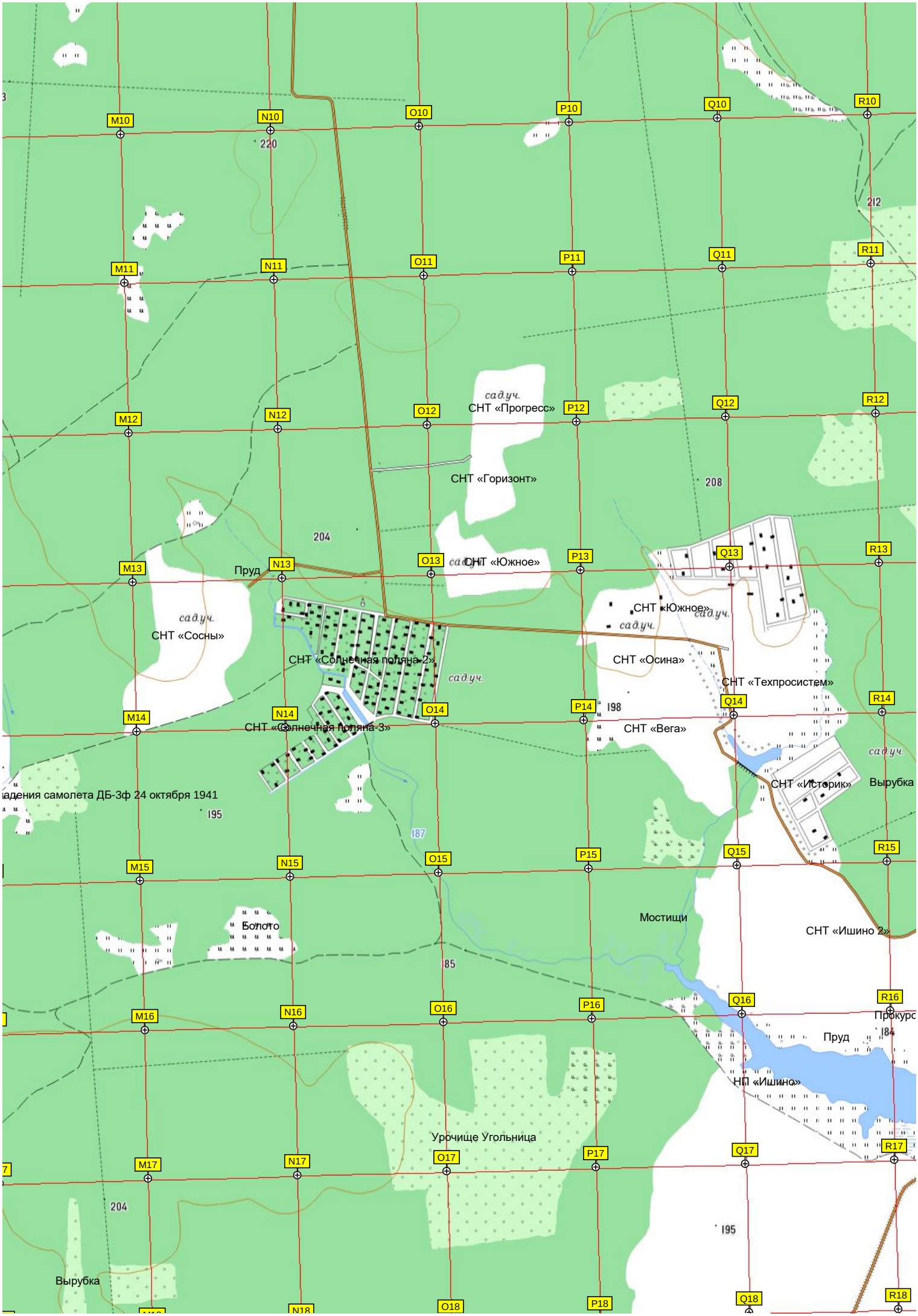
M10
N10
O10
P10
Q10
R10
220
212
M11
N11
O11
P11
Q11
R11
сад.уч.
СНТ «Прогресс»
M12
N12
O12
P12
Q12
R12
СНТ «Горизонт»
208
204
M13
Пруд
N13
O13
сад.уч.
СНТ «Южное»
P13
Q13
R13
СНТ «Южное»
сад.уч.
сад.уч.
СНТ «Сосны»
СНТ «Солнечная поляна-2»
сад.уч.
СНТ «Осина»
СНТ «Техпросистем»
M14
N14
O14
P14
198
Q14
R14
СНТ «Солнечная поляна-3»
СНТ «Вега»
сад.уч.
адения самолета ДБ-3ф 24 октября 1941
195
СНТ «Историк»
Вырубка
187
M15
N15
O15
P15
Q15
R15
Мостищи
Болото
СНТ «Ишино 2»
185
M16
N16
O16
P16
Q16
R16
Прокурс
184
Пруд
НП «Ишино»
Урочище Угольница
M17
N17
O17
P17
Q17
R17
204
195
Вырубка
N18
O18
P18
Q18
R18

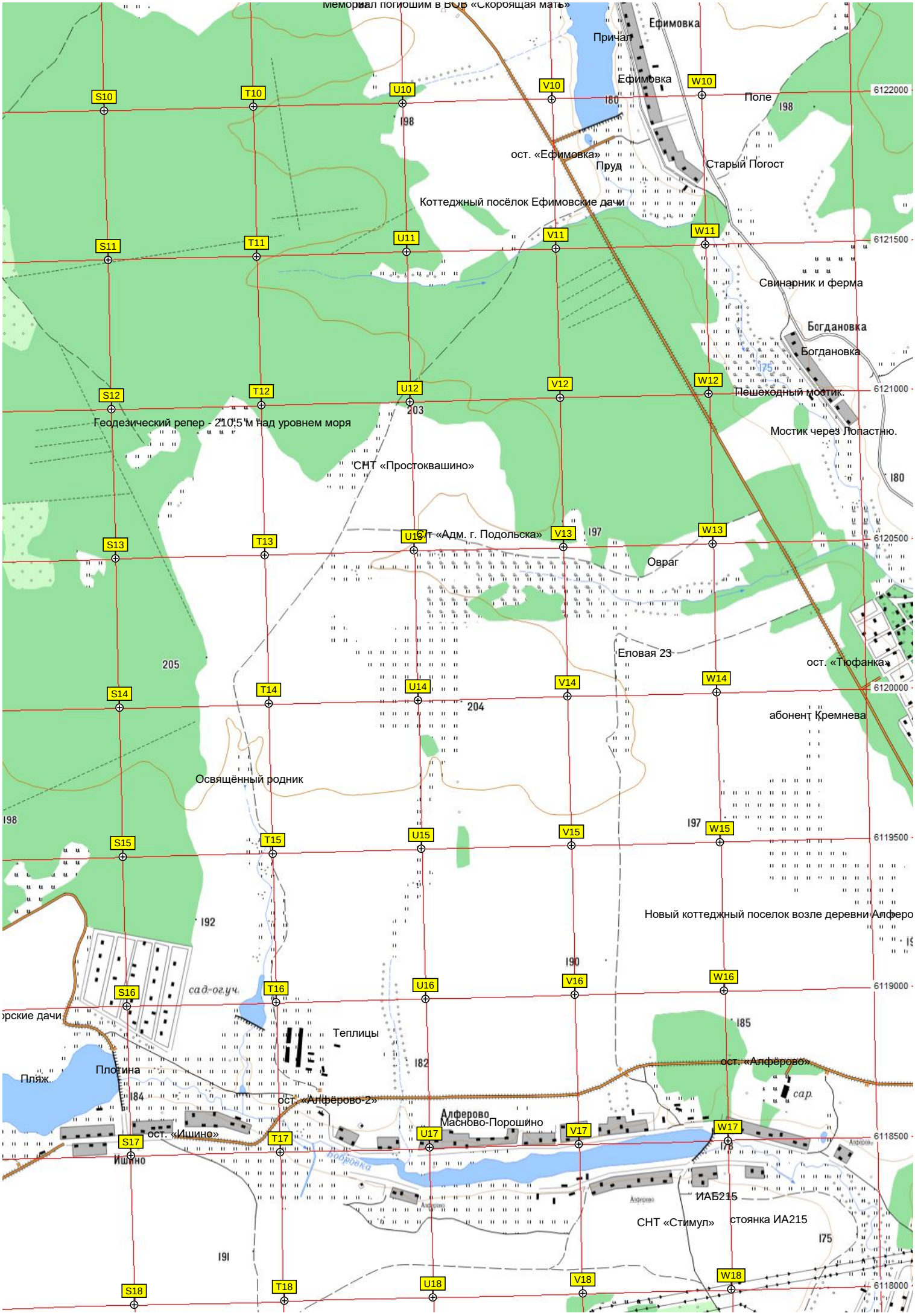
Мемориал погибшим в ВОВ «Скорбящая мать»
Ефимовка
Причал
Ефимовка
Поле
ост. «Ефимовка»
Пруд
Старый Погост
Коттеджный посёлок Ефимовские дачи
Свинарник и ферма
Богдановка
Богдановка
Пешеходный мостик.
Геодезический репер - 210,5 м над уровнем моря
Мостик через Лопастню.
СНТ «Простоквашино»
СНТ «Адм. г. Подольска»
Овраг
Еловая 23
ост. «Тюфанка»
абонент Кремнева
Освящённый родник
Новый коттеджный поселок возле деревни Алферо
сад-огуч.
Теплицы
Плотина
Пляж.
ост. «Алферово»
ост. «Алферово-2»
ост. «Ишино»
Ишино
Алферово
Масново-Порошино
ИАБ215
СНТ «Стимул»
стоянка ИА215
S10
T10
U10
V10
W10
S11
T11
U11
V11
W11
S12
T12
U12
V12
W12
S13
T13
U13
V13
W13
S14
T14
U14
V14
W14
S15
T15
U15
V15
W15
S16
T16
U16
V16
W16
S17
T17
U17
V17
W17
S18
T18
U18
V18
W18
6122000
6121500
6121000
6120500
6120000
6119500
6119000
6118500
6118000

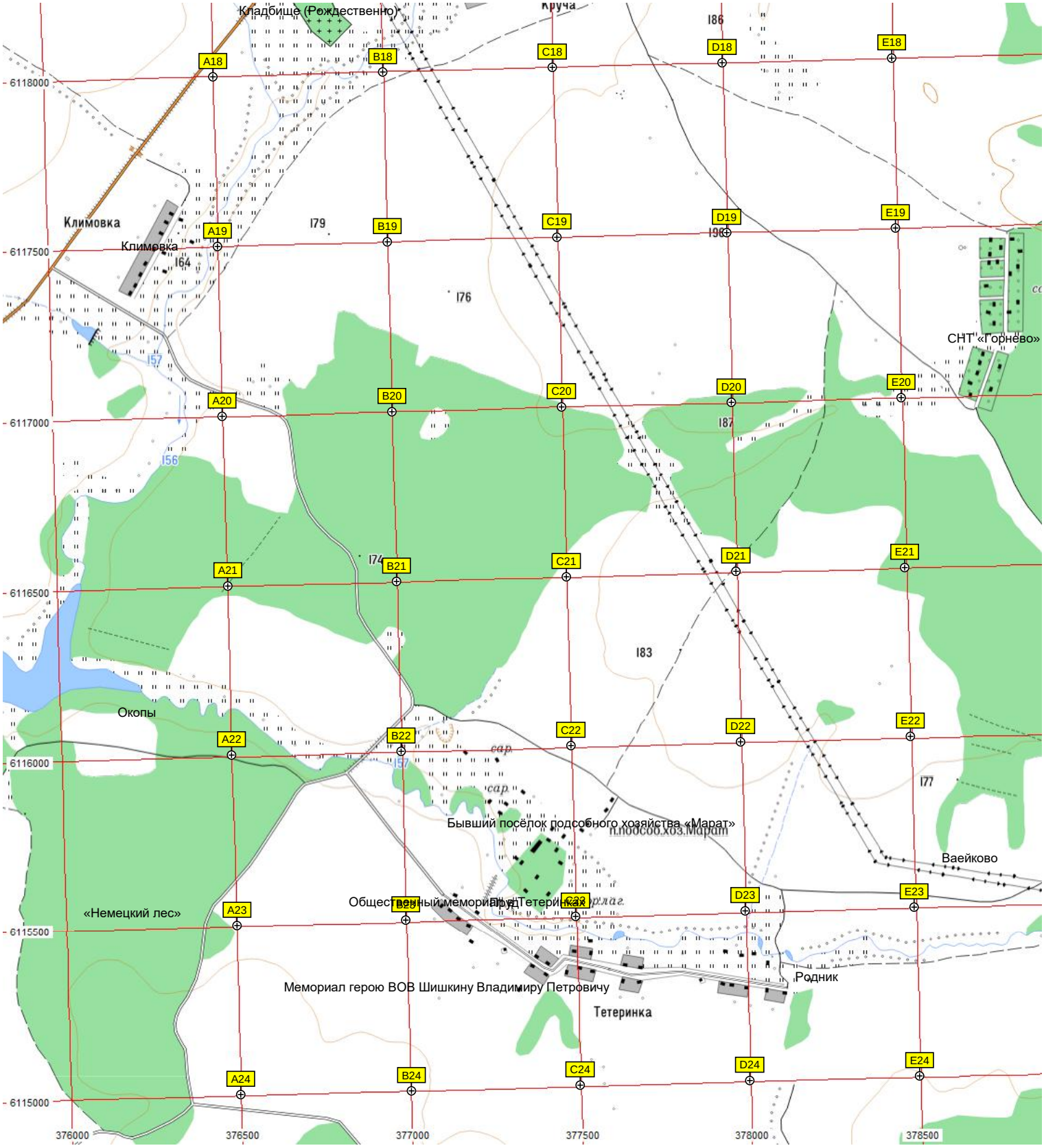
Кладбище (Рождественно)
Круча
186
A18
B18
C18
D18
E18
6118000
Климовка
Климовка
179
A19
B19
C19
D19
E19
6117500
164
176
СНТ «Горнево»
157
A20
B20
C20
D20
E20
6117000
187
156
174
A21
B21
C21
D21
E21
6116500
183
Окопы
A22
B22
C22
D22
E22
6116000
157
177
Бывший посёлок подсобного хозяйства «Марат»
Ваейково
«Немецкий лес»
A23
B23
C23
D23
E23
6115500
Общественный мемориал в д. Тетеринках
Родник
Мемориал герою ВОВ Шишкину Владимиру Петровичу
Тетеринка
A24
B24
C24
D24
E24
6115000
376000
376500
377000
377500
378000
378500

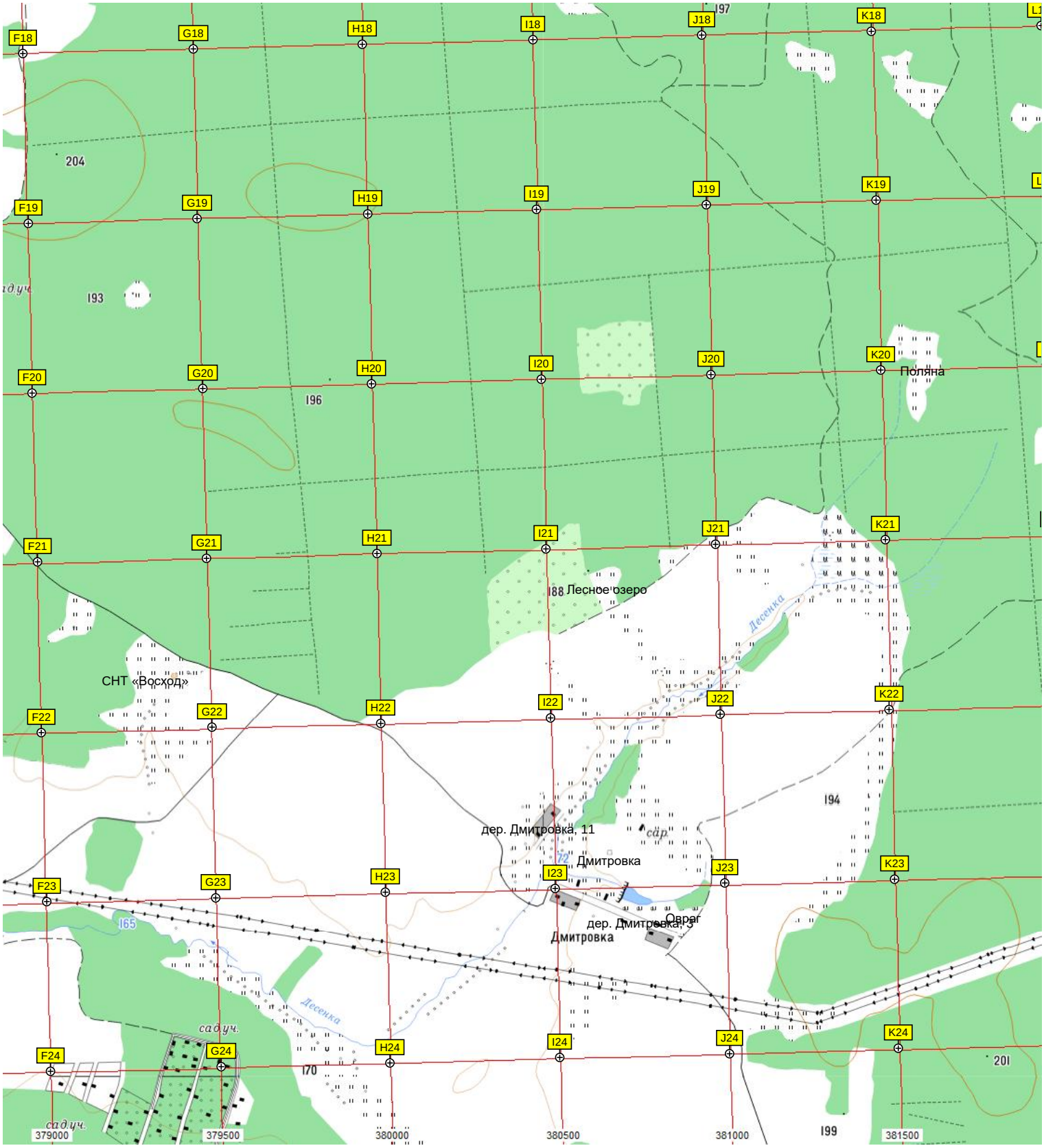
F18
G18
H18
I18
J18
K18
F19
G19
H19
I19
J19
K19
F20
G20
H20
I20
J20
K20
Поляна
F21
G21
H21
I21
J21
K21
188 Лесное озеро
Десенка
СНТ «Восход»
F22
G22
H22
I22
J22
K22
194
дер. Дмитровка, 11
Дмитровка
F23
G23
H23
I23
J23
K23
Овраг
дер. Дмитровка, 9
Дмитровка
165
Десенка
садуч.
F24
G24
H24
I24
J24
K24
170
201
199
379000
379500
380000
380500
381000
381500

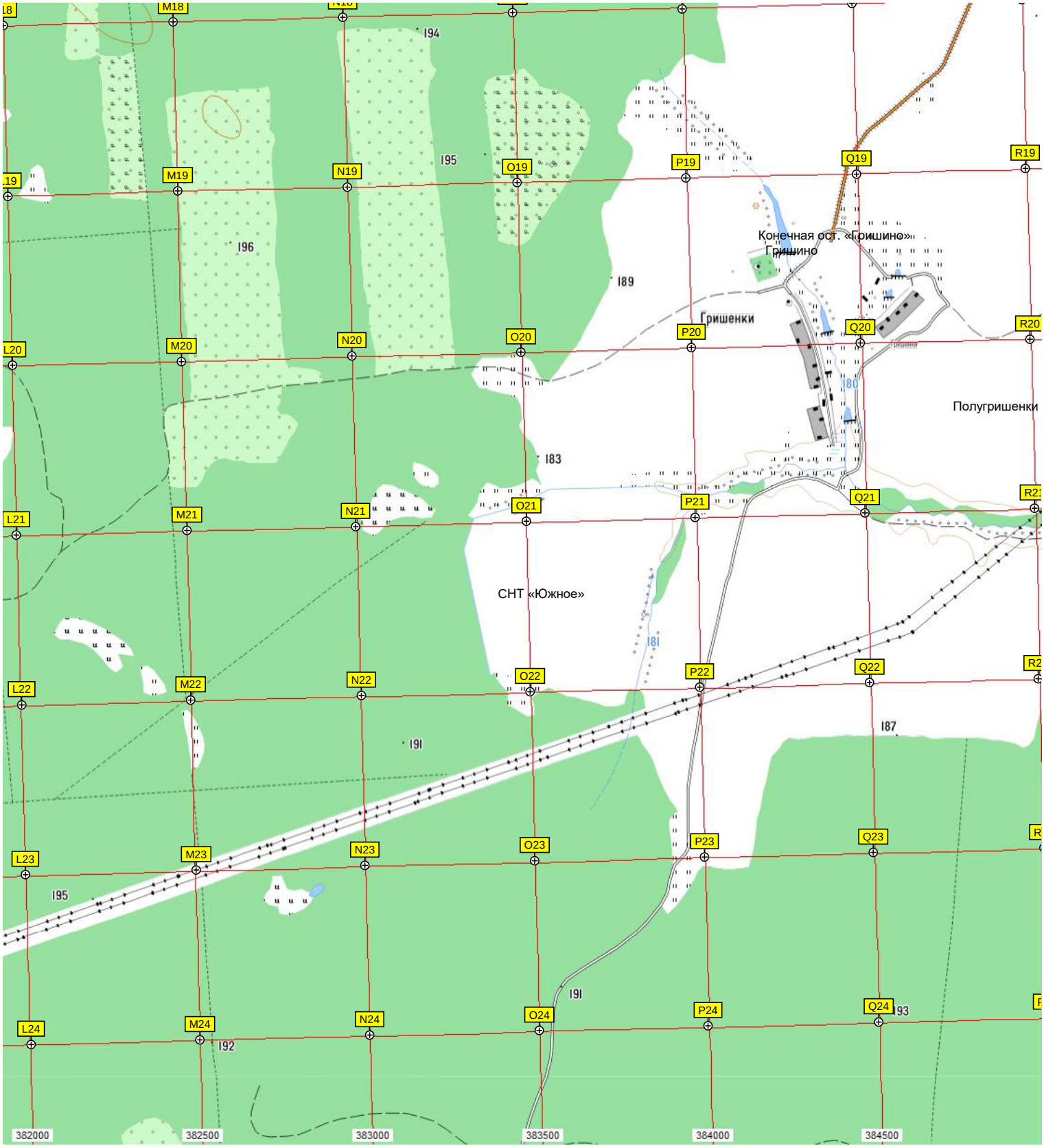
Конечная ост. «Гришино»
Гришино
Гришенки
Полугришенки
СНТ «Южное»
M18
N18
O18
P18
Q18
R18
M19
N19
O19
P19
Q19
R19
L19
M20
N20
O20
P20
Q20
R20
L20
M21
N21
O21
P21
Q21
R21
L21
M22
N22
O22
P22
Q22
L22
M23
N23
O23
P23
Q23
L23
M24
N24
O24
P24
Q24
L24
194
195
196
189
183
181
180
191
187
193
192
382000
382500
383000
383500
384000
384500

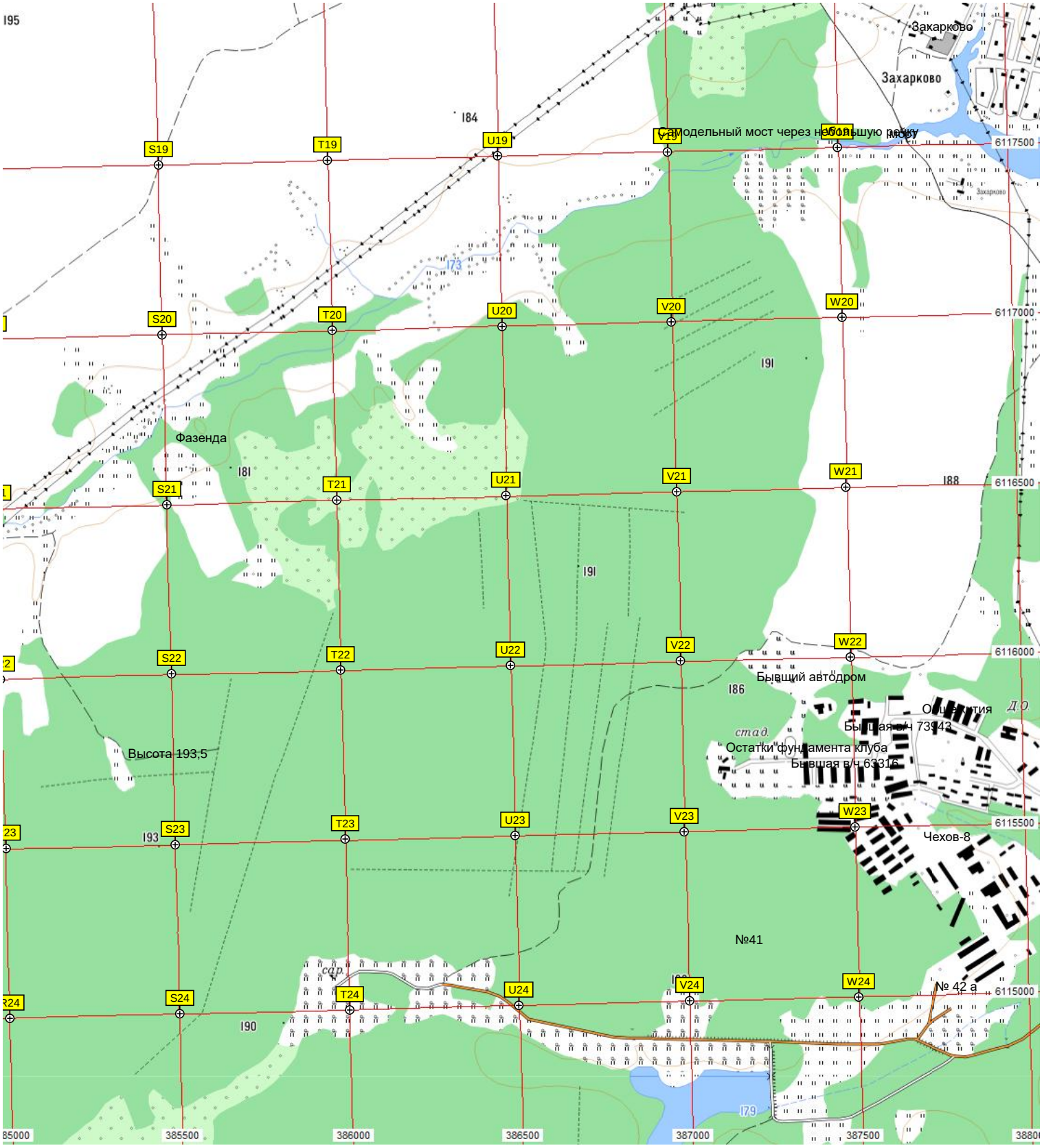
Захарково
Захарково
Самодельный мост через небольшую реку
Фазенда
Бывший автодром
Остатки фундамента клуба
Бывшая в/ч 63316
Бывшая в/ч 73943
Чехов-8
№41
№ 42 а
Высота 193,5
S19
T19
U19
V19
W19
S20
T20
U20
V20
W20
S21
T21
U21
V21
W21
S22
T22
U22
V22
W22
S23
T23
U23
V23
W23
S24
T24
U24
V24
W24
6117500
6117000
6116500
6116000
6115500
6115000
385500
386000
386500
387000
387500