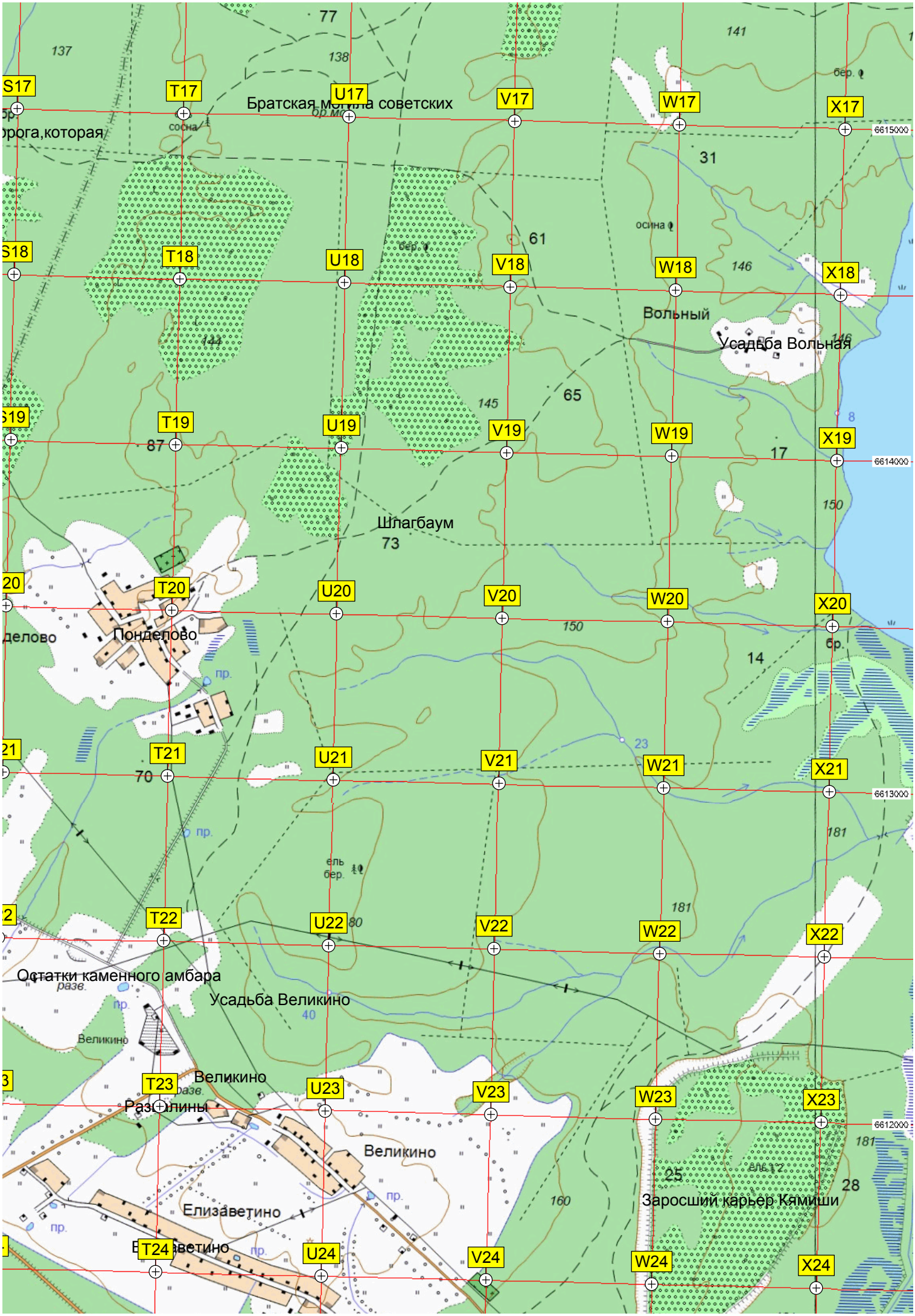
Братская могила советских
Вольный
Усадьба Вольная
Шлагбаум
Понделово
Остатки каменного амбара
Усадьба Великино
Великино
Разолины
Елизаветино
Заросший карьер Кямиши
S17
T17
U17
V17
W17
X17
S18
T18
U18
V18
W18
X18
S19
T19
U19
V19
W19
X19
T20
U20
V20
W20
X20
T21
U21
V21
W21
X21
T22
U22
V22
W22
X22
T23
U23
V23
W23
X23
T24
U24
V24
W24
X24
6615000
6614000
6613000
6612000

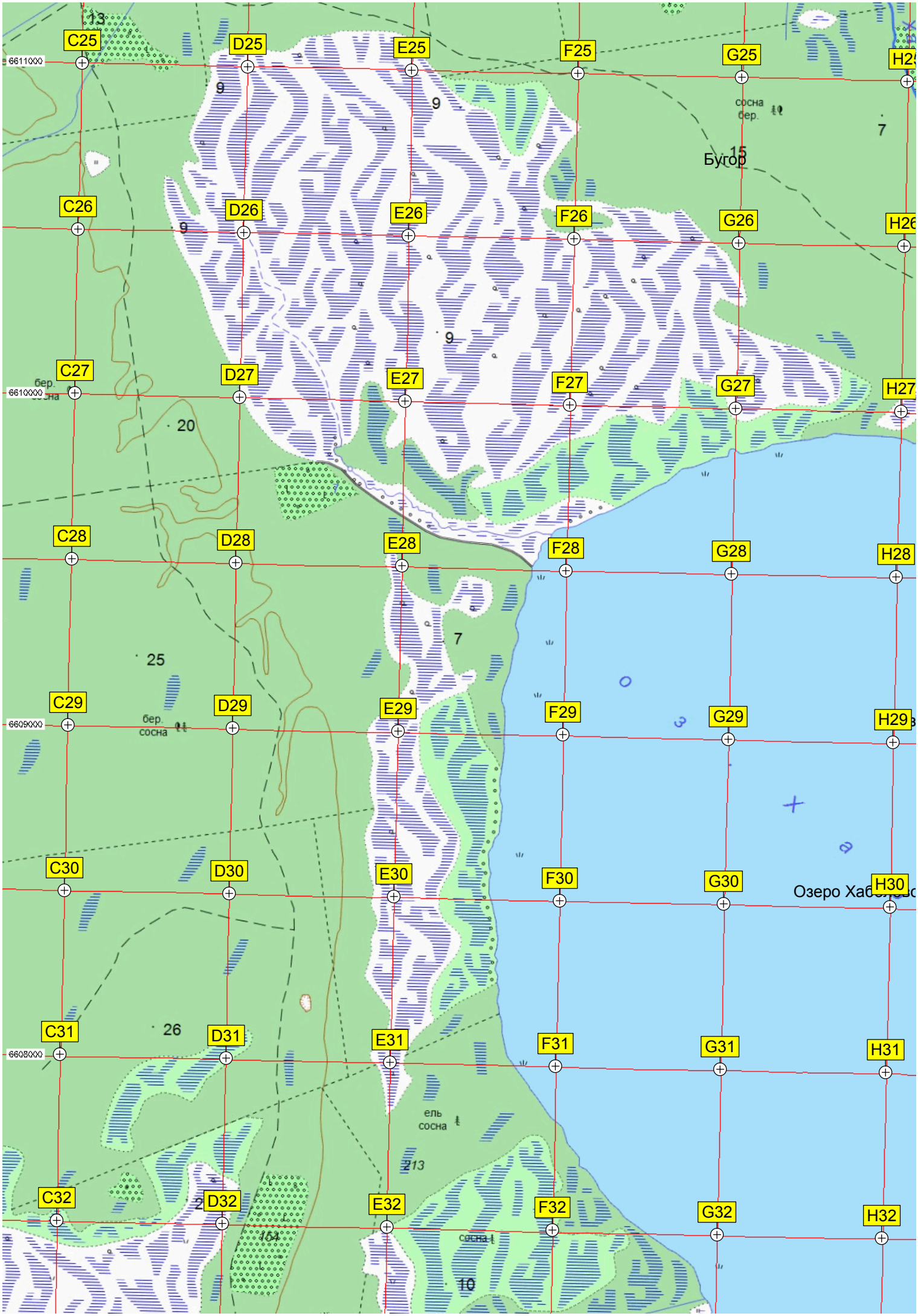
C25
D25
E25
F25
G25
H25
C26
D26
E26
F26
G26
H26
C27
D27
E27
F27
G27
H27
C28
D28
E28
F28
G28
H28
C29
D29
E29
F29
G29
H29
C30
D30
E30
F30
G30
H30
C31
D31
E31
F31
G31
H31
C32
D32
E32
F32
G32
H32
6611000
6610000
6609000
6608000
Бугор
сосна
бер.
бер.
сосна
ель
сосна
сосна
Озеро Хабаровское
13
9
9
9
15
7
20
25
7
26
10

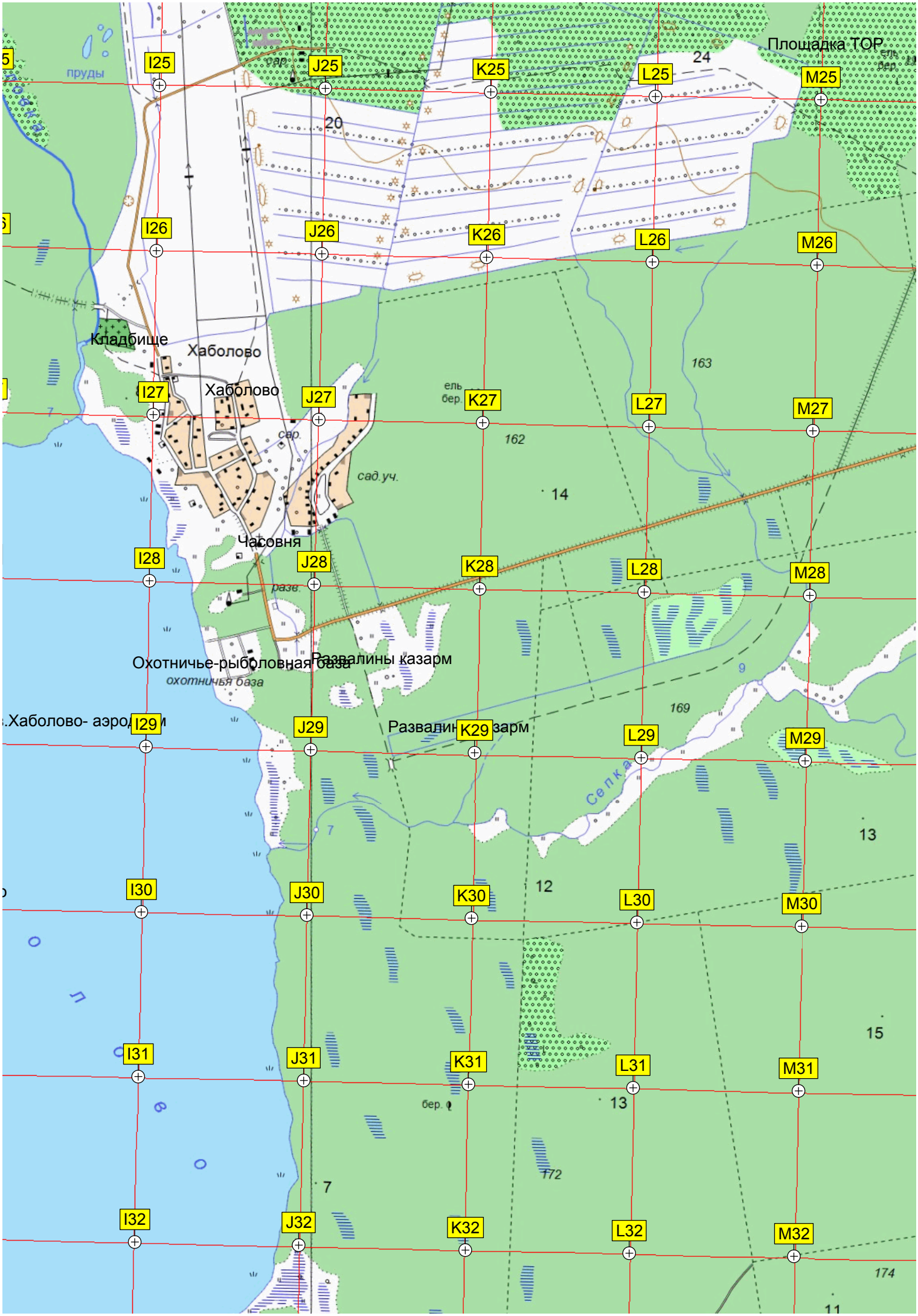
Площадка ТОР
пруды
I25
J25
K25
L25
M25
I26
J26
K26
L26
M26
I27
J27
K27
L27
M27
I28
J28
K28
L28
M28
I29
J29
K29
L29
M29
I30
J30
K30
L30
M30
I31
J31
K31
L31
M31
I32
J32
K32
L32
M32
Кладбище
Хаболово
Хаболово
Часовня
Охотничье-рыболовная база
охотничья база
Развалины казарм
Развалины казарм
Хаболово- аэро
Селка
сад.уч.
сар.
разв.
бер.
ель
24
20
14
13
12
15
7
163
162
169
172
174

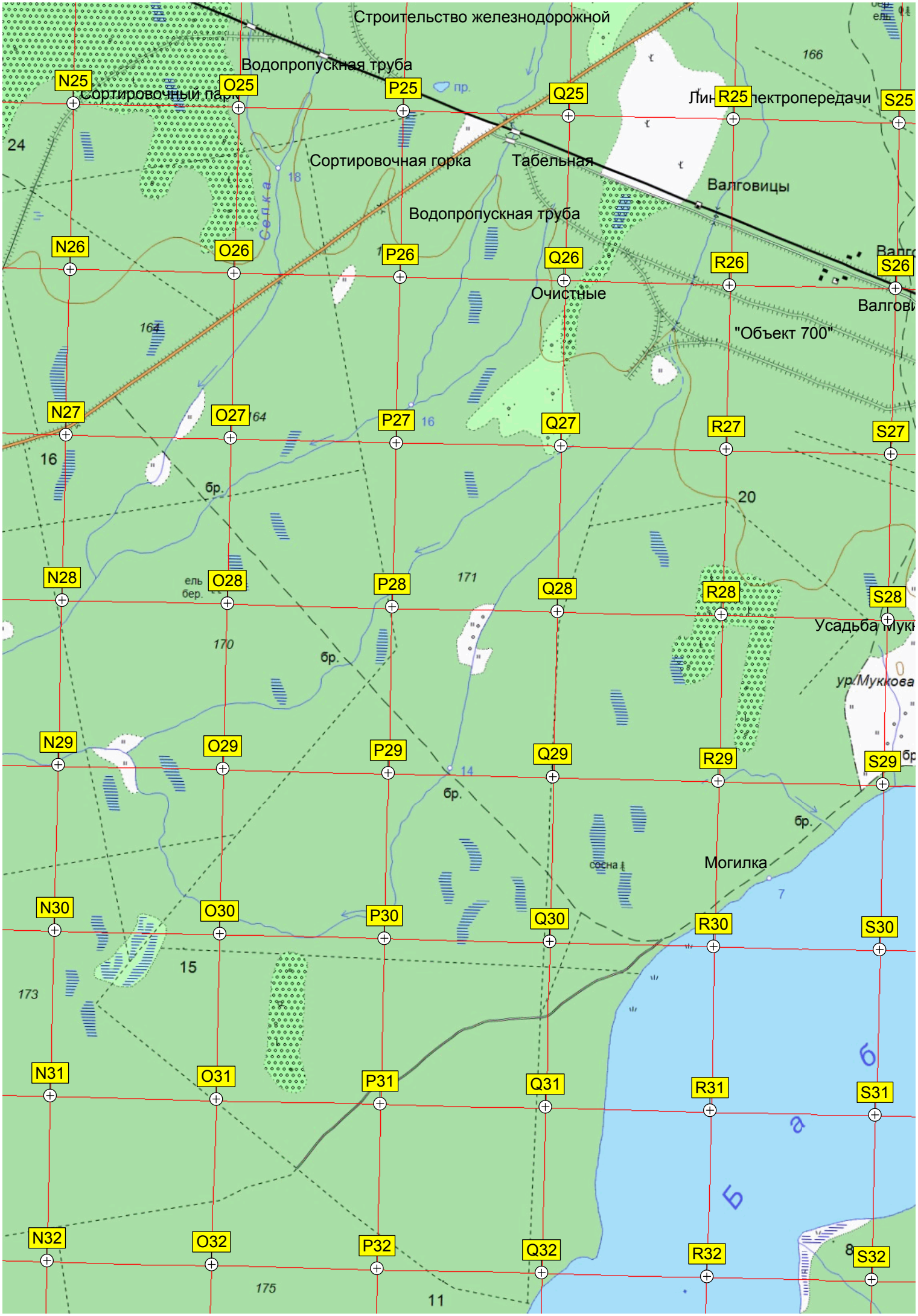
Строительство железнодорожной
Водопропускная труба
Сортировочный парк
Сортировочная горка
Табельная
Валговицы
Водопропускная труба
Очистные
"Объект 700"
Усадьба Мукк
ур.Муккова
Могилка
Селка
N25
O25
P25
Q25
R25
S25
N26
O26
P26
Q26
R26
S26
N27
O27
P27
Q27
R27
S27
N28
O28
P28
Q28
R28
S28
N29
O29
P29
Q29
R29
S29
N30
O30
P30
Q30
R30
S30
N31
O31
P31
Q31
R31
S31
N32
O32
P32
Q32
R32
S32

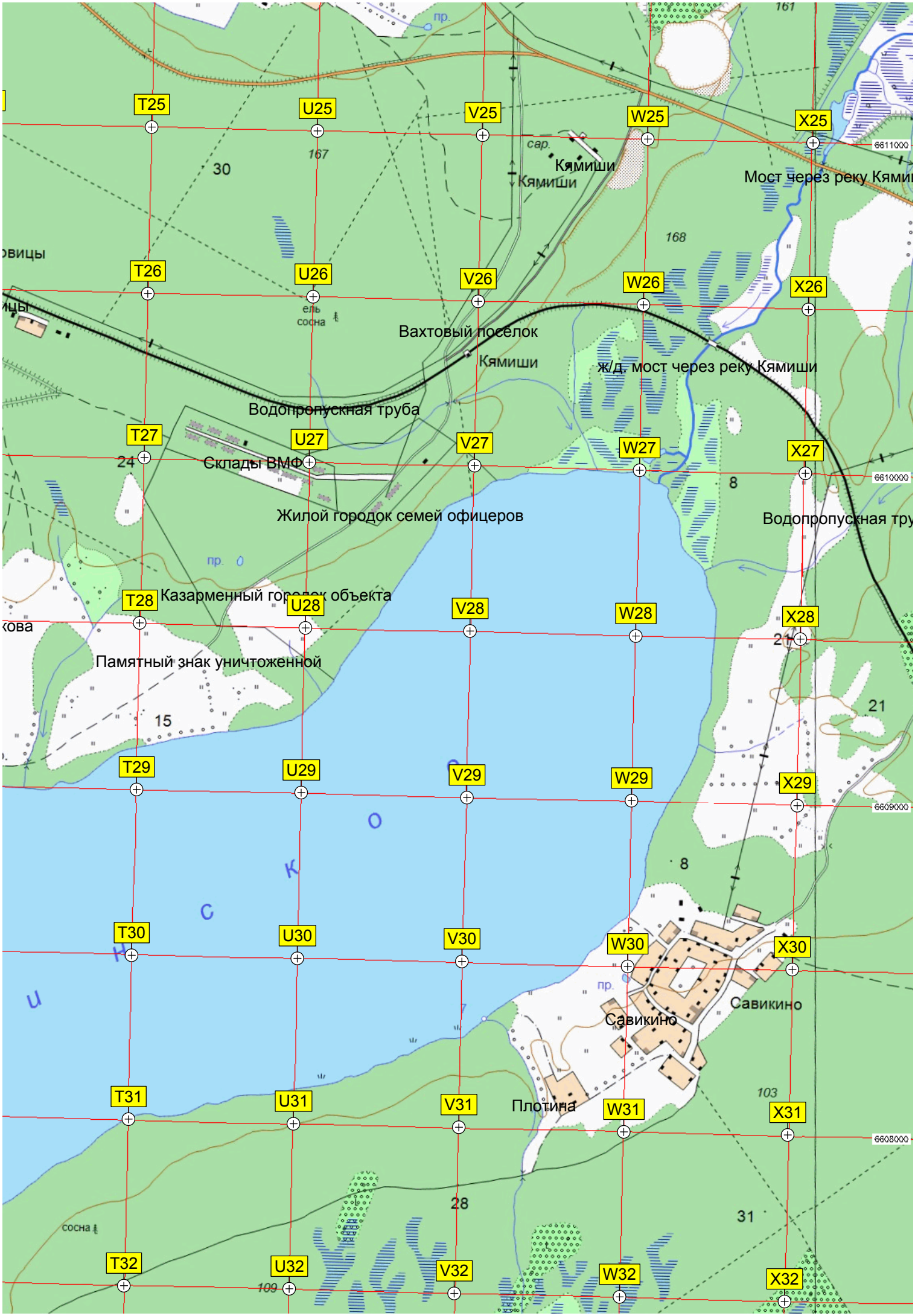
T25
U25
V25
W25
X25
T26
U26
V26
W26
X26
T27
U27
V27
W27
X27
T28
U28
V28
W28
X28
T29
U29
V29
W29
X29
T30
U30
V30
W30
X30
T31
U31
V31
W31
X31
T32
U32
V32
W32
X32
Кямиши
Кямиши
Мост через реку Кями
Вахтовый поселок
Кямиши
ж/д. мост через реку Кямиши
Водопропускная труба
Склады ВМФ
Жилой городок семей офицеров
Водопропускная тру
Казарменный городок объекта
Памятный знак уничтоженной
Савикино
Савикино
Плотина

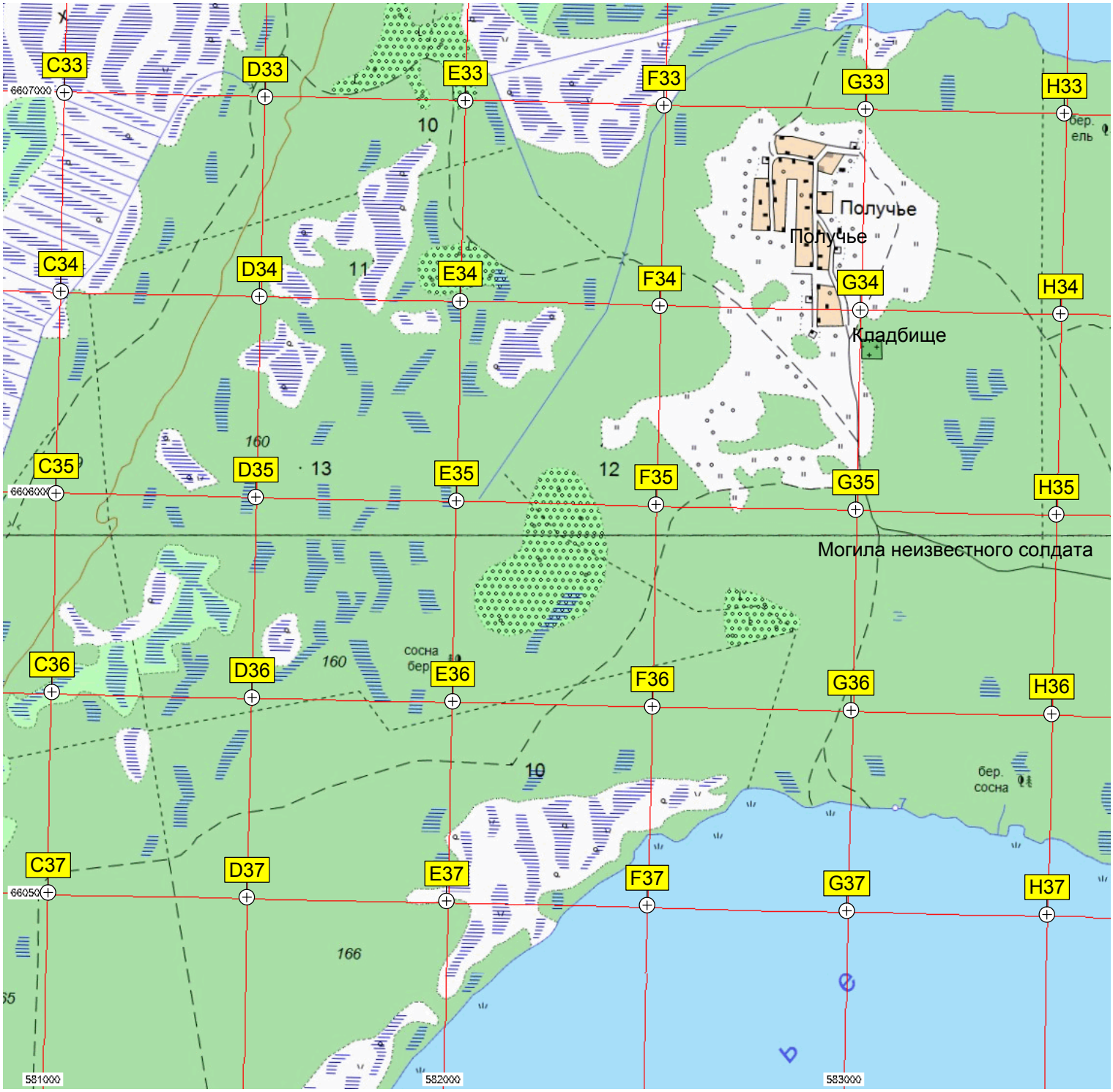
C33
D33
E33
F33
G33
H33
C34
D34
E34
F34
G34
H34
C35
D35
E35
F35
G35
H35
C36
D36
E36
F36
G36
H36
C37
D37
E37
F37
G37
H37
Получье
Получье
Кладбище
Могила неизвестного солдата
10
11
12
13
160
160
166
сосна
бер.
бер.
ель
бер.
сосна
66070XX
66060XX
66050
581XXX
582XXX
583XXX

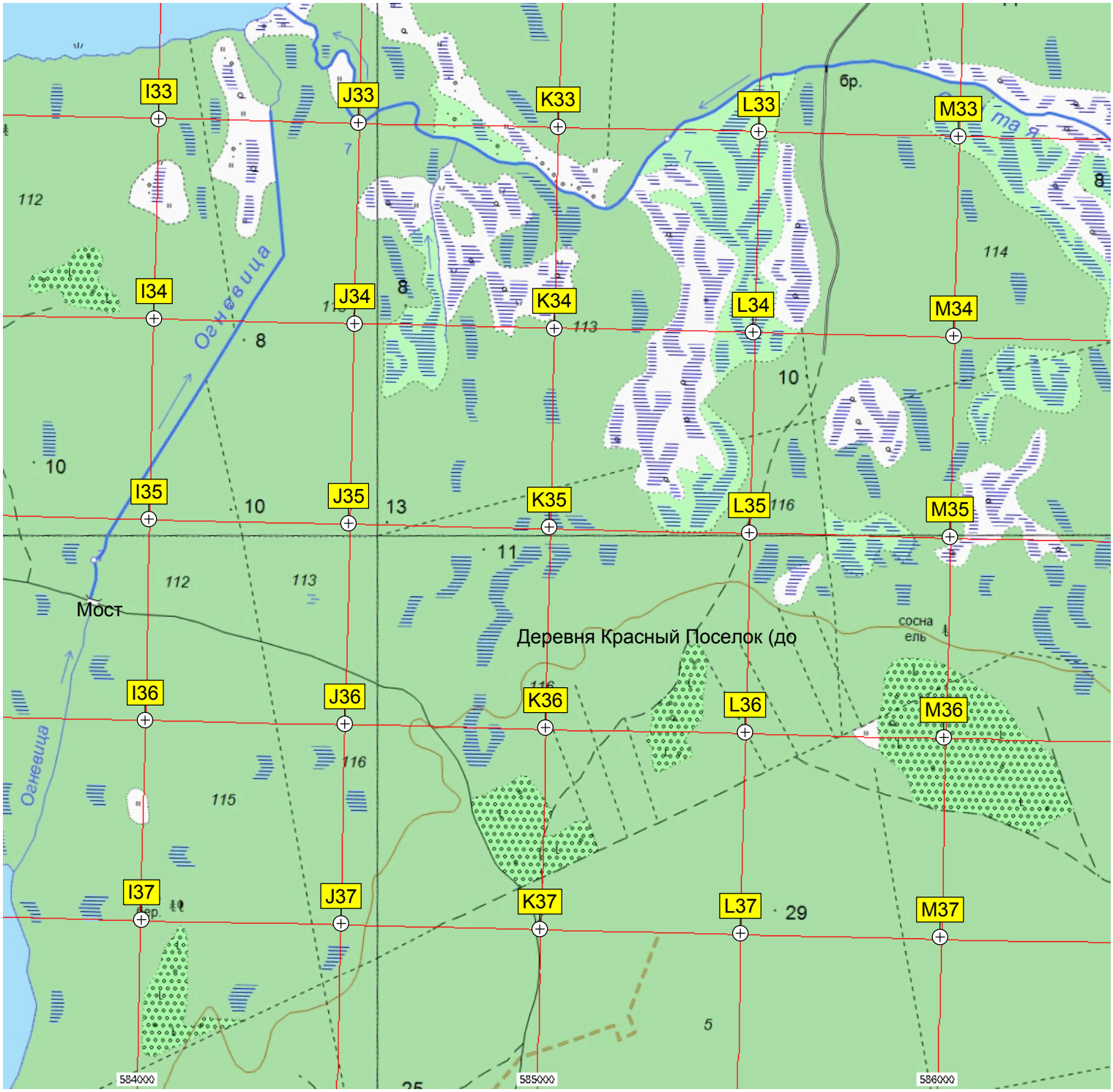
I33
J33
K33
L33
M33
I34
J34
K34
L34
M34
I35
J35
K35
L35
M35
I36
J36
K36
L36
M36
I37
J37
K37
L37
M37
Огневица
Мост
Деревня Красный Поселок (до
сосна
ель
бр.
584000
585000
586000

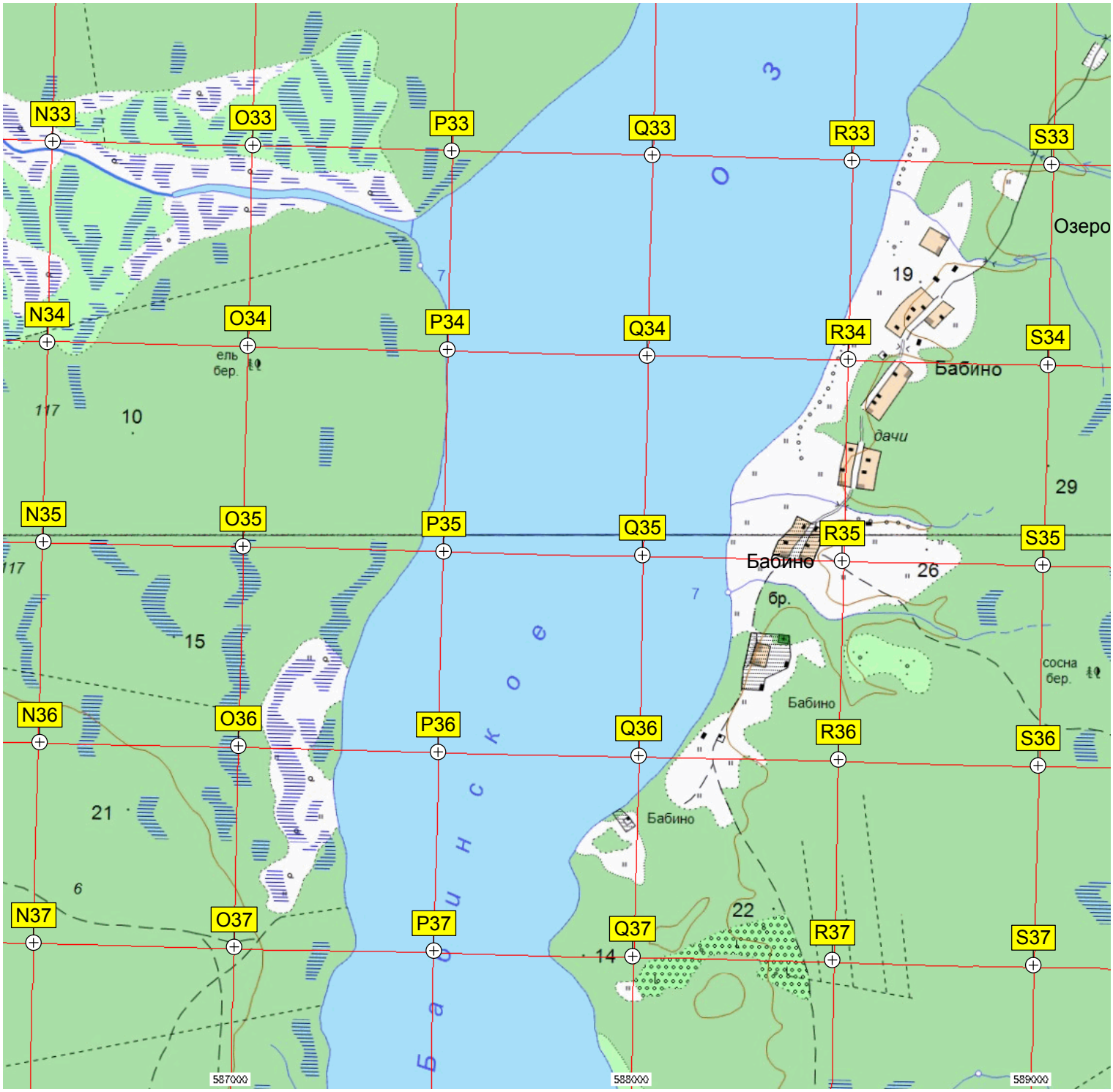
N33
O33
P33
Q33
R33
S33
N34
O34
P34
Q34
R34
S34
N35
O35
P35
Q35
R35
S35
N36
O36
P36
Q36
R36
S36
N37
O37
P37
Q37
R37
S37
Озеро
Бабино
Бабино
Бабино
Бабино
дачи
бр.
ель
бер.
сосна
бер.
19
29
10
26
15
21
22
14
117
6
7
587000
588000
589000

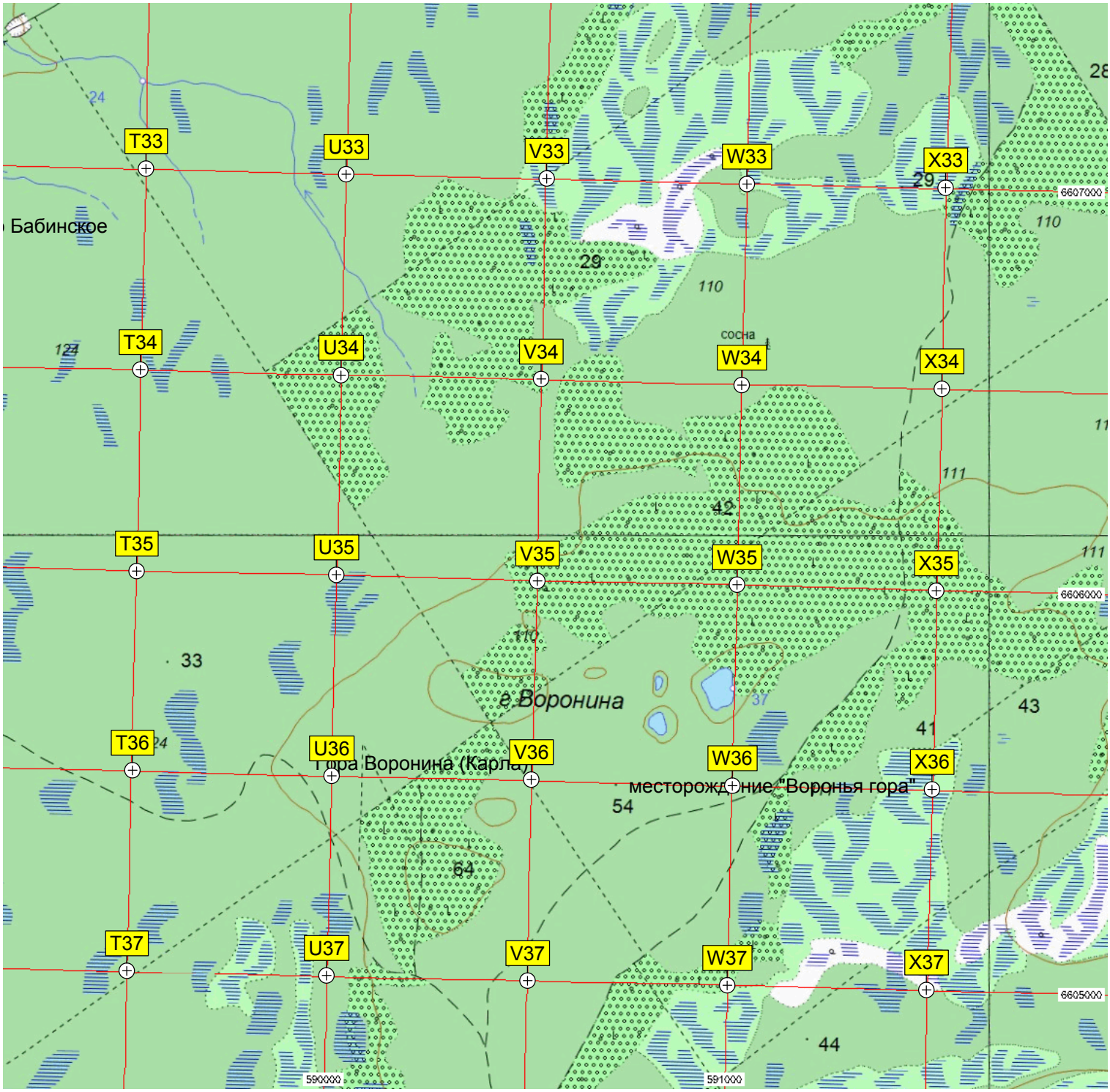
T33
U33
V33
W33
X33
T34
U34
V34
W34
X34
T35
U35
V35
W35
X35
T36
U36
V36
W36
X36
T37
U37
V37
W37
X37
Бабинское
сосна
д.Воронина
Гора Воронина (Карла)
месторождение "Воронья гора"
6607000
6606000
6605000
590000
591000

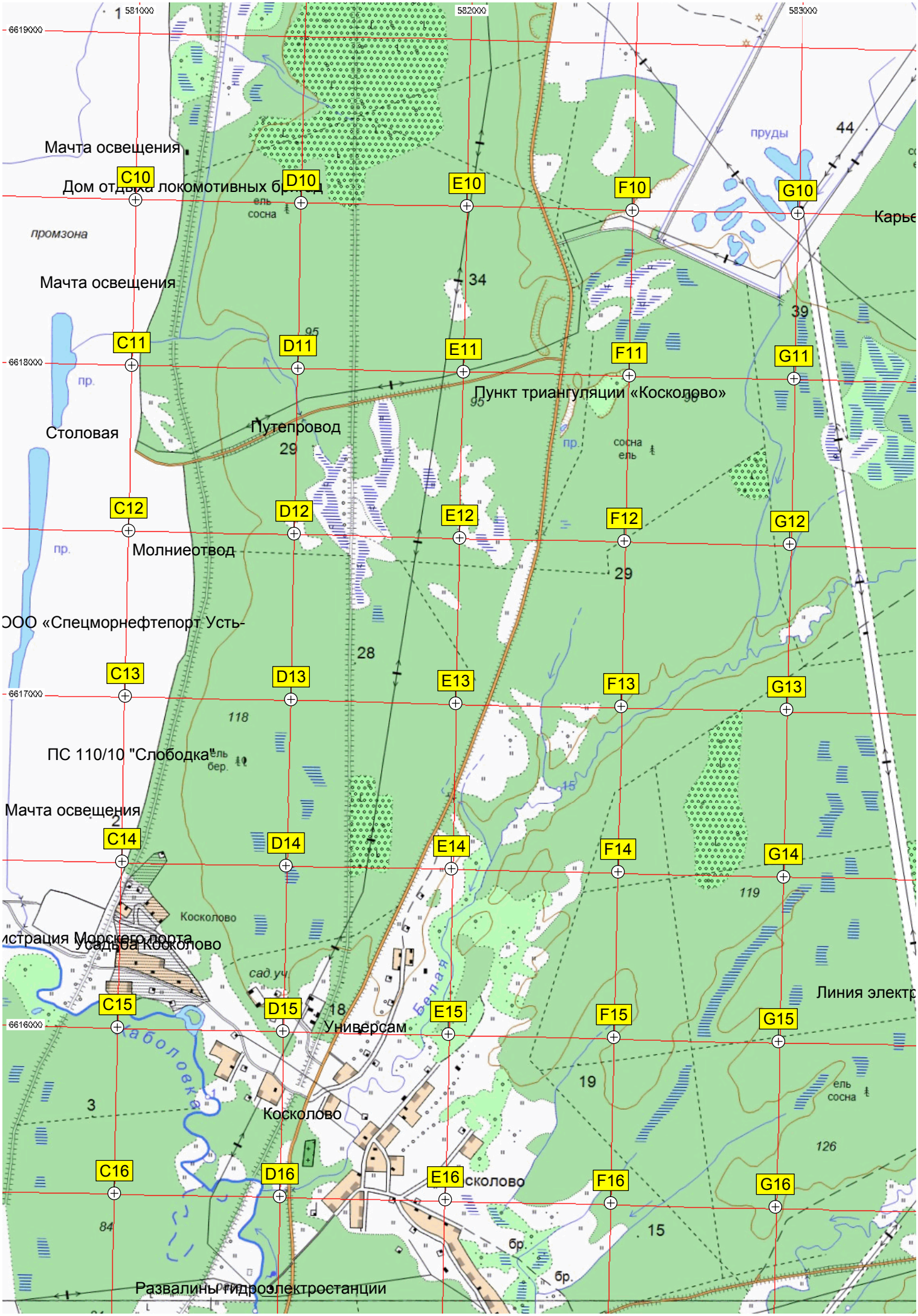
581000
582000
583000
6619000
6618000
6617000
6616000
Мачта освещения
Дом отдыха локомотивных бригад
C10
D10
E10
F10
G10
промзона
пруды
44
Карье
Мачта освещения
34
39
C11
D11
E11
F11
G11
Пункт триангуляции «Косколово»
Путепровод
Столовая
29
95
96
пр.
сосна
ель
C12
D12
E12
F12
G12
Молниеотвод
29
ООО «Спецморнефтепорт Усть-
28
C13
D13
E13
F13
G13
118
ПС 110/10 "Слободка"
ель
бер.
Мачта освещения
C14
D14
E14
F14
G14
119
Косколово
истрация Морского порта
Усадьба Косколово
сад.уч
Линия электр
C15
D15
E15
F15
G15
18
Универсам
Белая
Каболовка
19
3
Косколово
ель
сосна
126
C16
D16
E16
F16
G16
сколово
84
15
бр.
Развалины гидроэлектростанции

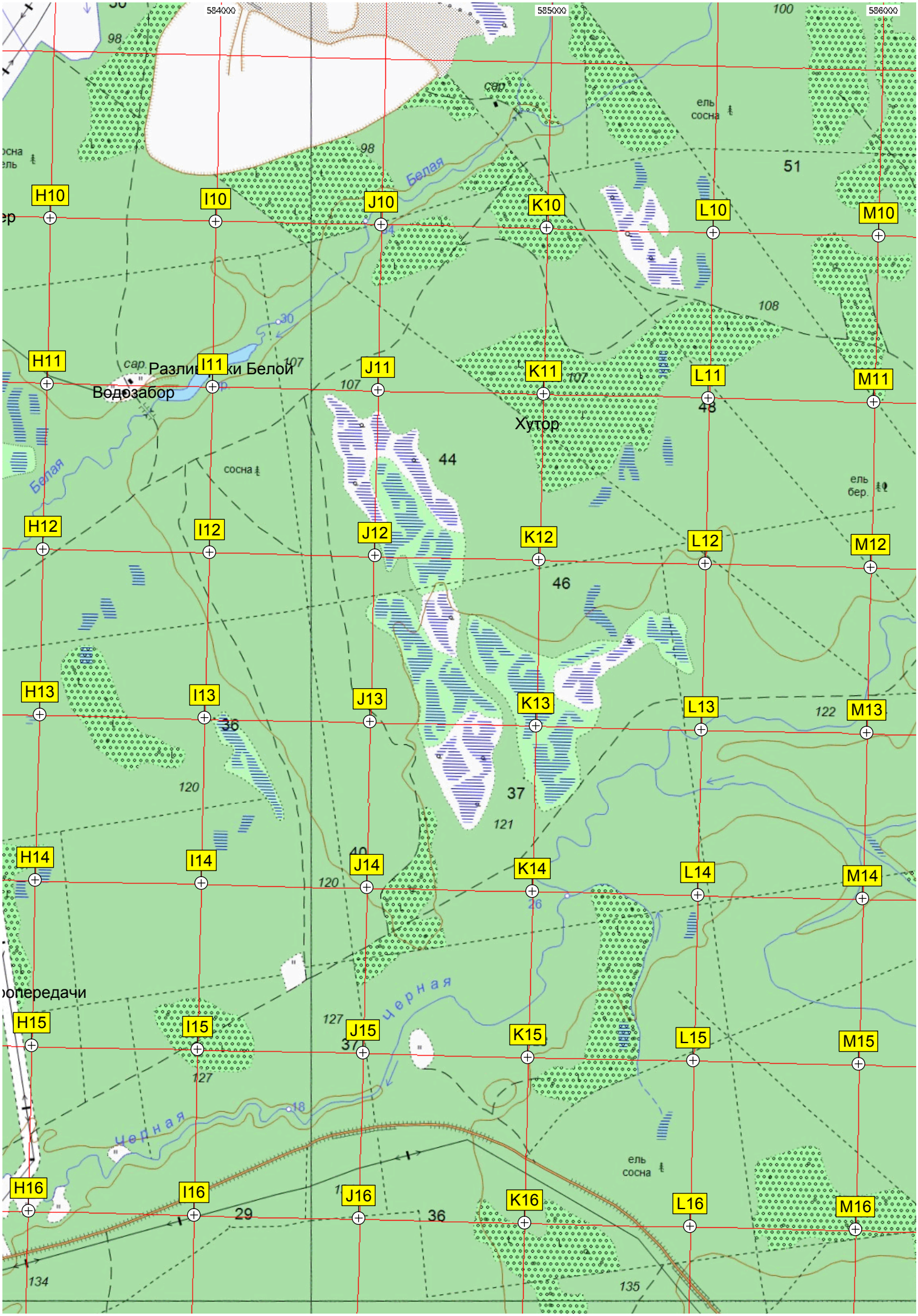
584000
585000
586000
H10
I10
J10
K10
L10
M10
H11
I11
J11
K11
L11
M11
H12
I12
J12
K12
L12
M12
H13
I13
J13
K13
L13
M13
H14
I14
J14
K14
L14
M14
H15
I15
J15
K15
L15
M15
H16
I16
J16
K16
L16
M16
Белая
Разлив
ки Белой
Водозабор
Хутор
сосна
ель
сосна
ель
бер.
ель
сосна
Черная
Черная
51
44
46
36
37
40
29
36
98
100
107
108
120
121
122
127
134
135

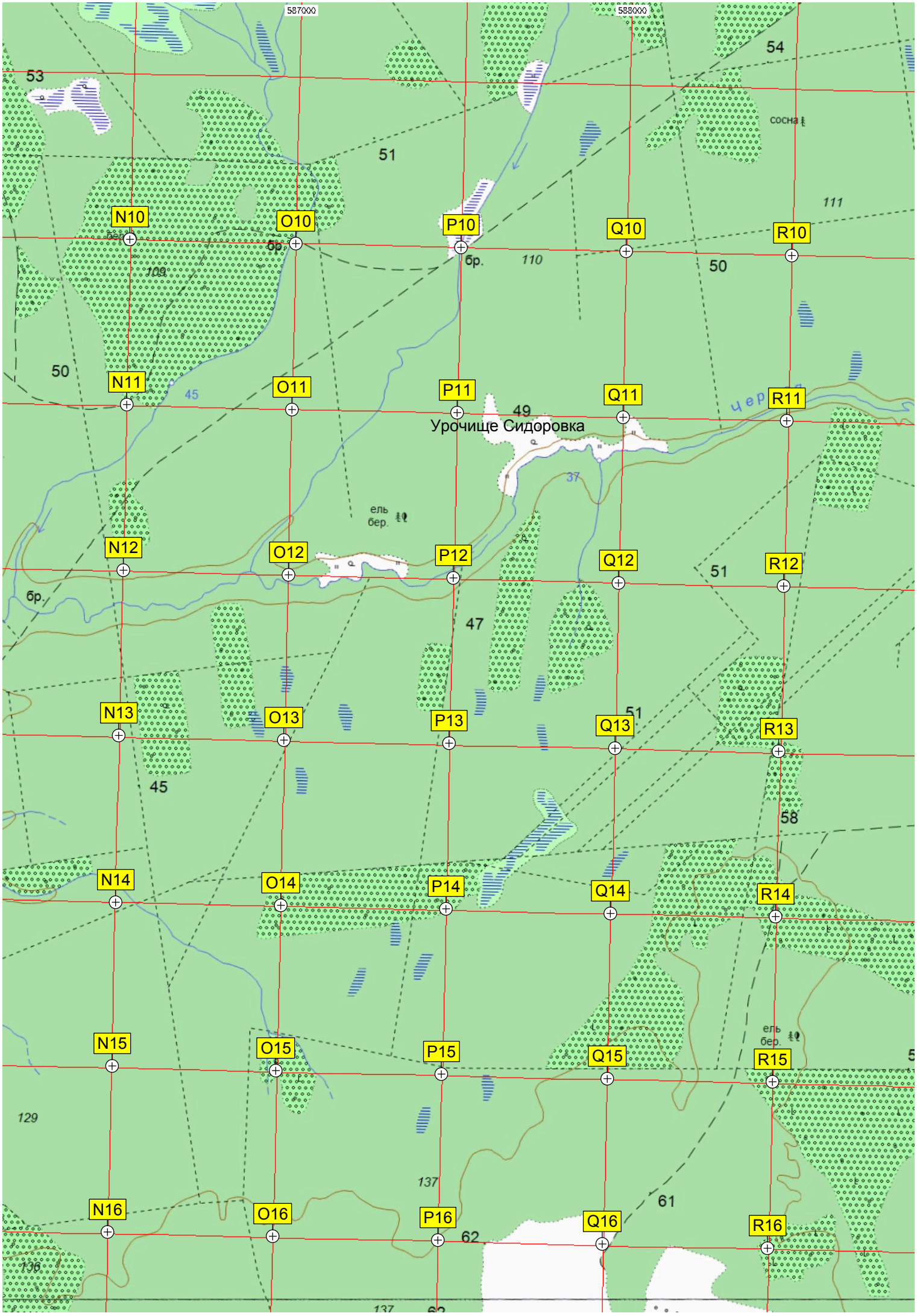
587000
588000
53
54
51
сосна
111
N10
O10
P10
Q10
R10
бр.
110
50
109
N11
O11
P11
Q11
R11
45
49
Урочище Сидоровка
37
ель
бер.
N12
O12
P12
Q12
R12
51
47
N13
O13
P13
Q13
R13
45
58
N14
O14
P14
Q14
R14
N15
O15
P15
Q15
R15
129
137
61
N16
O16
P16
Q16
R16
62
136

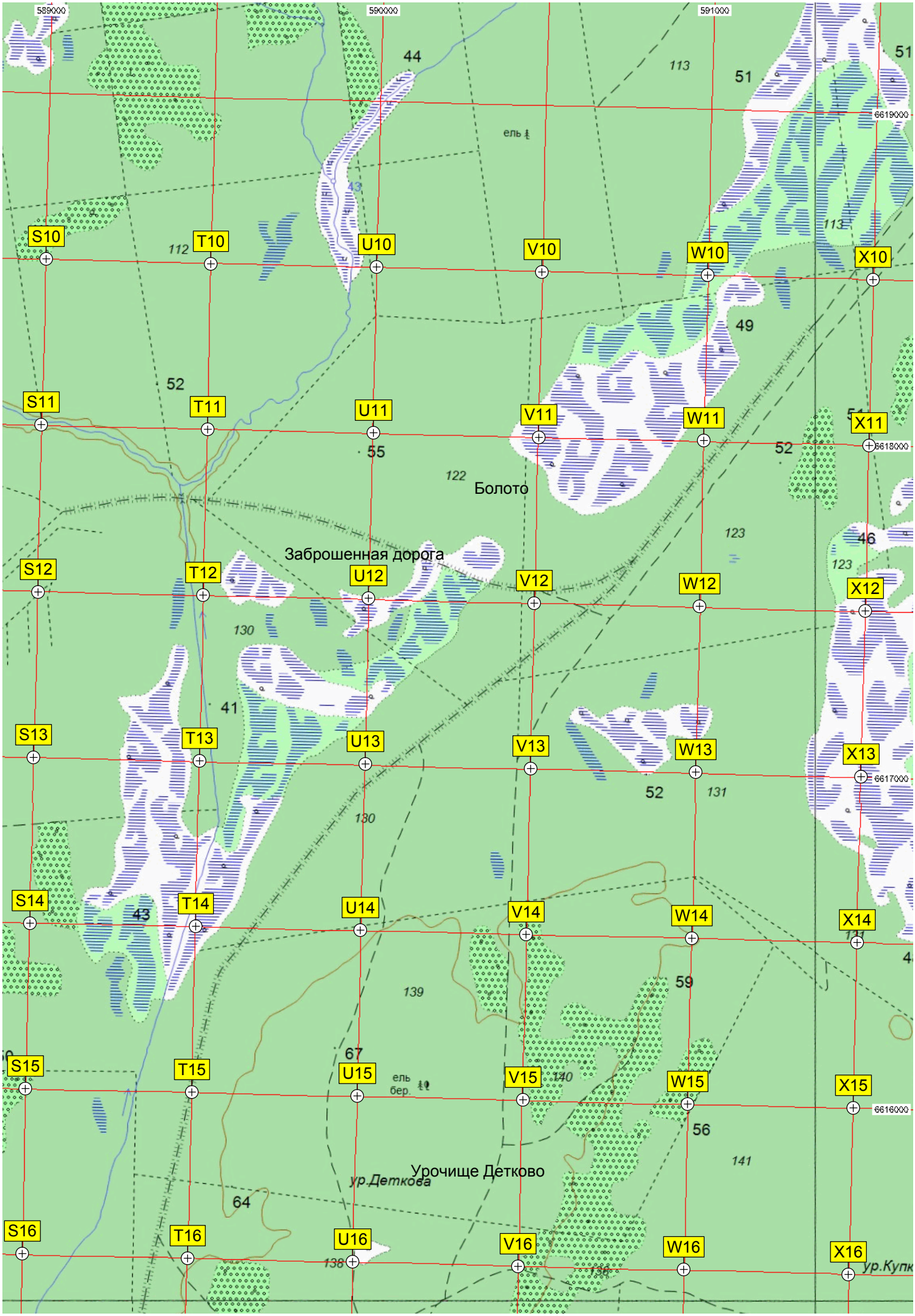
589000
590000
591000
6619000
6618000
6617000
6616000
S10
T10
U10
V10
W10
X10
S11
T11
U11
V11
W11
X11
S12
T12
U12
V12
W12
X12
S13
T13
U13
V13
W13
X13
S14
T14
U14
V14
W14
X14
S15
T15
U15
V15
W15
X15
S16
T16
U16
V16
W16
X16
Болото
Заброшенная дорога
Урочище Детково
ур.Деткова
ель
ель бер.
ур.Купк

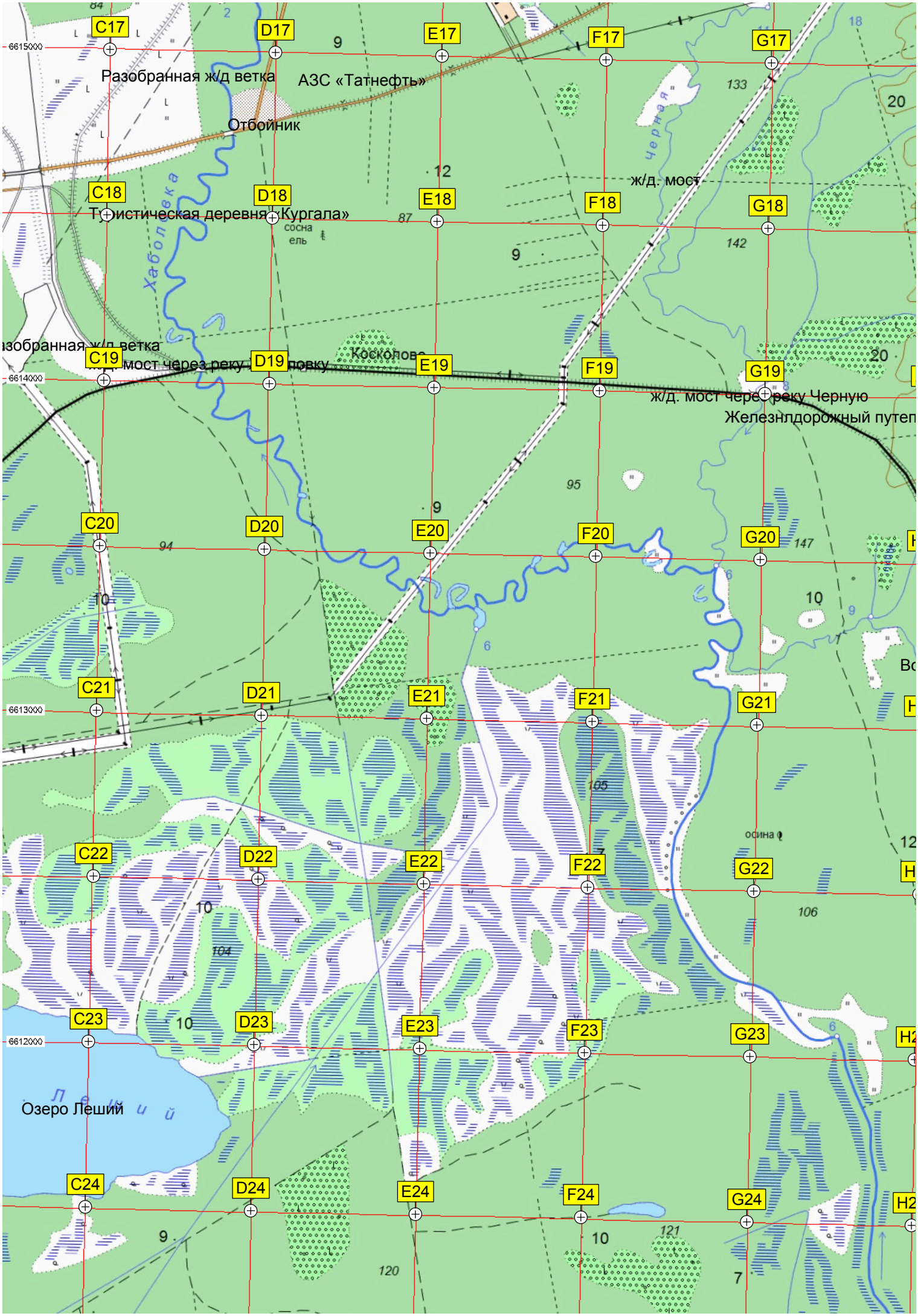
C17
D17
E17
F17
G17
Разобранная ж/д ветка
АЗС «Татнефть»
Отбойник
Черная
ж/д. мост
C18
D18
E18
F18
G18
Туристическая деревня «Кургала»
сосна
ель
Хаболовка
разобранная ж/д ветка
C19
D19
E19
F19
G19
ж/д. мост через реку Черную
Косколово
ж/д. мост через реку Черную
Железнлдорожный путепр
C20
D20
E20
F20
G20
C21
D21
E21
F21
G21
C22
D22
E22
F22
G22
осина
C23
D23
E23
F23
G23
Озеро Леший
C24
D24
E24
F24
G24

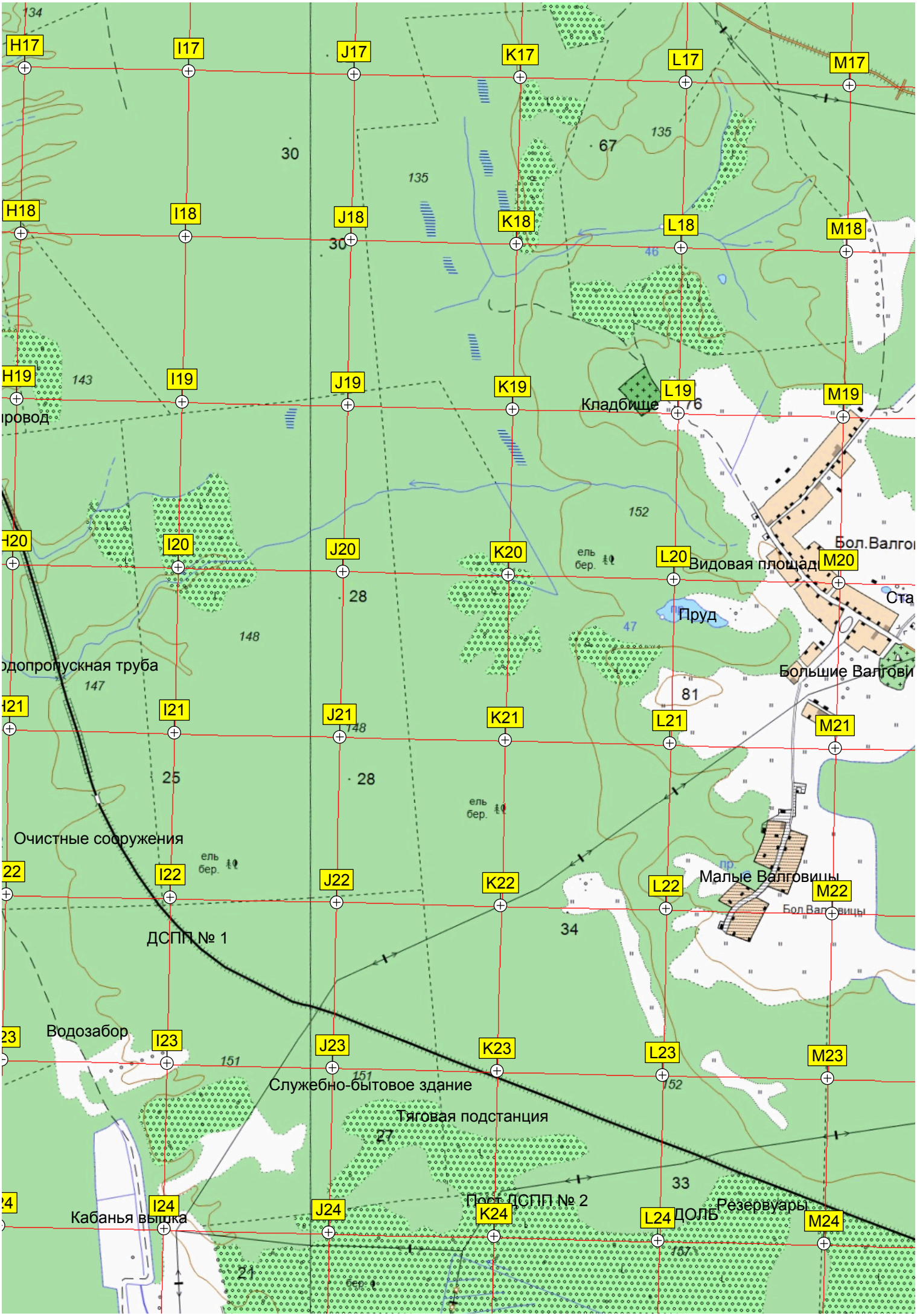
H17
I17
J17
K17
L17
M17
H18
I18
J18
K18
L18
M18
H19
I19
J19
K19
L19
M19
H20
I20
J20
K20
L20
M20
H21
I21
J21
K21
L21
M21
I22
J22
K22
L22
M22
I23
J23
K23
L23
M23
I24
J24
K24
L24
M24
Кладбище
Видовая площадь
Пруд
Большие Валговицы
Малые Валговицы
Очистные сооружения
ДСПП № 1
Водозабор
Служебно-бытовое здание
Тяговая подстанция
Пост ДСПП № 2
Резервуары
Кабанья вышка
ДОЛБ

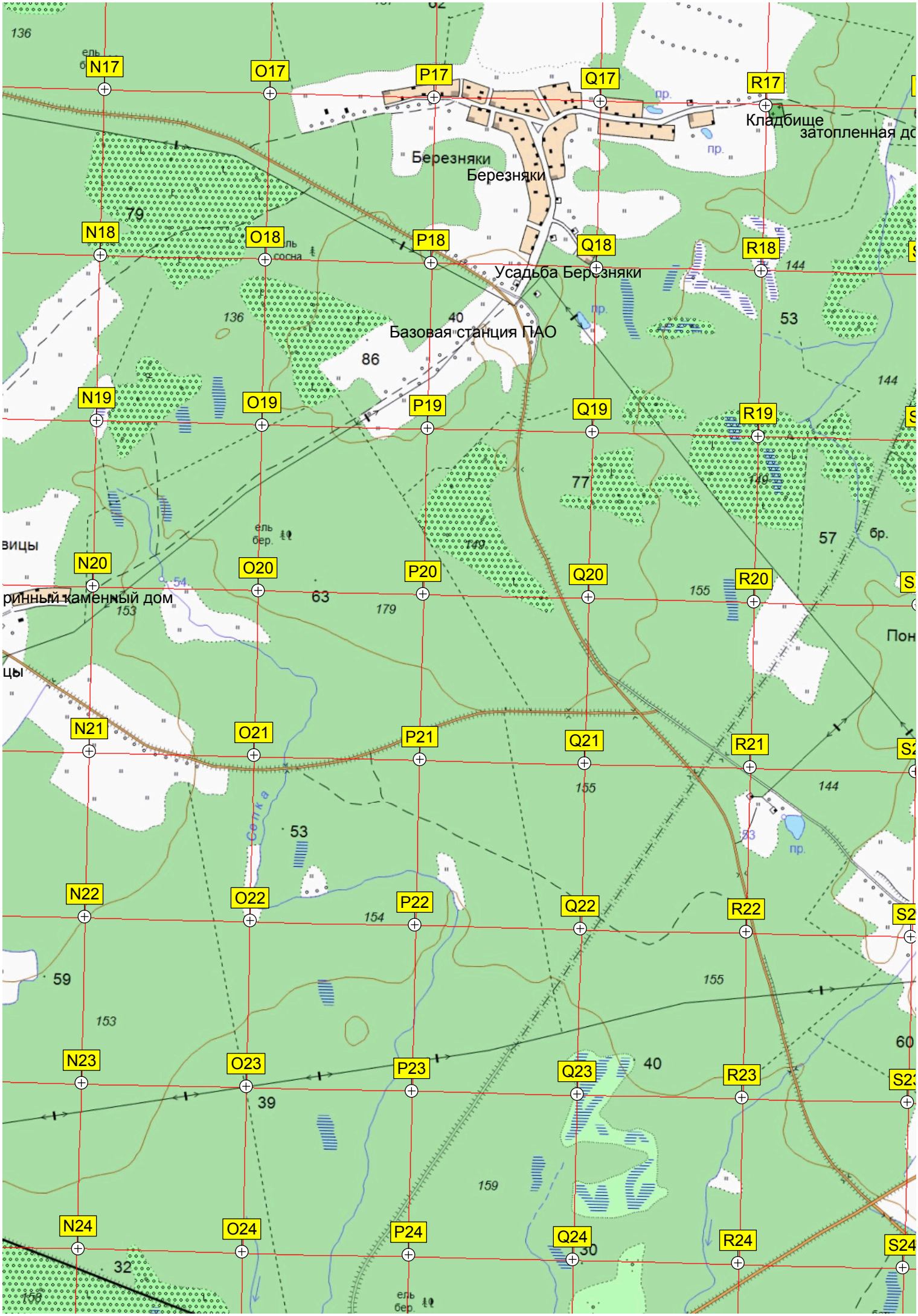
N17
O17
P17
Q17
R17
Кладбище
затопленная до
Березняки
Березняки
N18
O18
P18
Q18
R18
Усадьба Березняки
Базовая станция ПАО
N19
O19
P19
Q19
R19
N20
O20
P20
Q20
R20
ринный каменный дом
N21
O21
P21
Q21
R21
Сетка
N22
O22
P22
Q22
R22
N23
O23
P23
Q23
R23
N24
O24
P24
Q24
R24