

Урочище Косая гора

G1

H1

G2

H2

Кладбище

Терезе

авт. мост

Мечеть

авт. мост

Развалины крепости

G3

H3

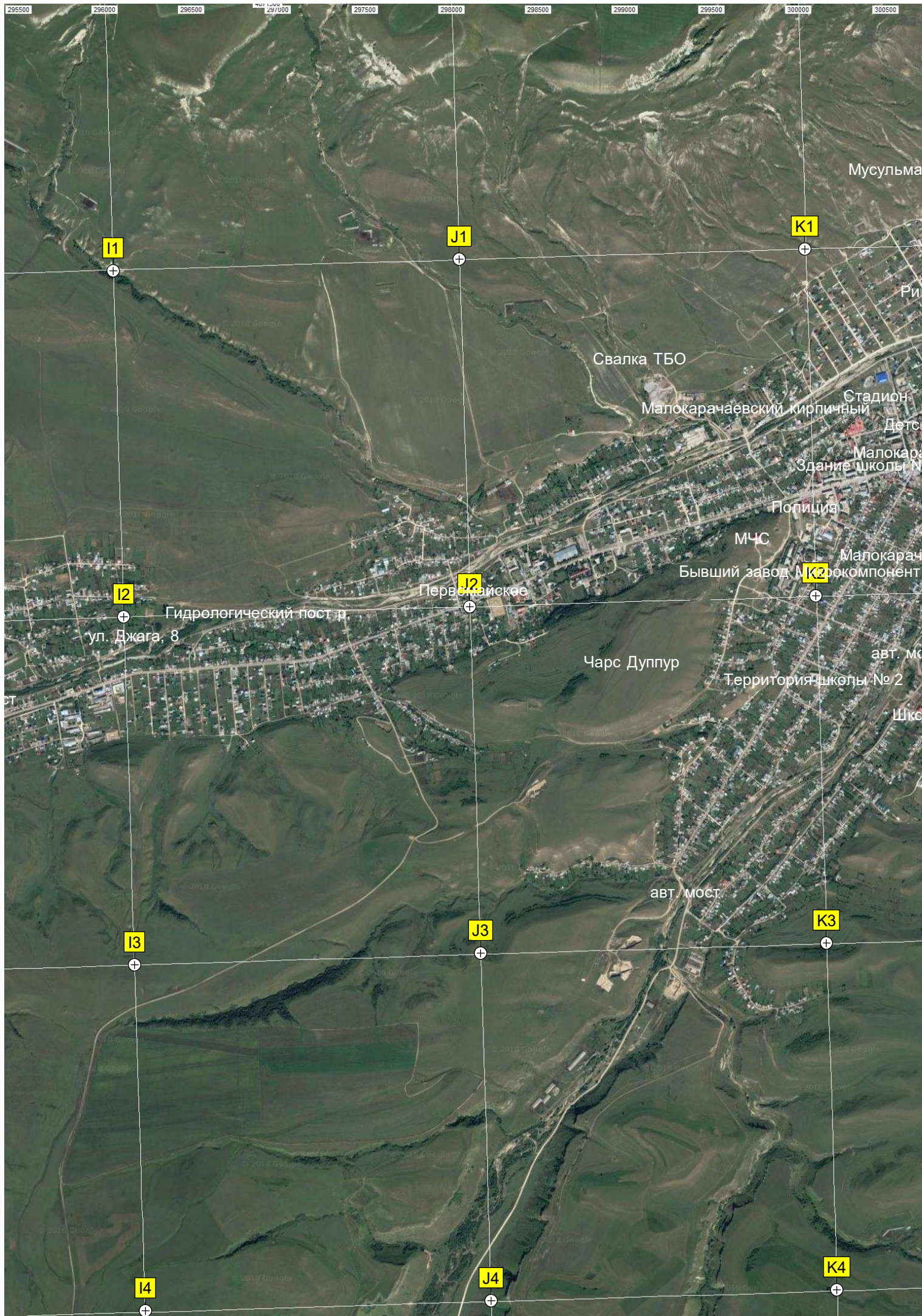
Балка Хацкекар

12-метровый водопад

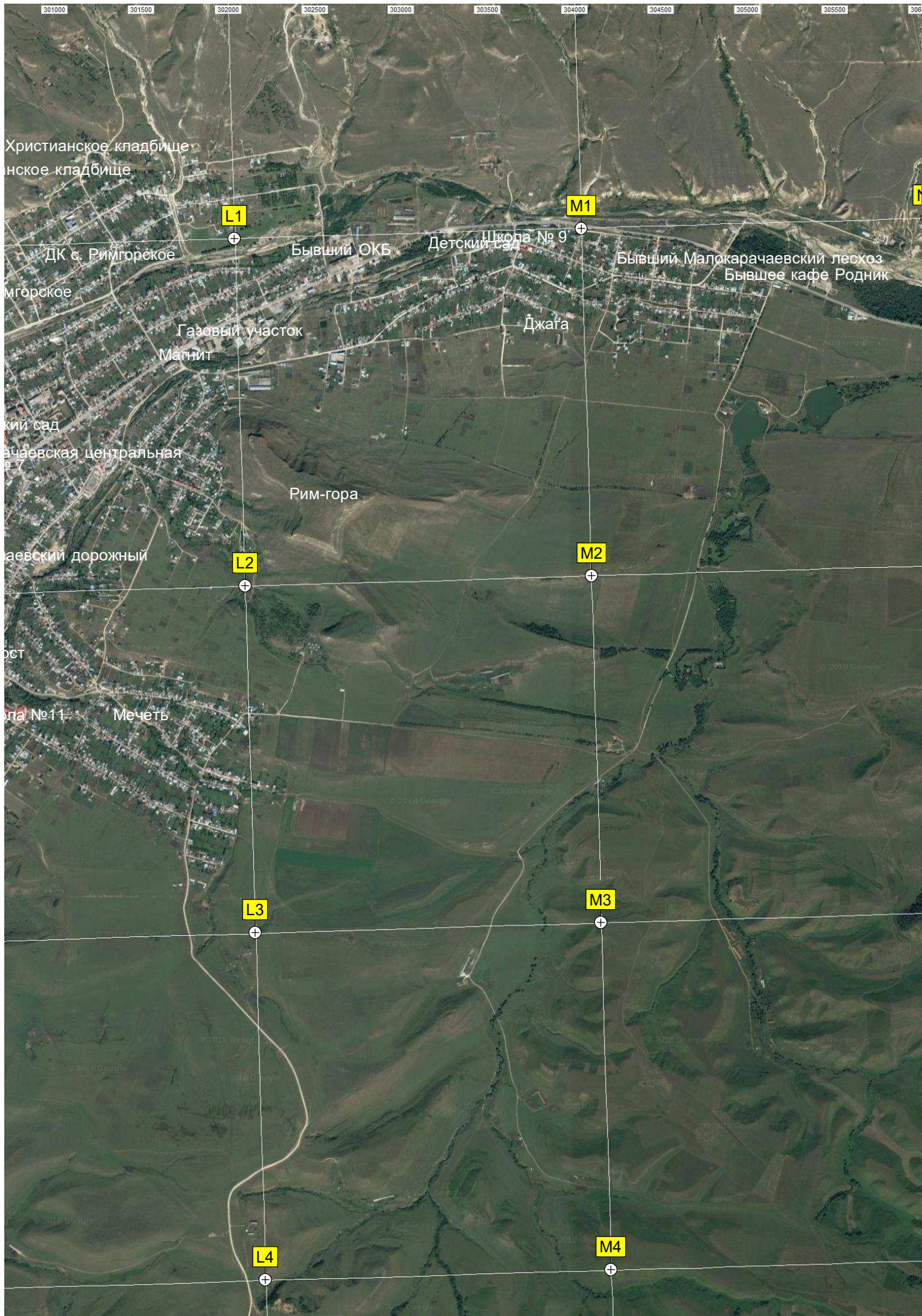
G4

H4

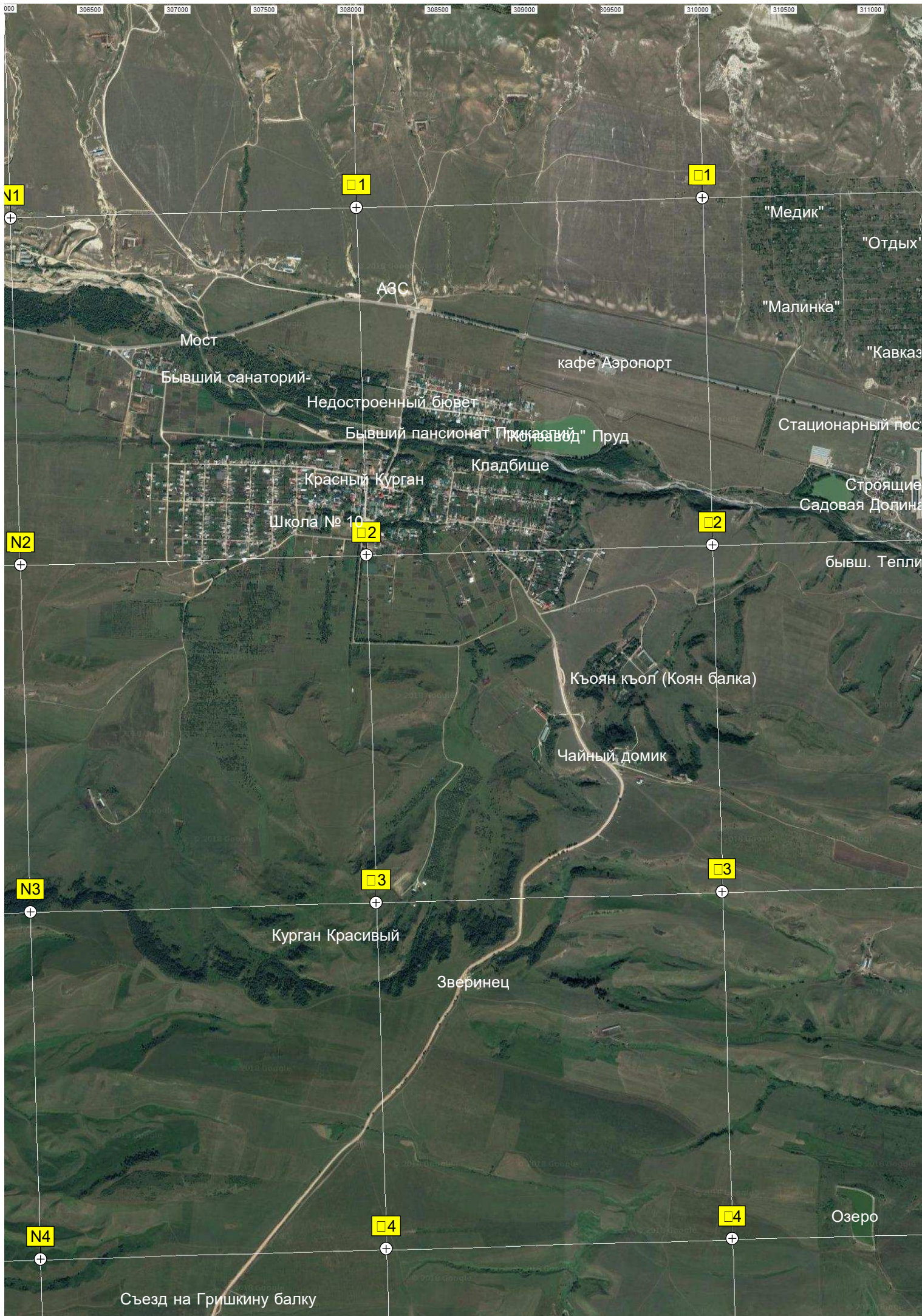












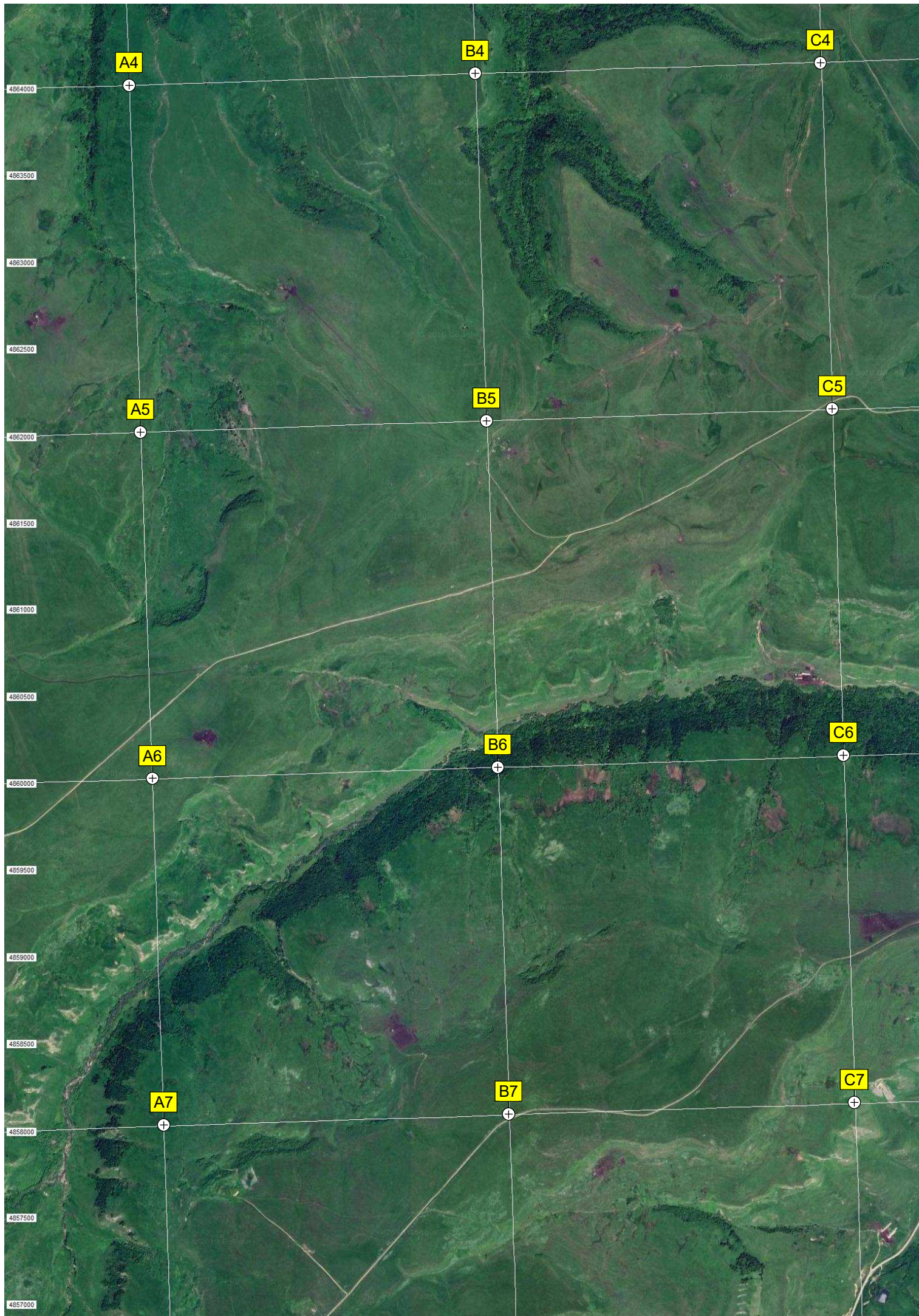




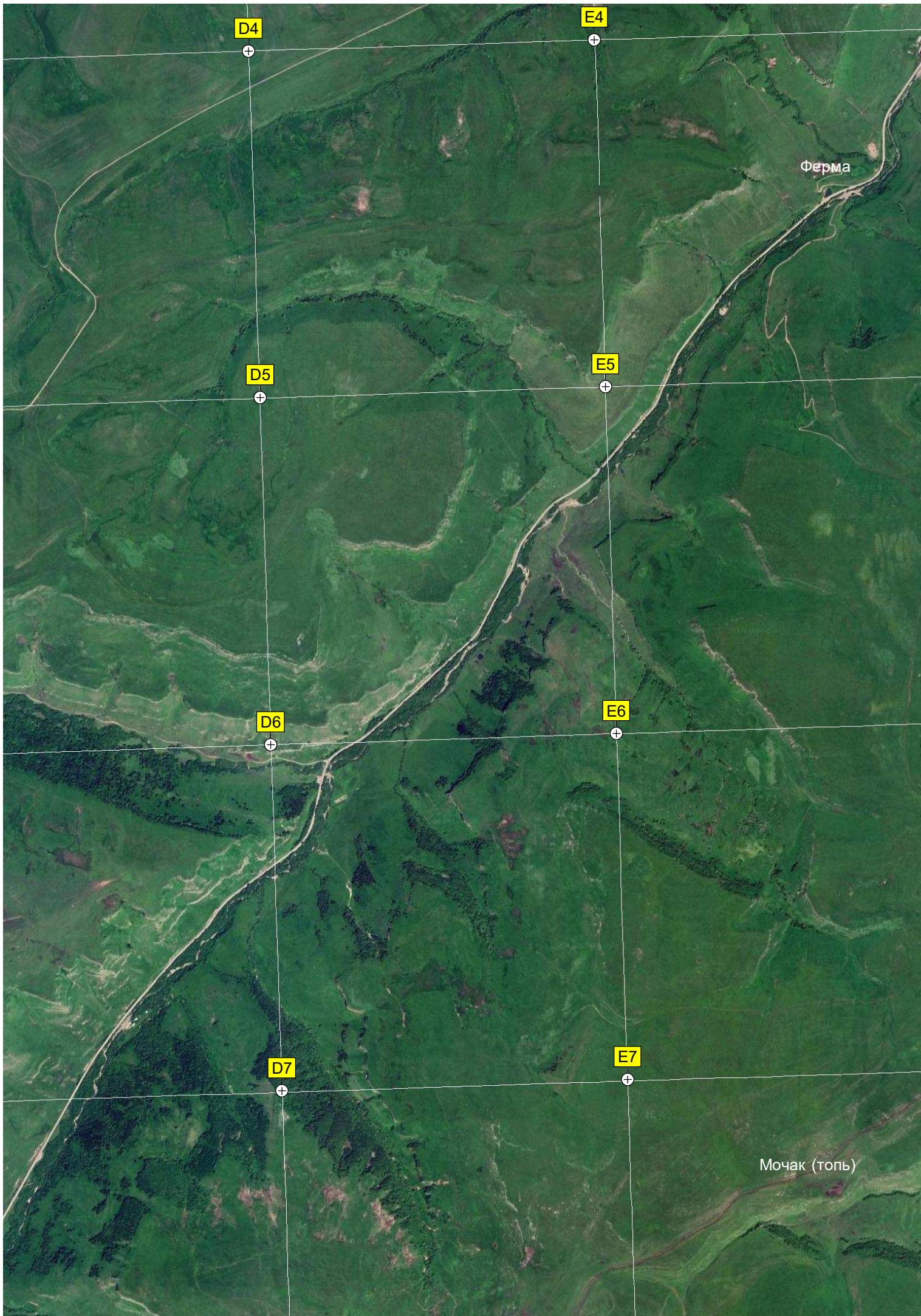




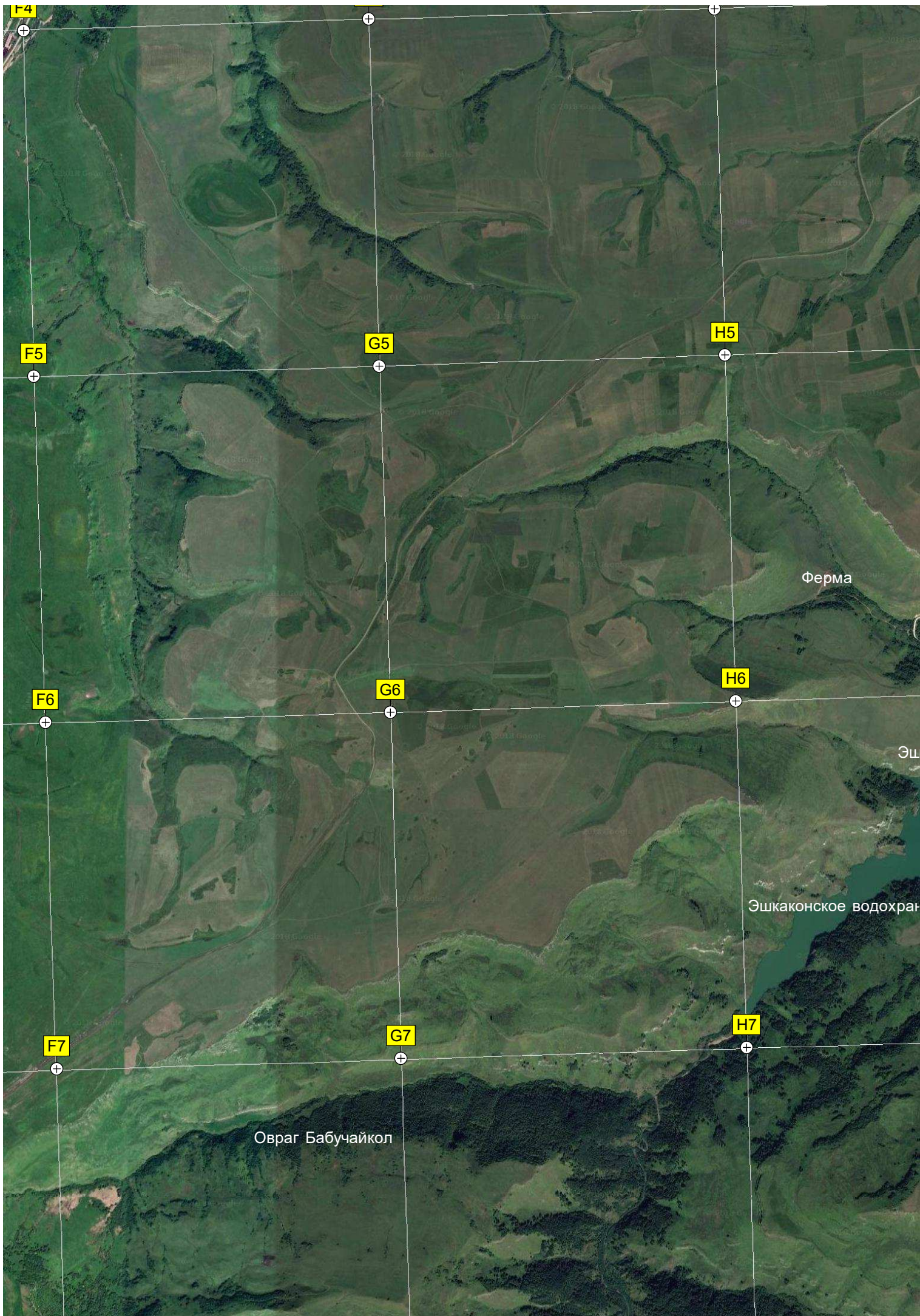




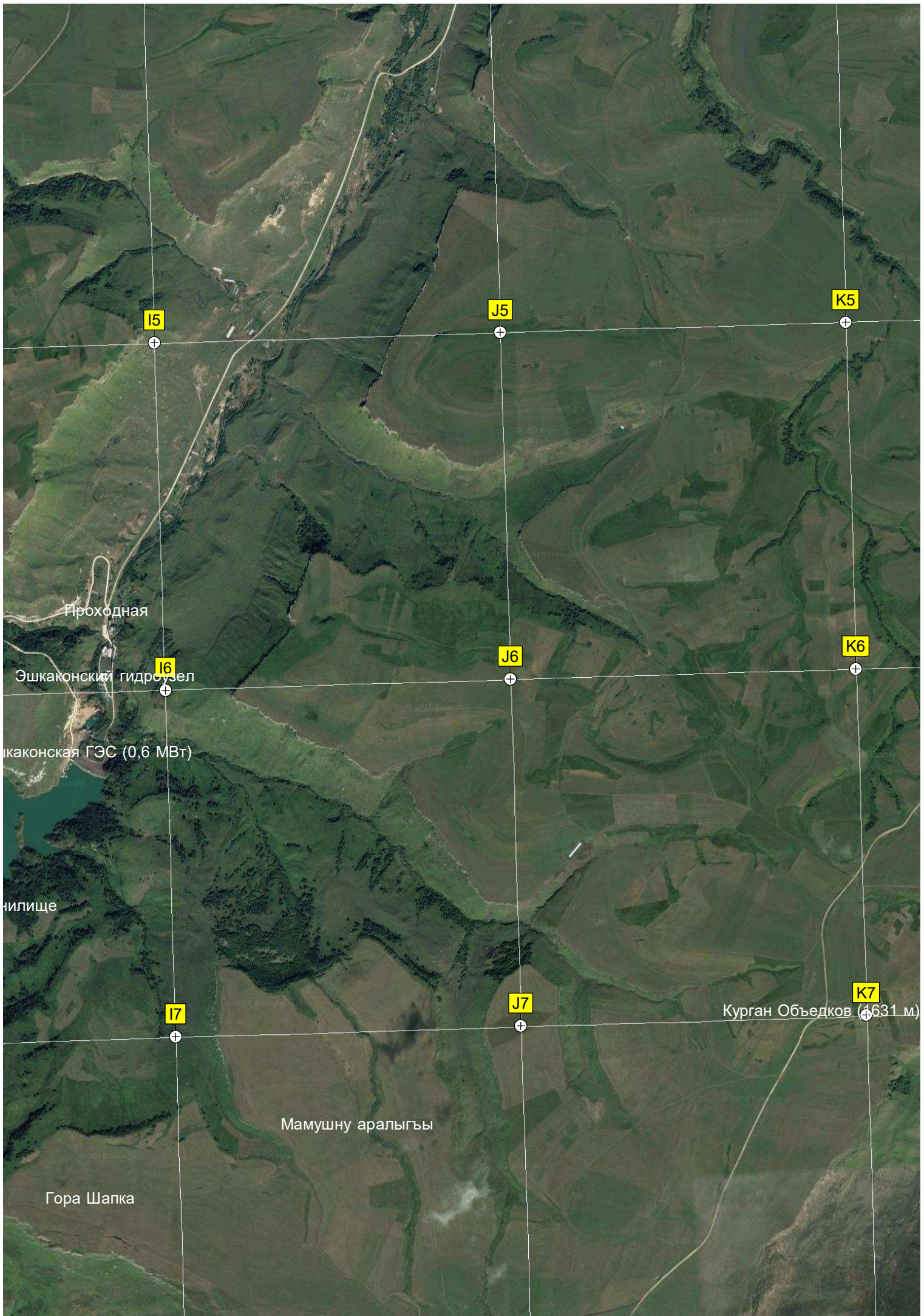




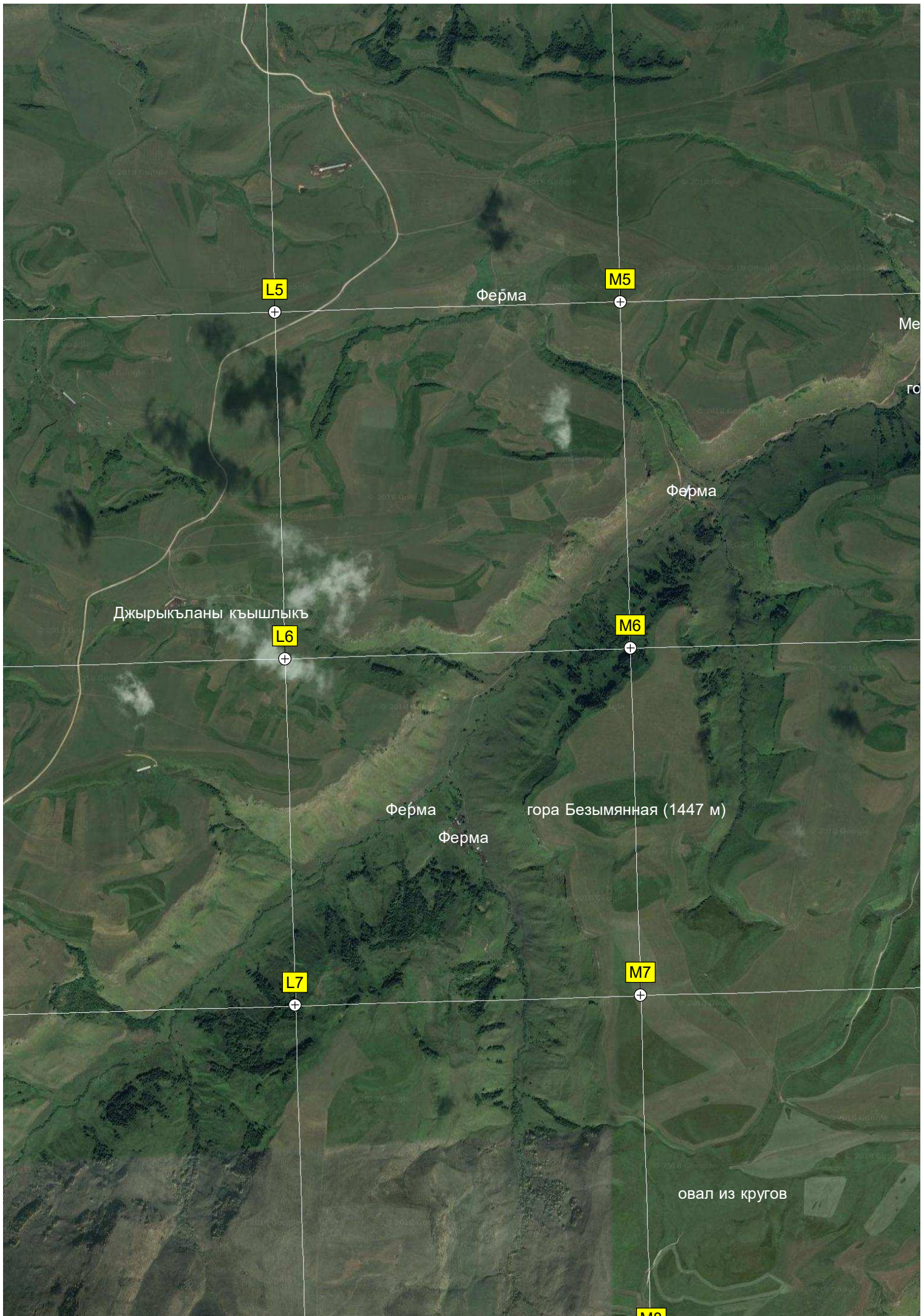
















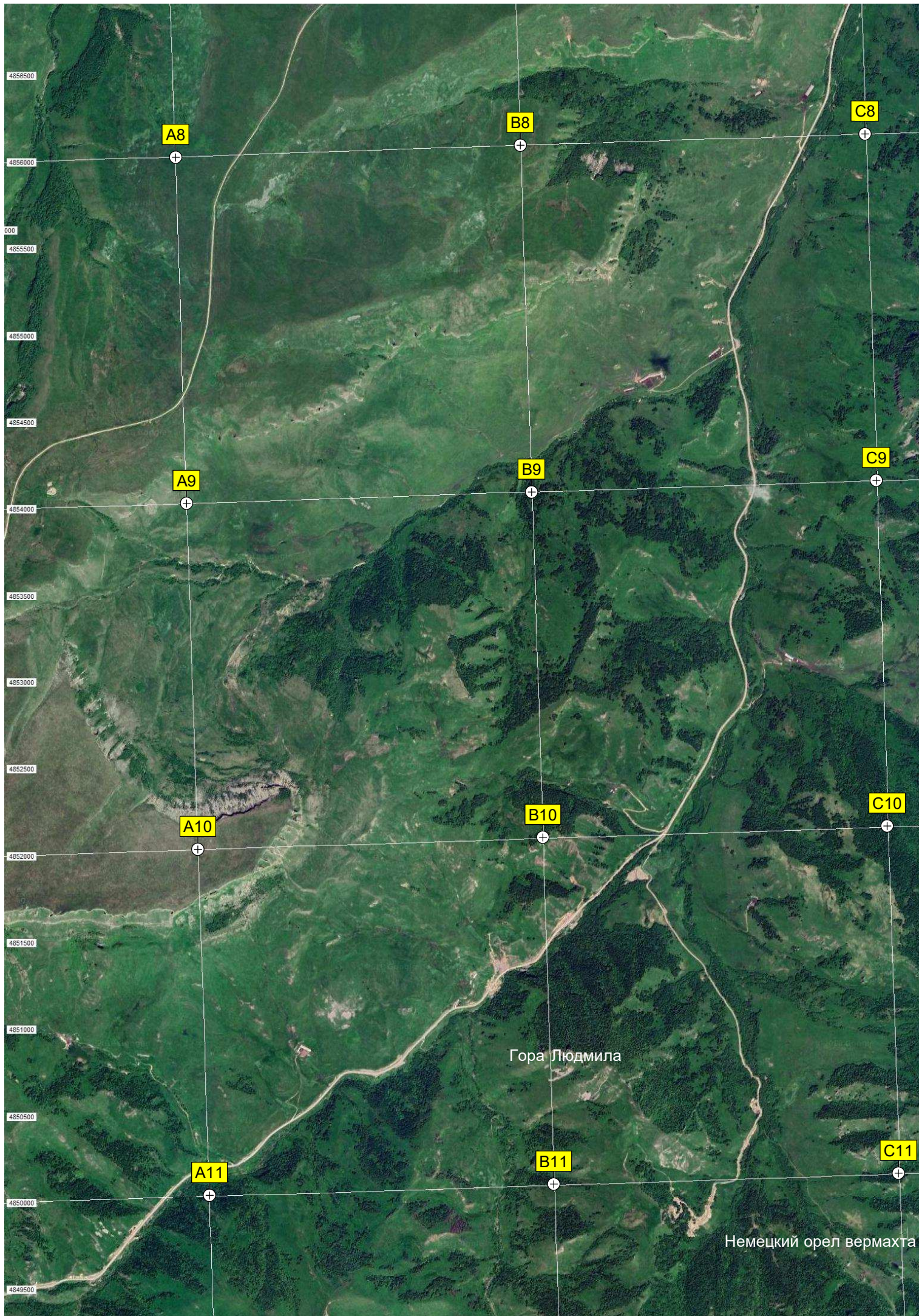




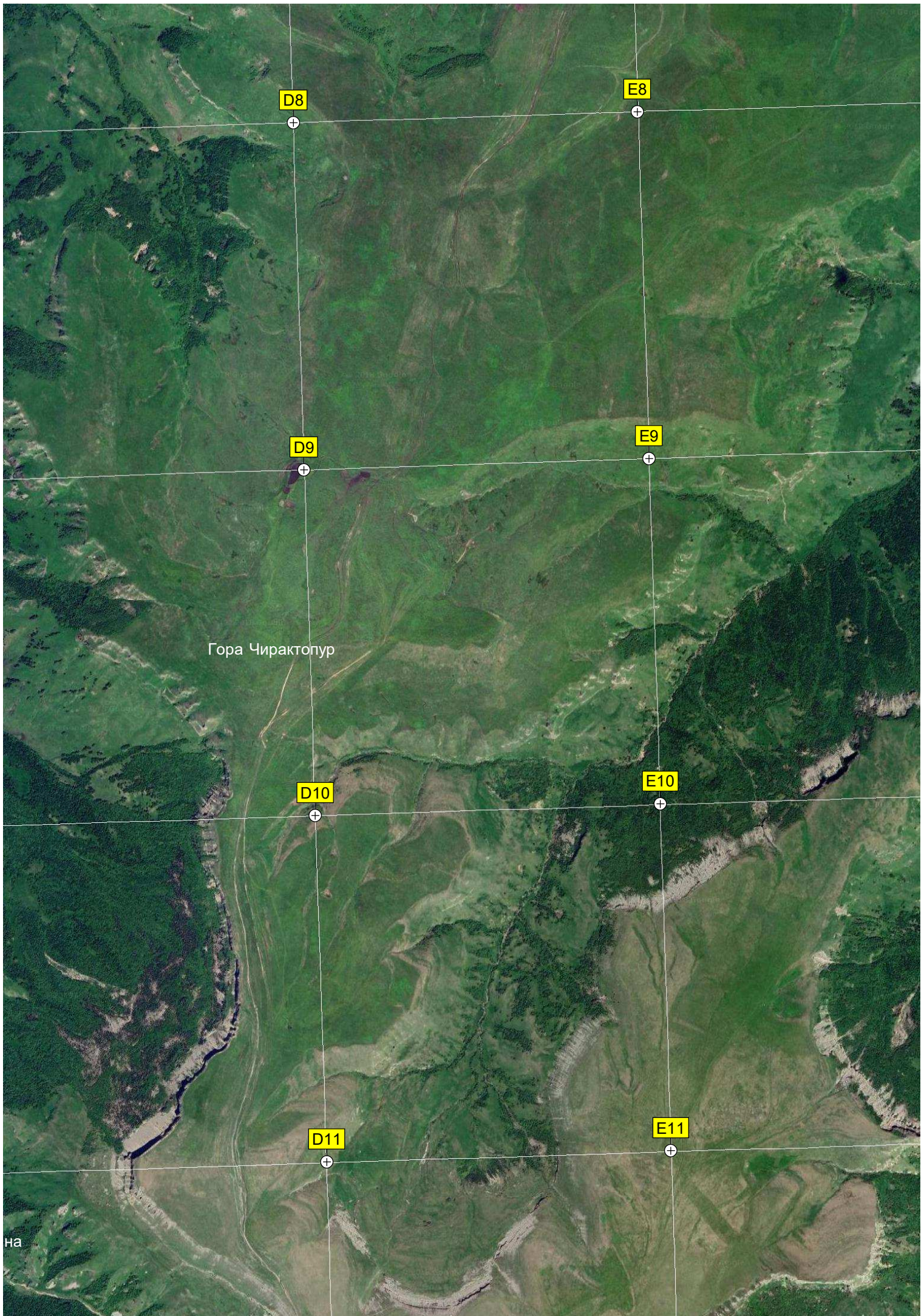








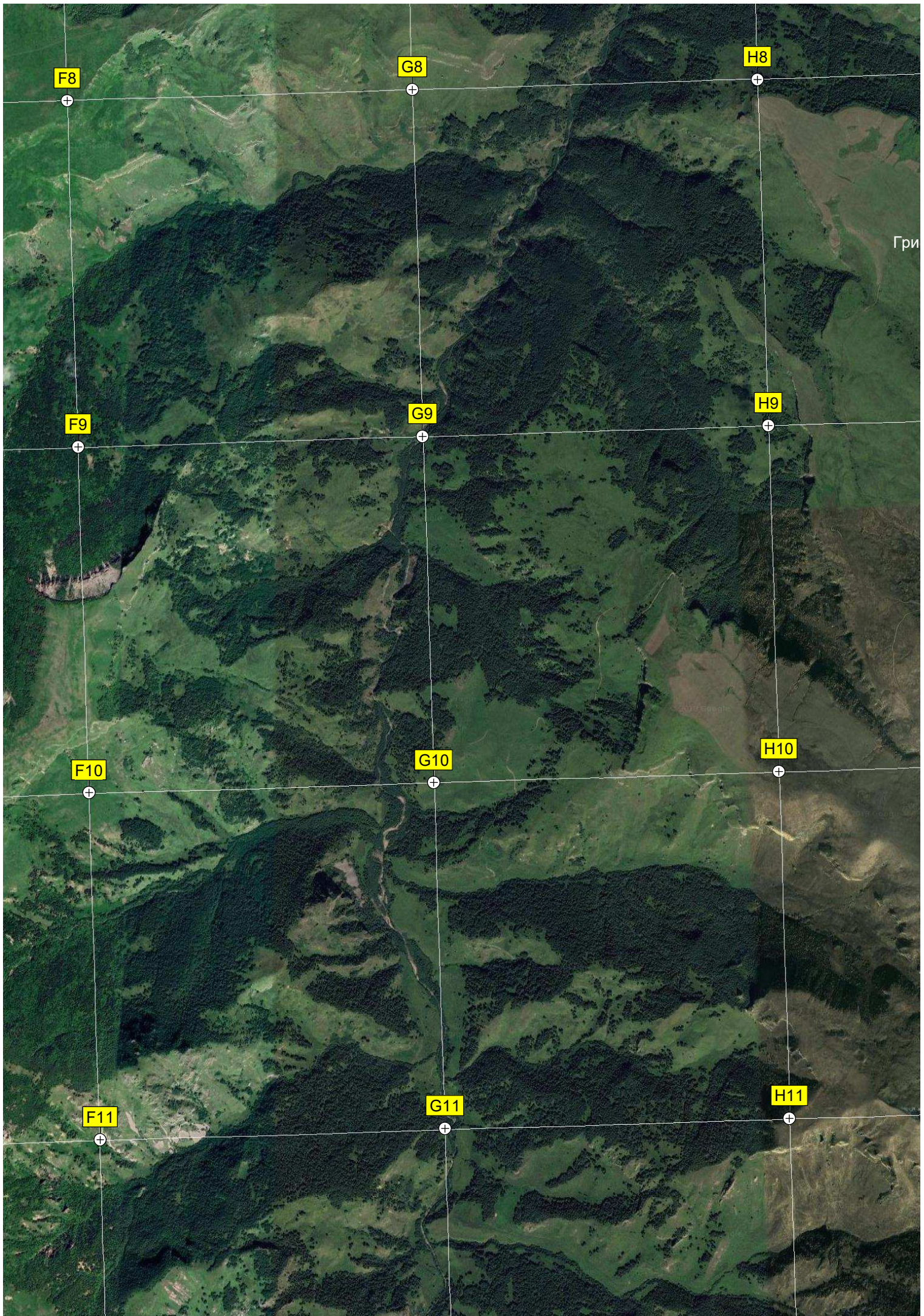




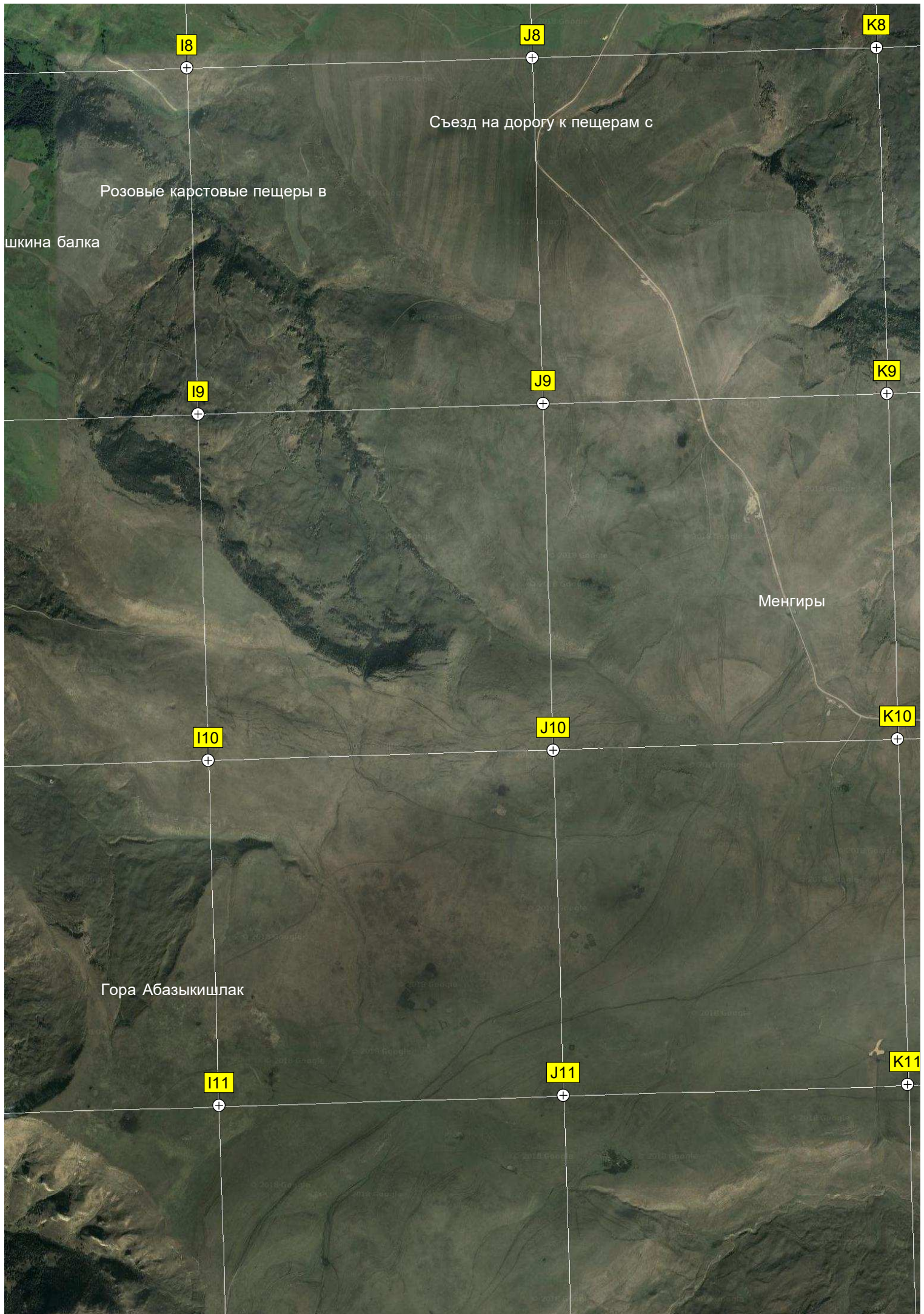
Гора Чирактопур

на

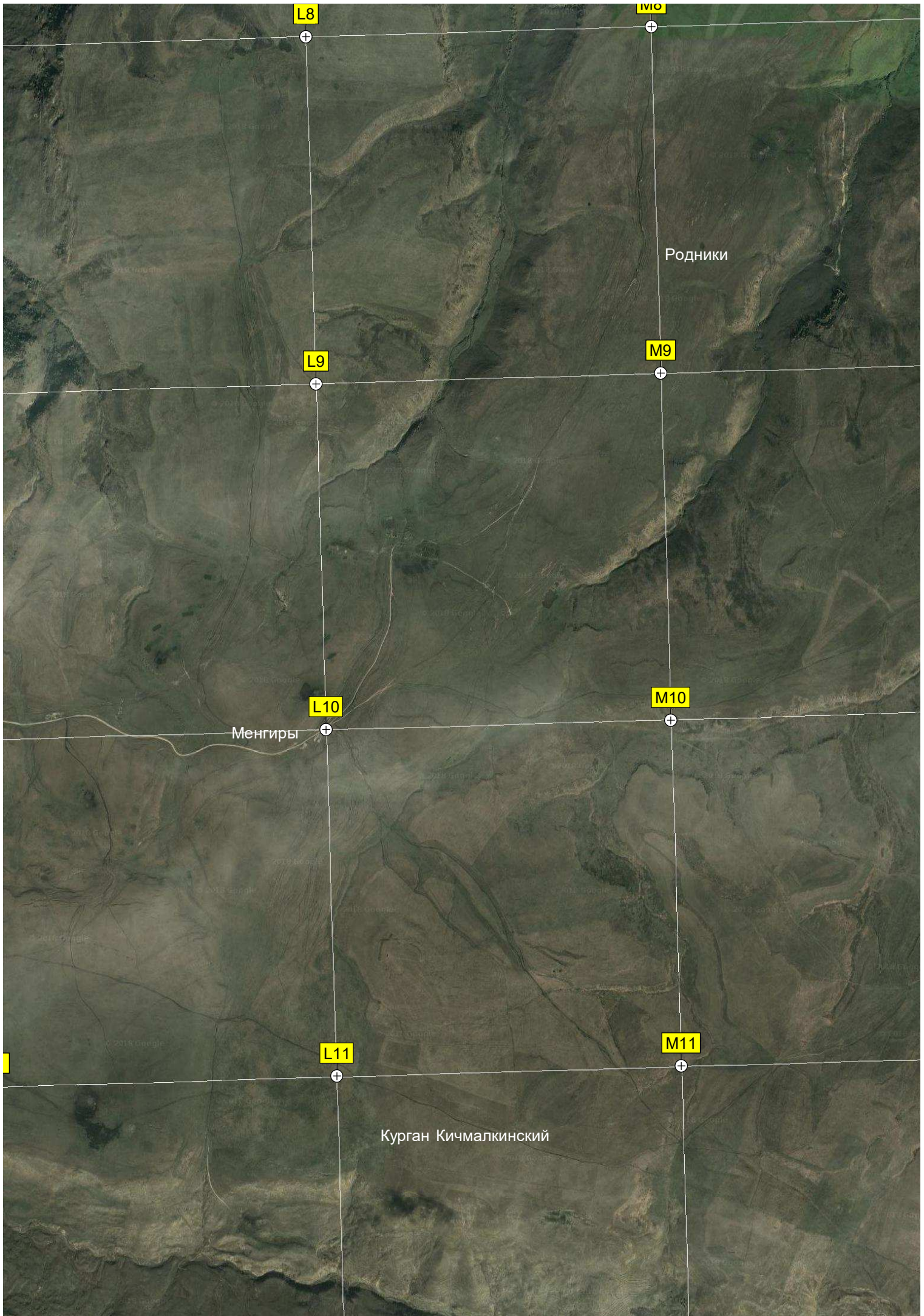




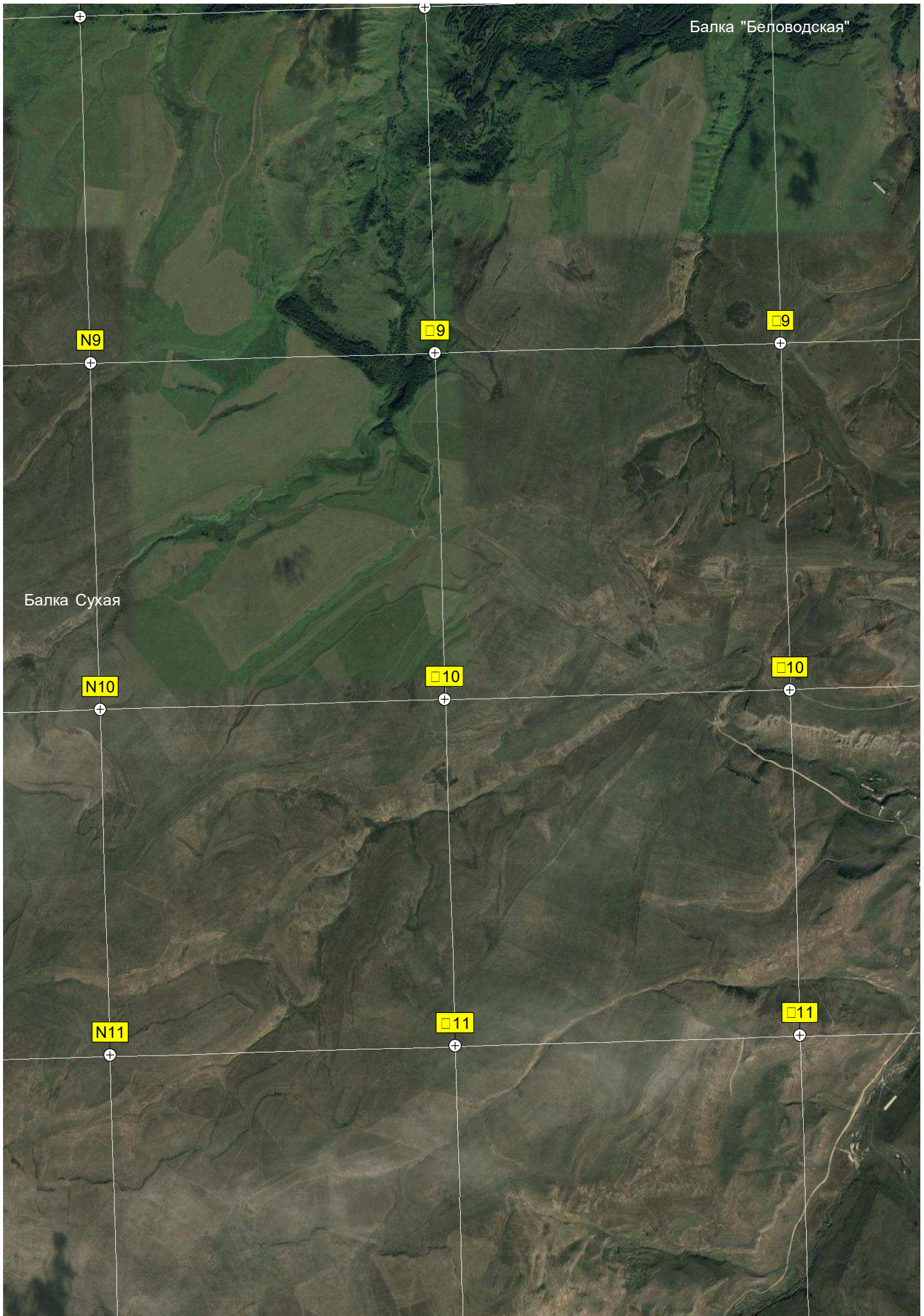












Балка "Беловодская"

N9

9

9

Балка Сухая

N10

10

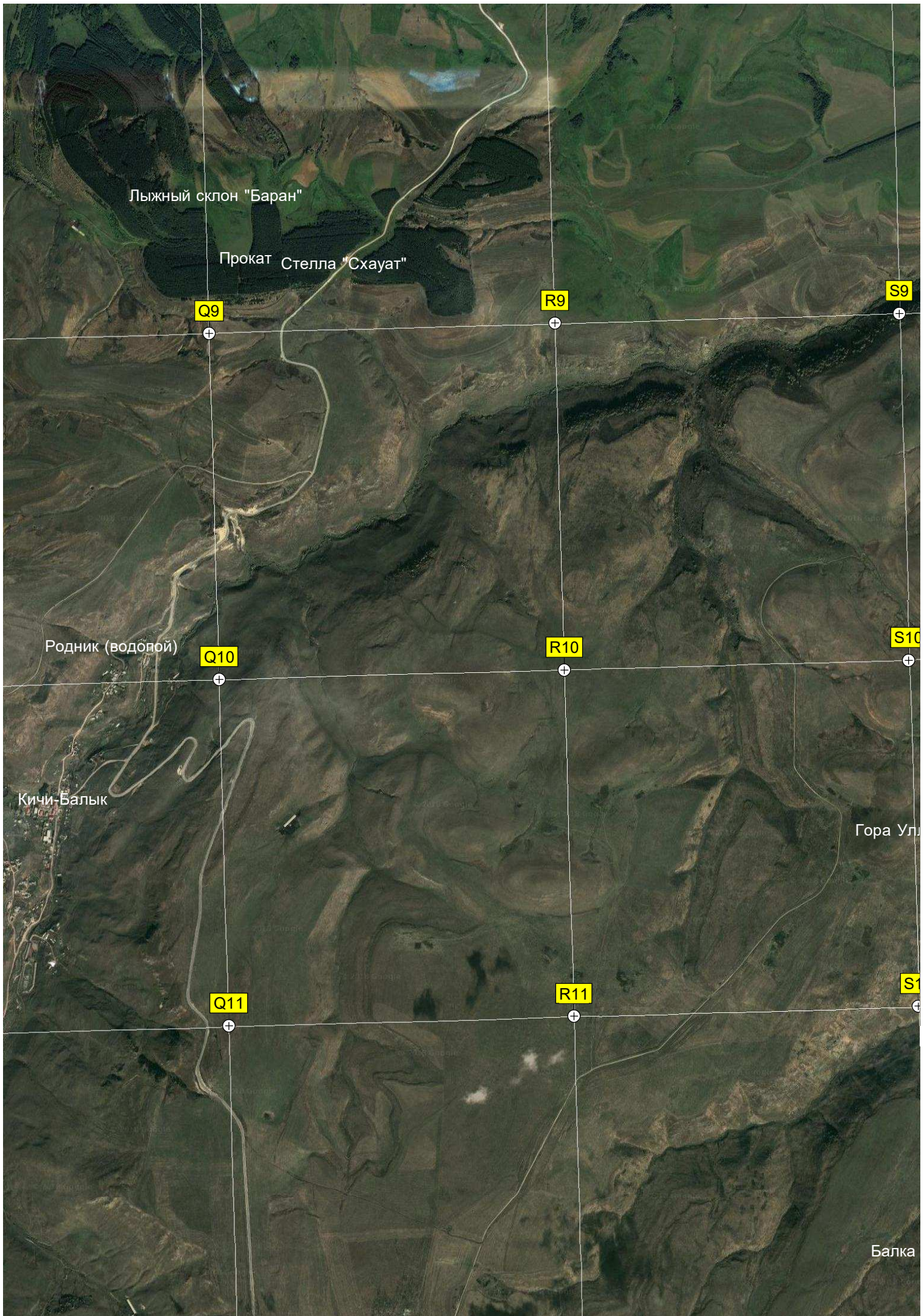
10

N11

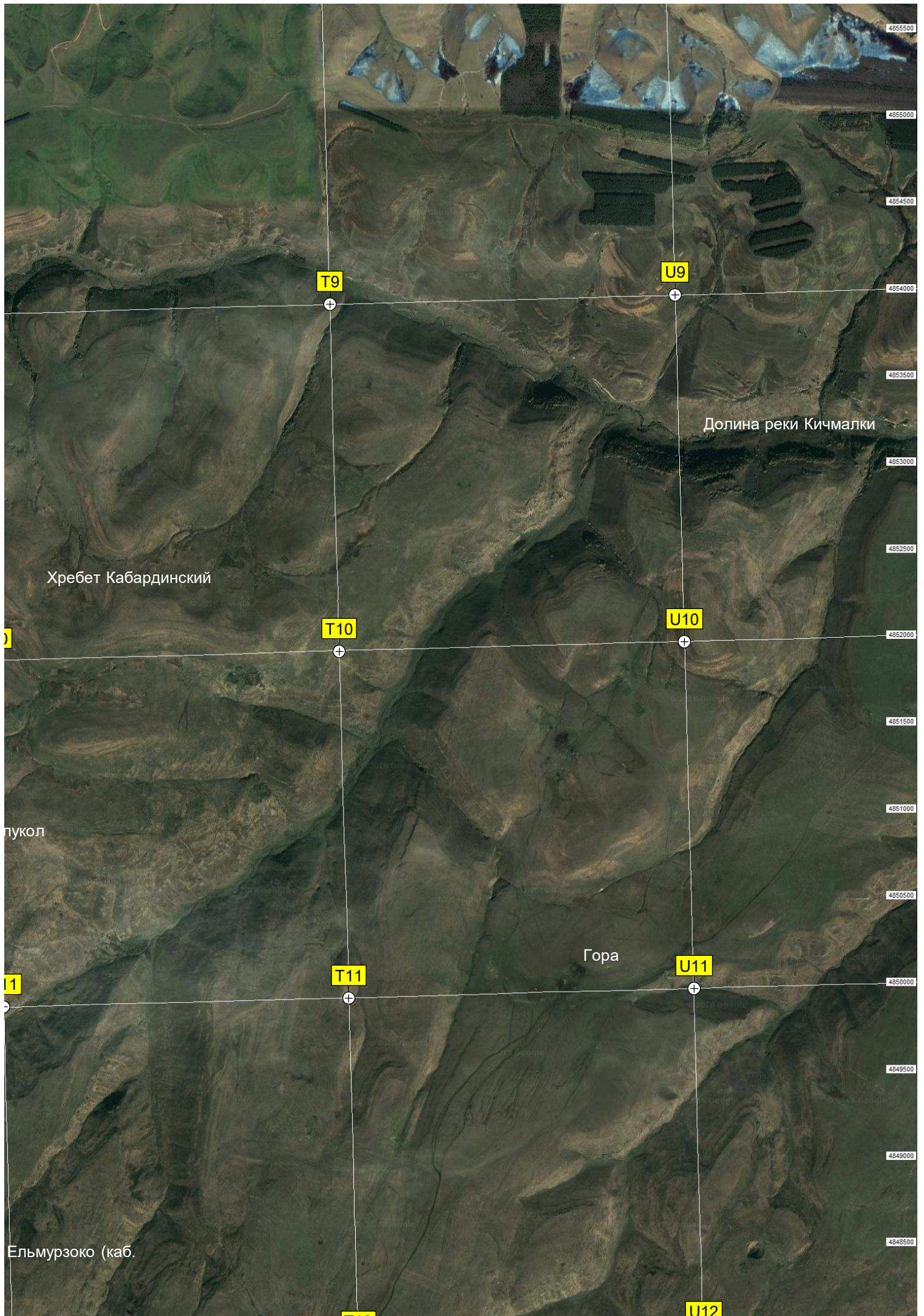
11

11

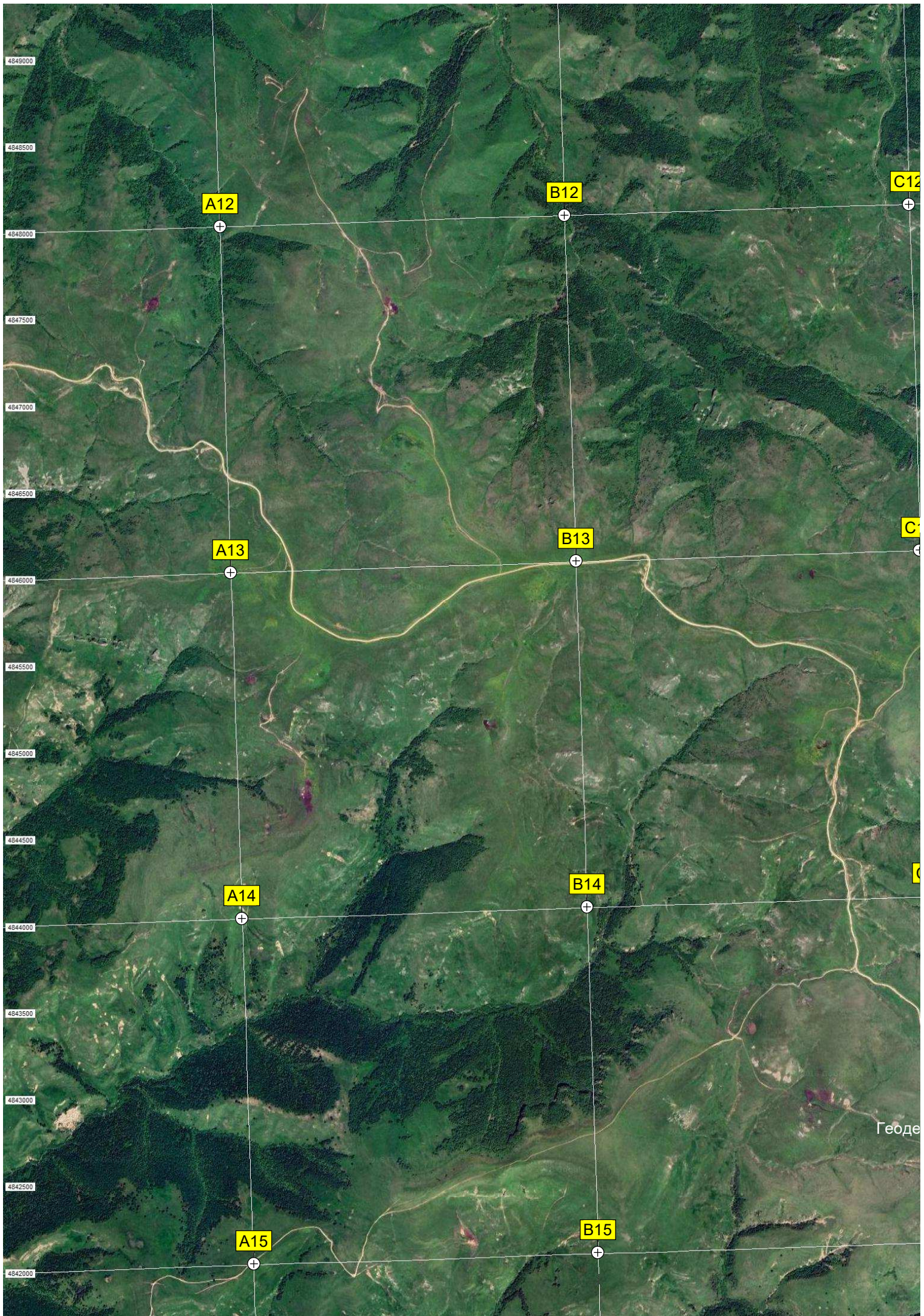




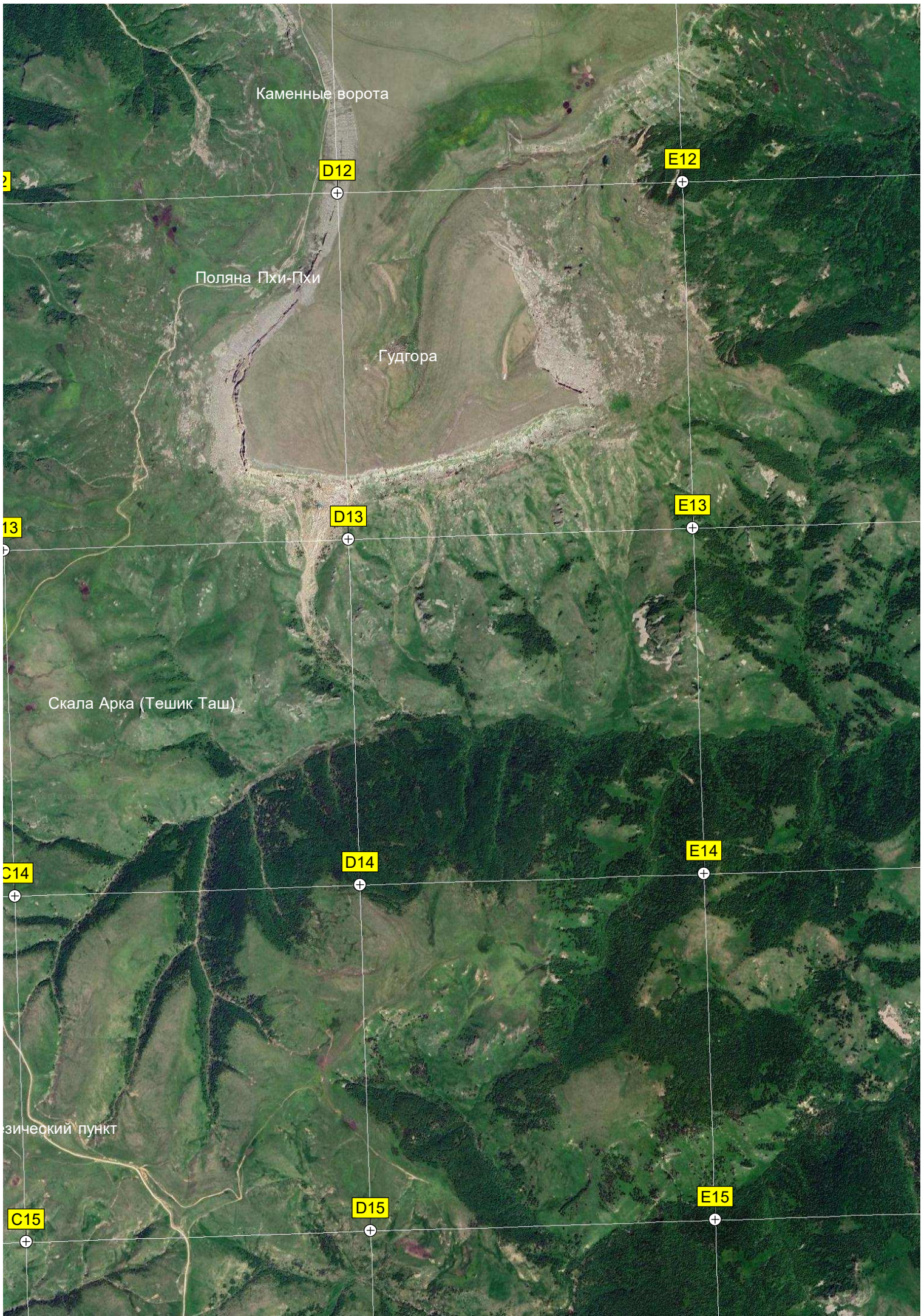












Каменные ворота

D12

E12

Поляна Пхи-Пхи

Гудгора

D13

E13

Скала Арка (Тешик Таш)

D14

E14

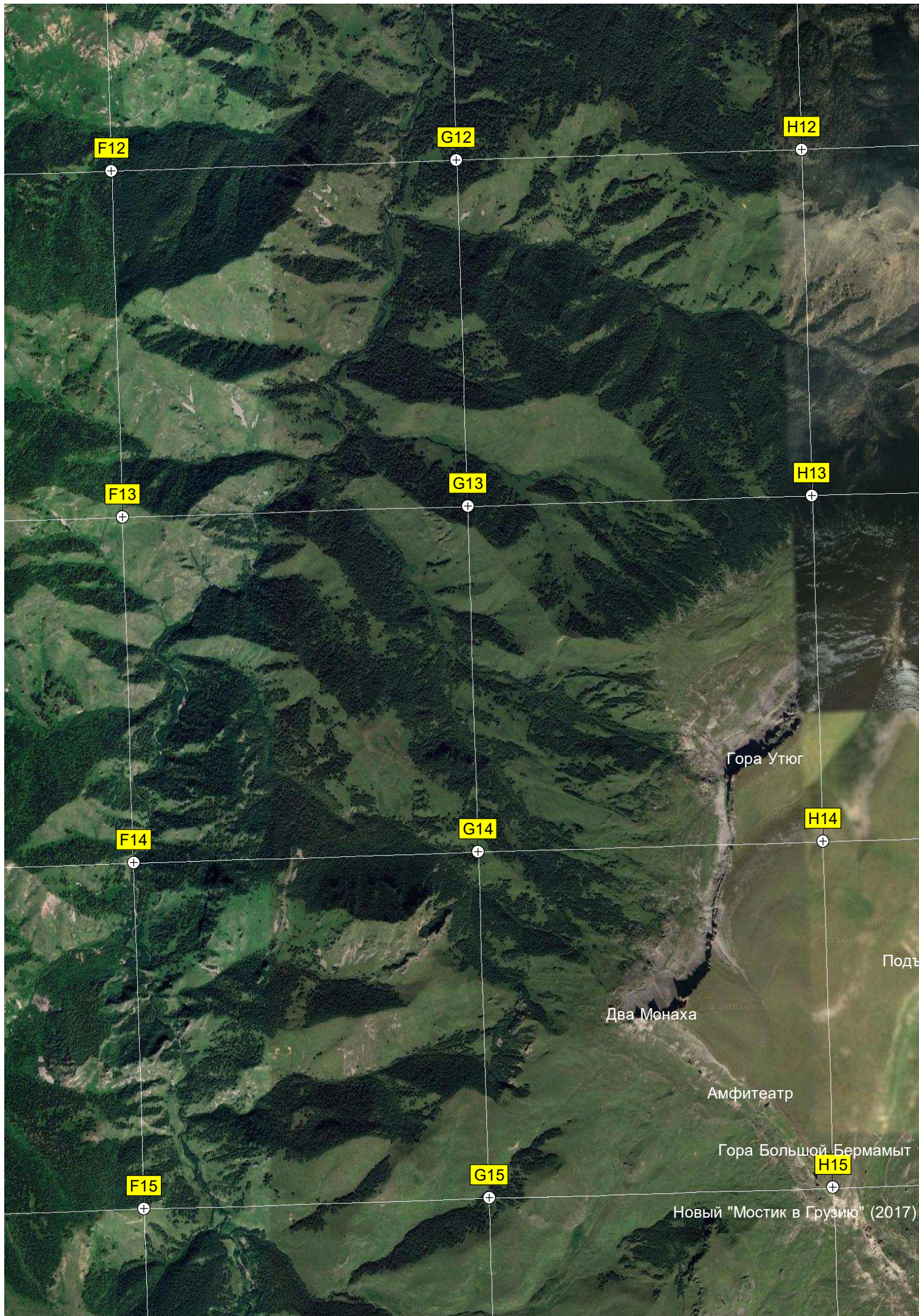
зический пункт

C15

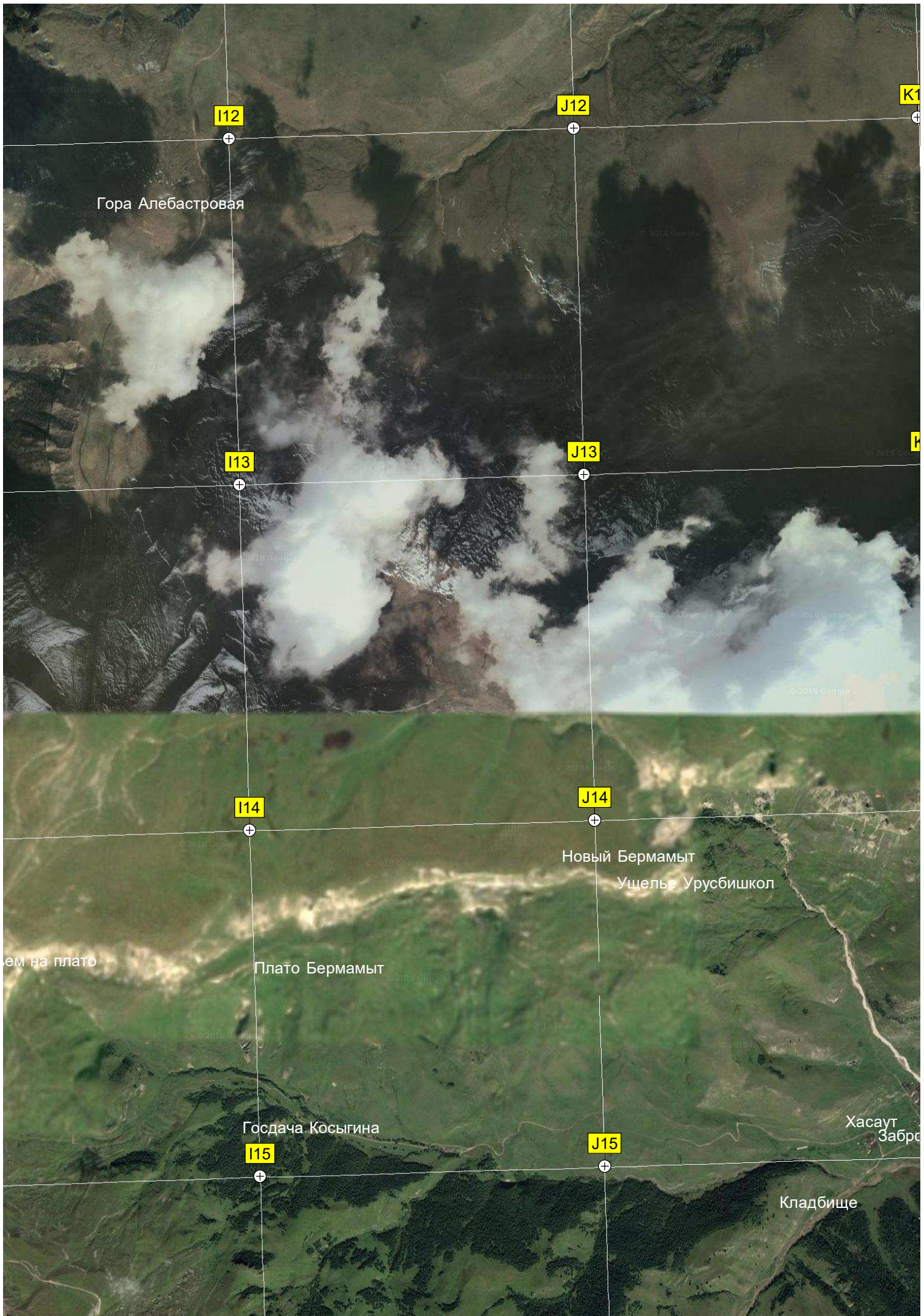
D15

E15

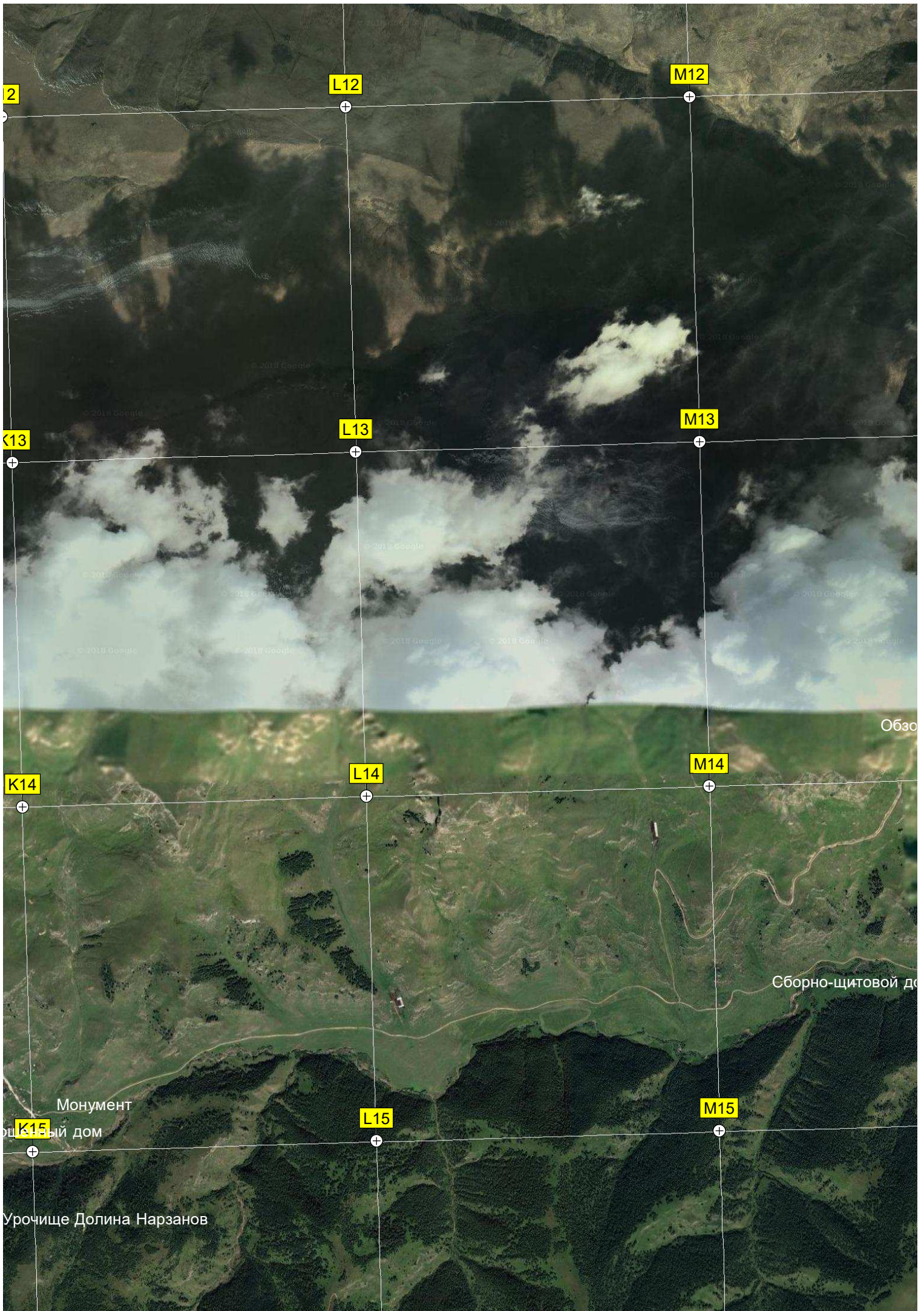

















N12

12

12

N13

13

13

Перевал "Восьмёрка"

Кочара

астрог

рная площадка "Восьмёрка"

N14

14

14

ОМ

N15

15

15



Q12

R12

Q13

R13

Кисловодская Горная площадка IS-N-Кисловодск.

Геодезическая вышка

Метеостанция Нижние станции Кавказская горная

Обзорная площадка Манглай

Кошара

Кошара

Вершина Шатджатмаз (2127 м)

Q14

R14

База

Q15

R15

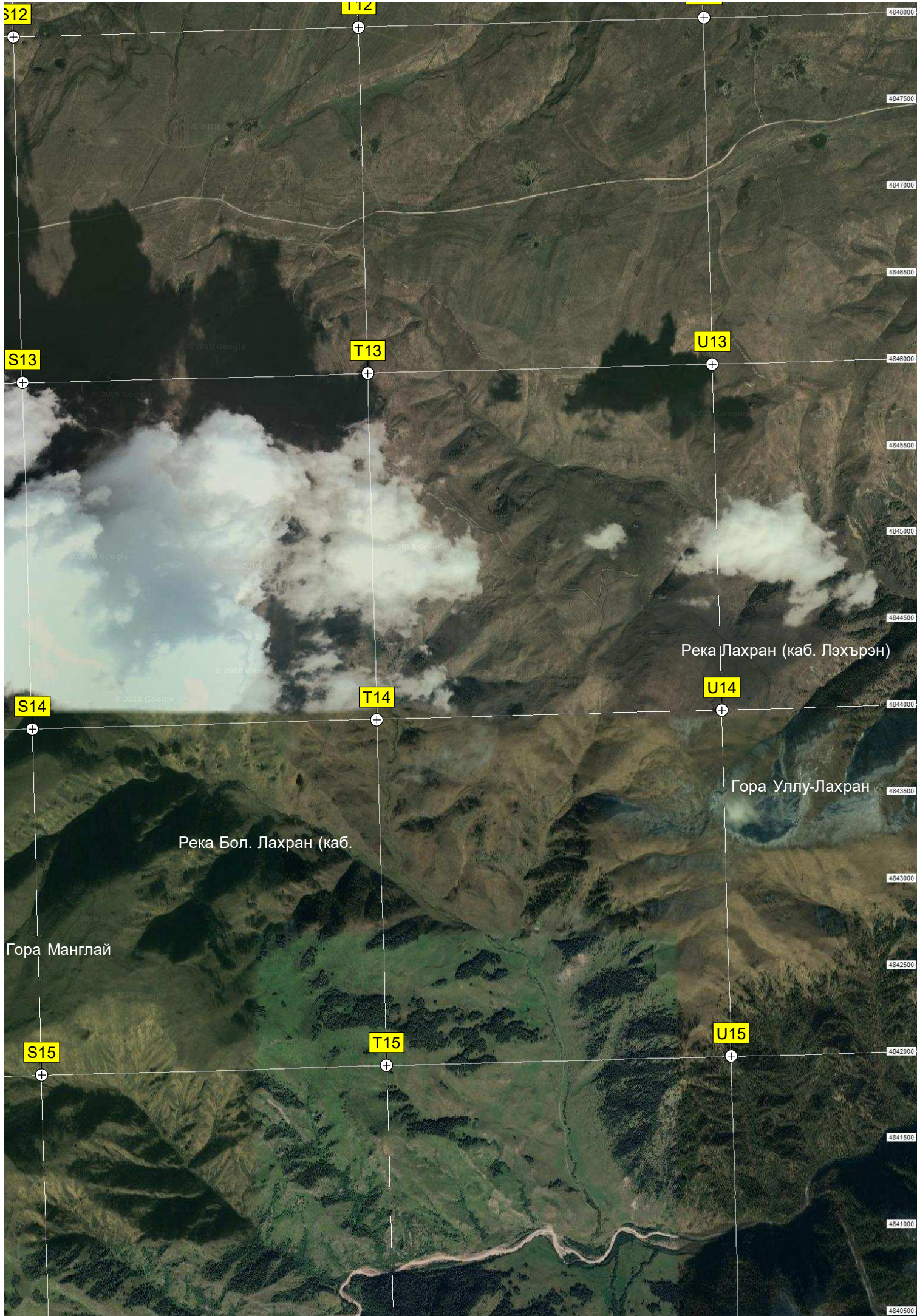
Водопад Шаджатмаз

Посёлок горняков Мушта

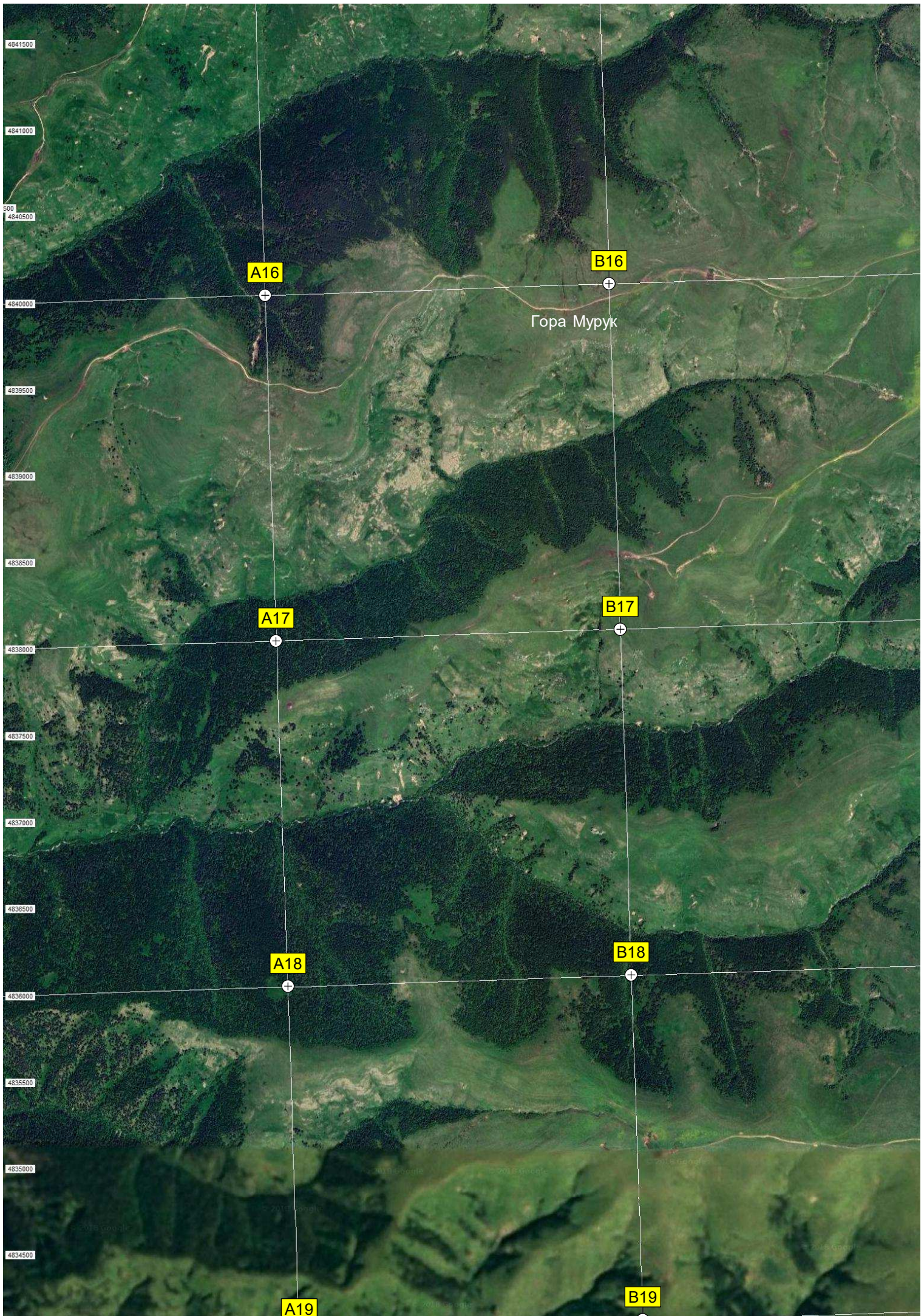
Кафе

Урочище Долина Нарзанов









Гора Мурук

A16

B16

A17

B17

A18

B18

A19

B19





Гора Мамычар

C16

D16

E16

C17

D17

E17

Гора Ачхарсырт

C18

D18

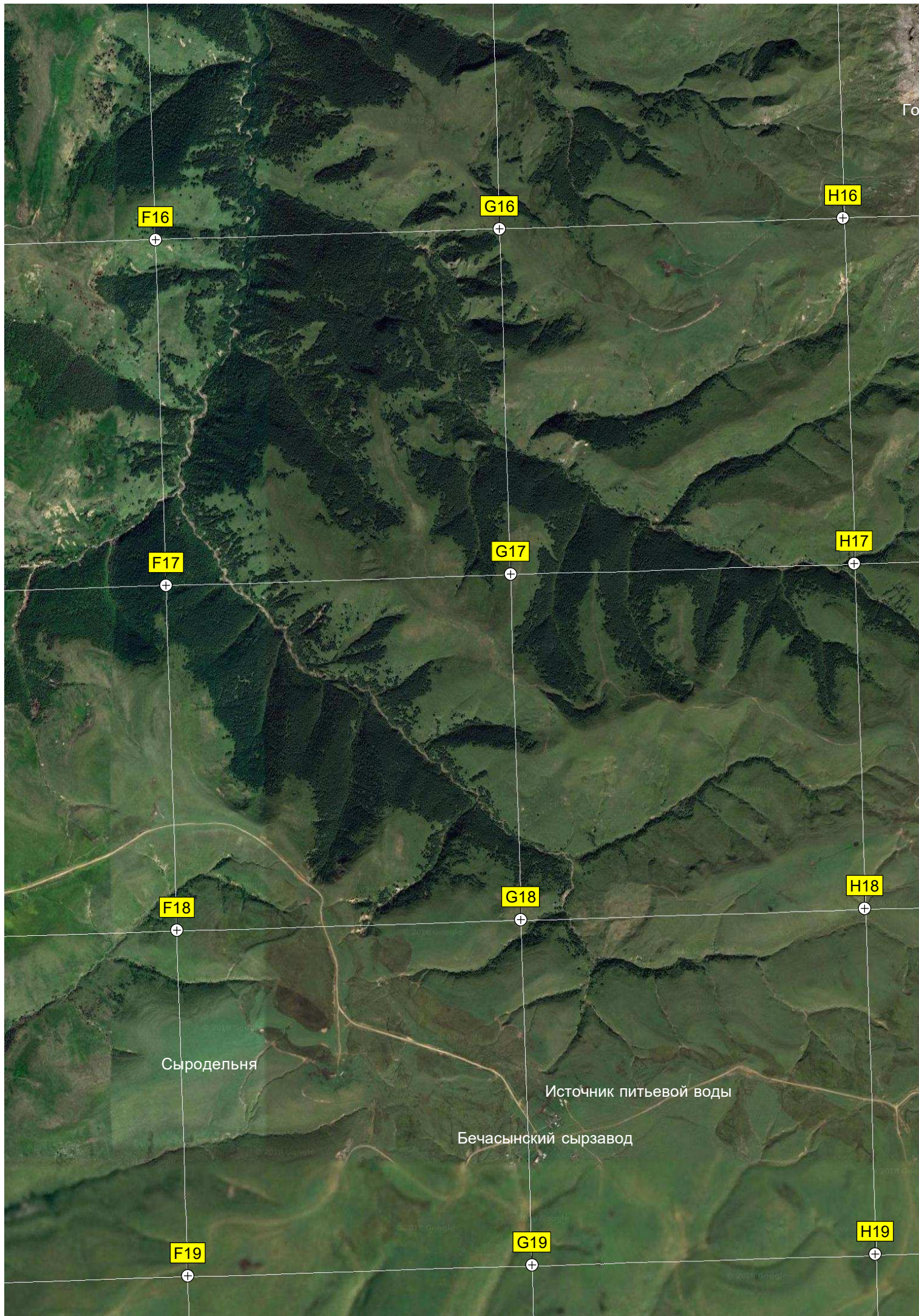
E18

C19

D19

E19







ра Малый Бермамыт

I16

J16

I17

J17

Обвал дороги

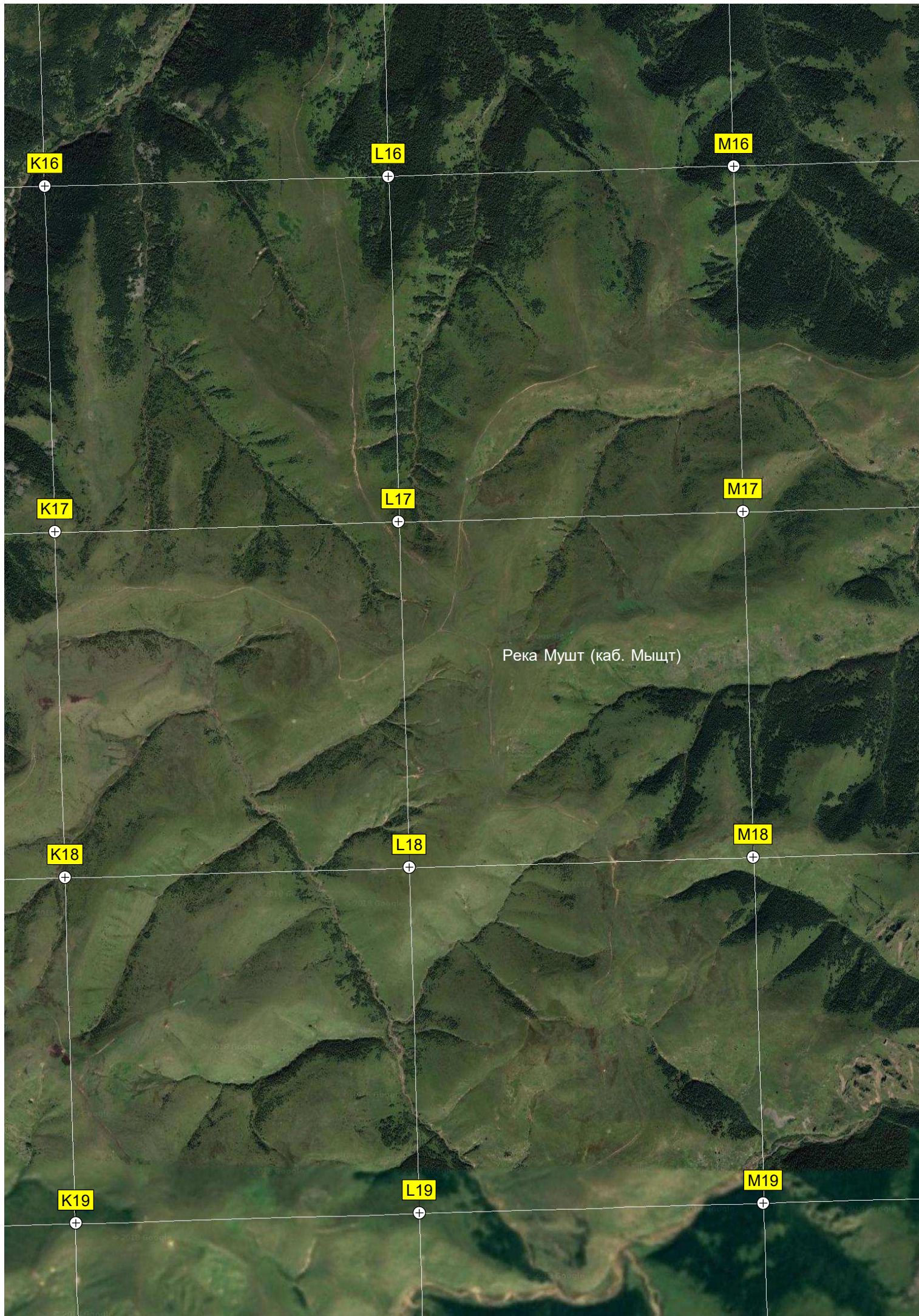
I18

J18

I19

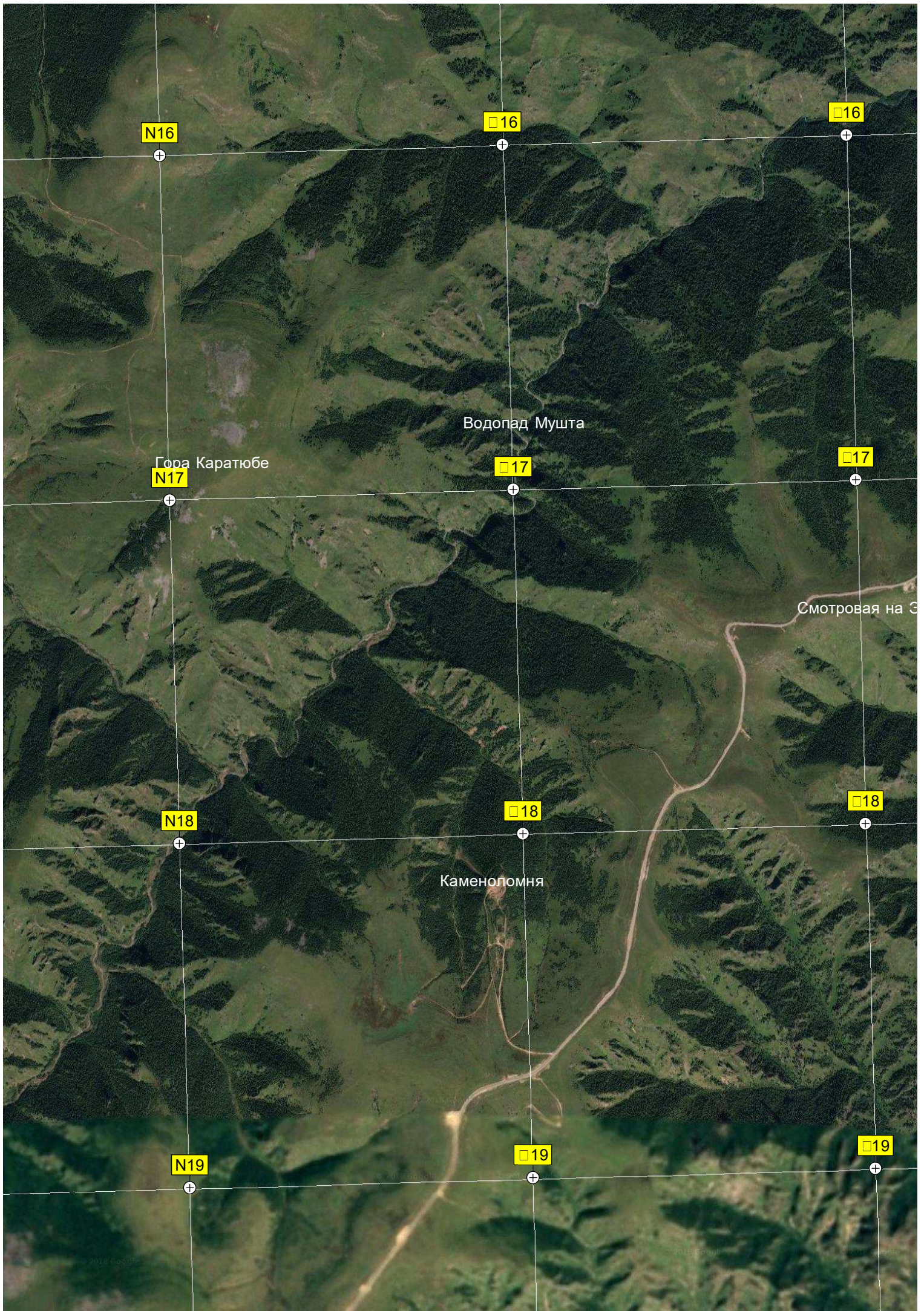
J19



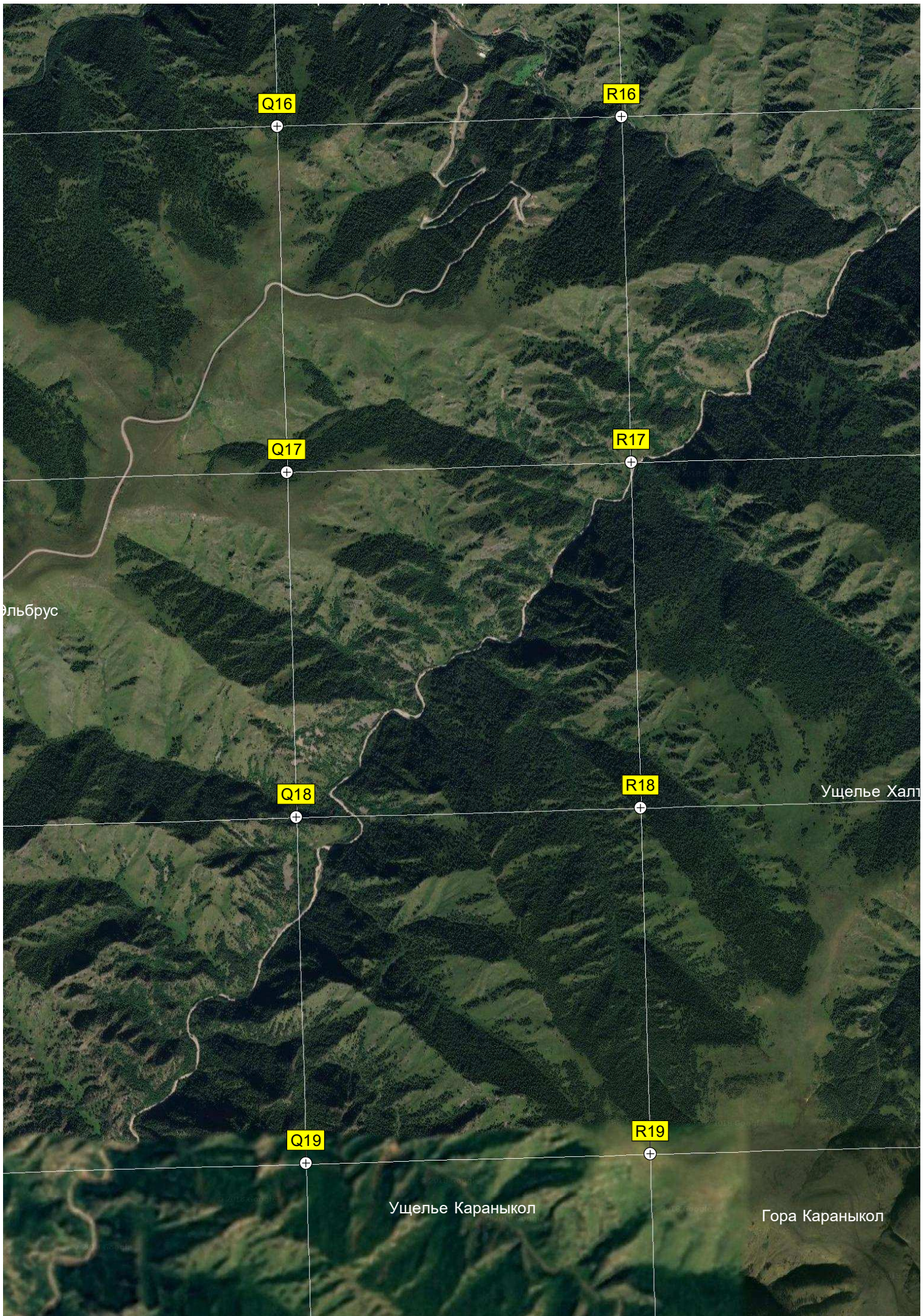


Река Мушт (каб. Мышт)

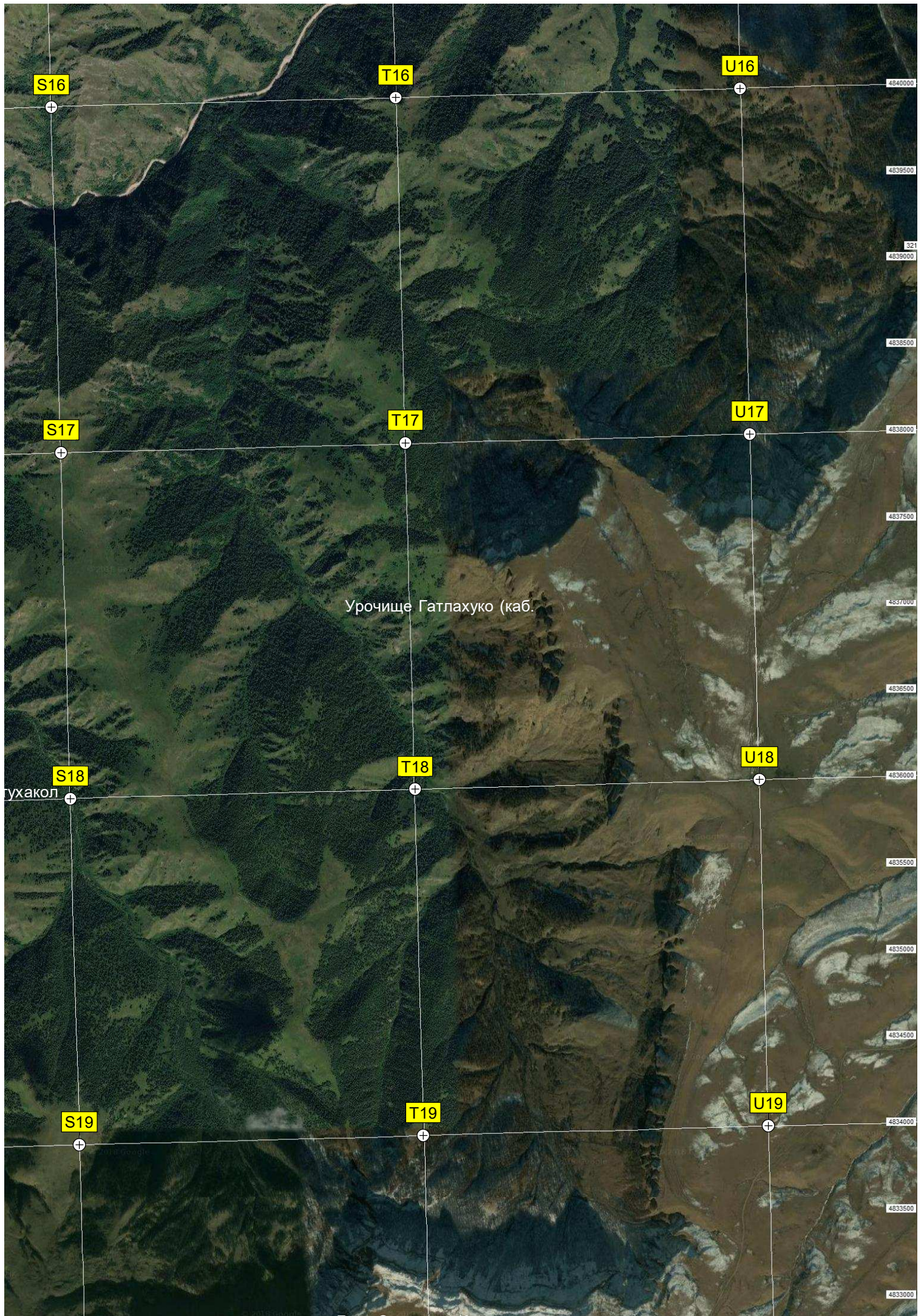












Урочище Гатлахуко (каб.)

Гухакол































Гора Северный Кинжал

