

Обработываемое поле

пос. Романцево, 8

пос. Романцево, 9

Романцево

Баракowski пр

СНТ «Факел-2»

Водокачка

СНТ «Ветеран»

СНТ «Факел»

Бывший лагерь «Огонек» (Мостостроительский лагерь)

Гаражи местного жителя

КПП

Выход

Корпус для обслуживающего персонала

Бассейн

Шалаш

74

70

Круг в лесу

O13

P13

Q13

Радиоцентр

Антенно-мачтовое сооружение

N14

O14

P14

Q14

77

N15

O15

P15

Q15

79

КПП

N16

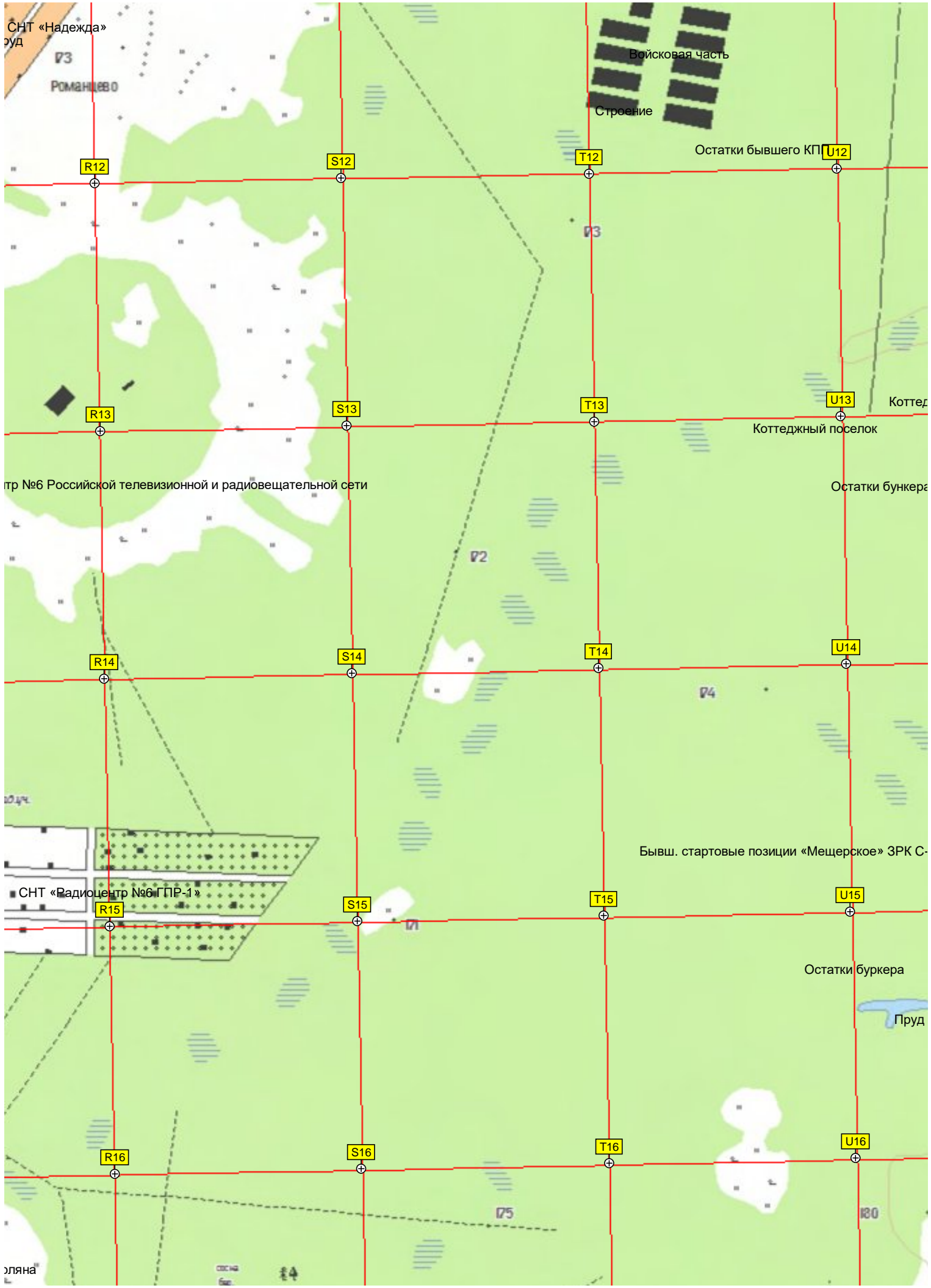
O16

P16

Q16

Пс





СНТ «Надежда» пруд

Р3  
РОМАНЦЕВО

Войсковая часть  
Строение

Остатки бывшего КП U12

R12

S12

T12

R13

S13

T13

U13

Стр №6 Российской телевизионной и радиовещательной сети

Коттеджный поселок

Остатки бункера

R14

S14

T14

U14

поляна

Бывш. стартовые позиции «Мещерское» ЗРК С-

СНТ «Радицентр №6 ГПР-1»

R15

S15

T15

U15

Остатки буркера

Пруд

R16

S16

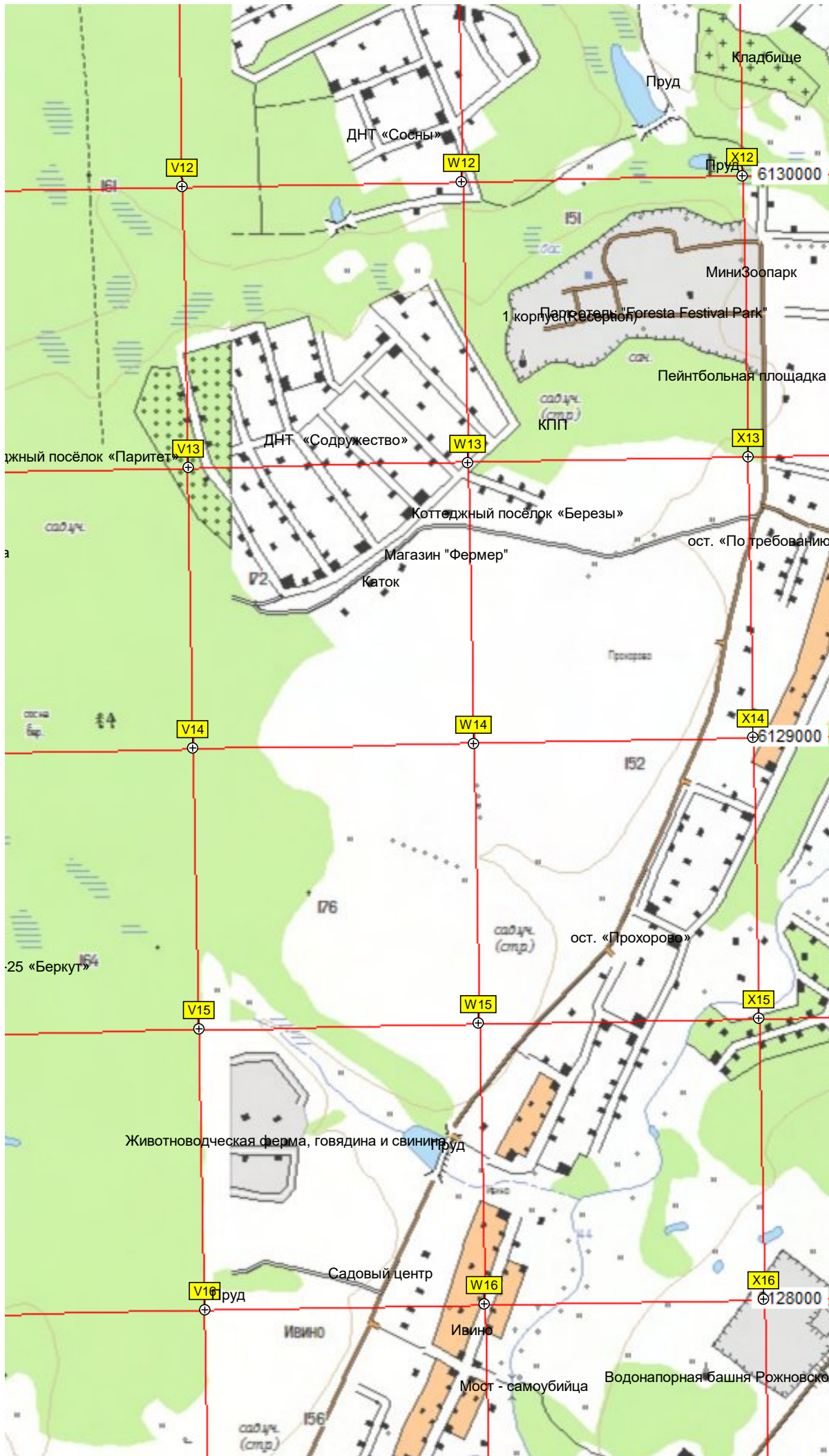
T16

U16

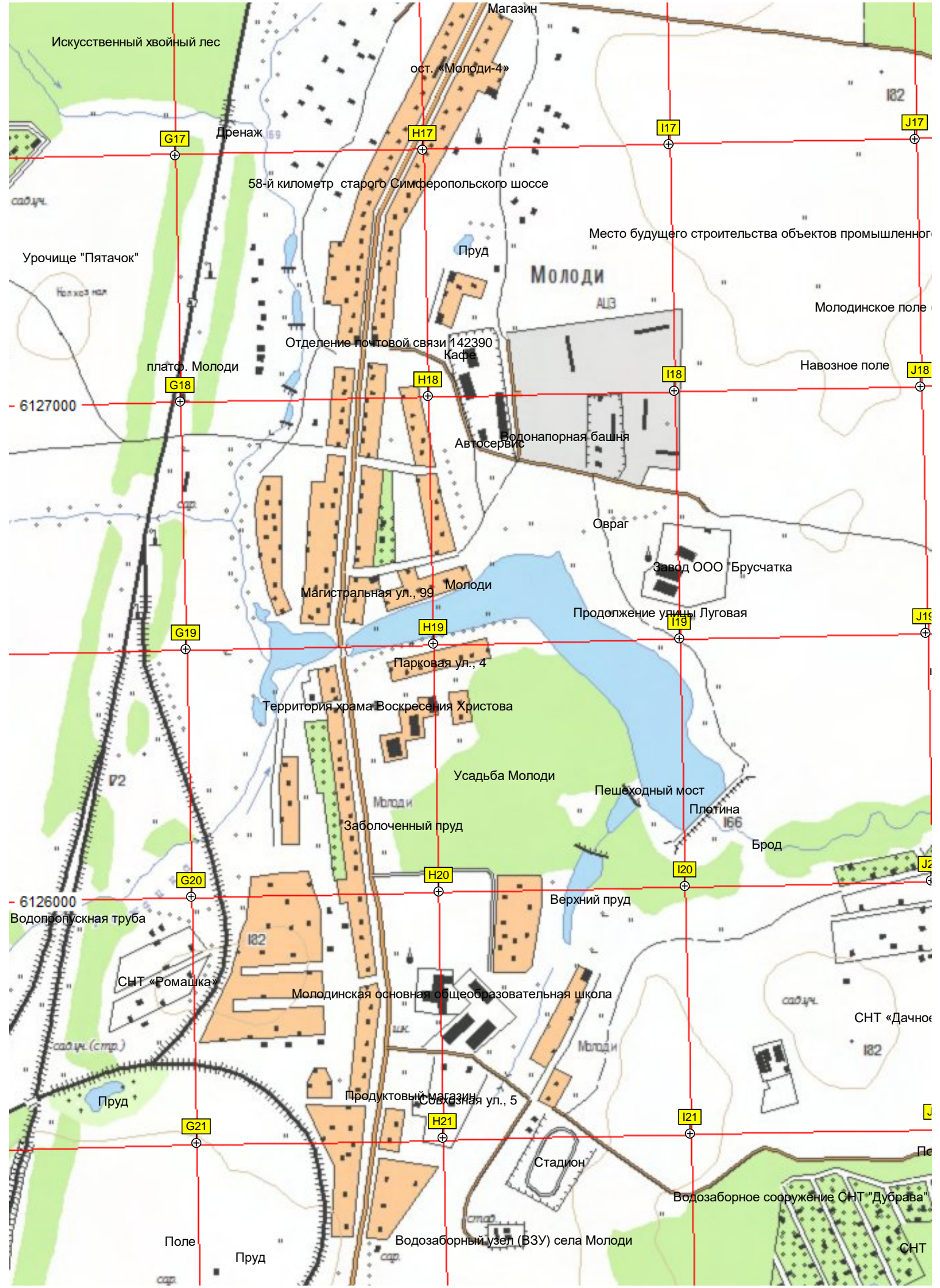
поляна

Р80









Искусственный хвойный лес

Магазин

ост. «Молоди-4»

Дренаж

58-й километр старого Симферопольского шоссе

Урочище "Пятачок"

Пруд

Место будущего строительства объектов промышленног

МОЛОДИ

Молодинское поле

Отделение почтовой связи 142390

Кафе

Навозное поле

плато. Молоди

Автосервис

Водонапорная башня

Овраг

Завод ООО "Брусчатка"

Магистральная ул., 99

Молоди

Продолжение улицы Луговая

Парковая ул., 4

Территория храма Воскресения Христова

Усадьба Молоди

Пешеходный мост

Заболоченный пруд

Плотина

Брод

6126000

Водопропускная труба

Верхний пруд

СНТ «Ромашка»

Молодинская основная общеобразовательная школа

СНТ «Дачное

Пруд

Продуктовый магазин

улицы ул., 5

Стадион

Водозаборное сооружение СНТ "Дубрава"

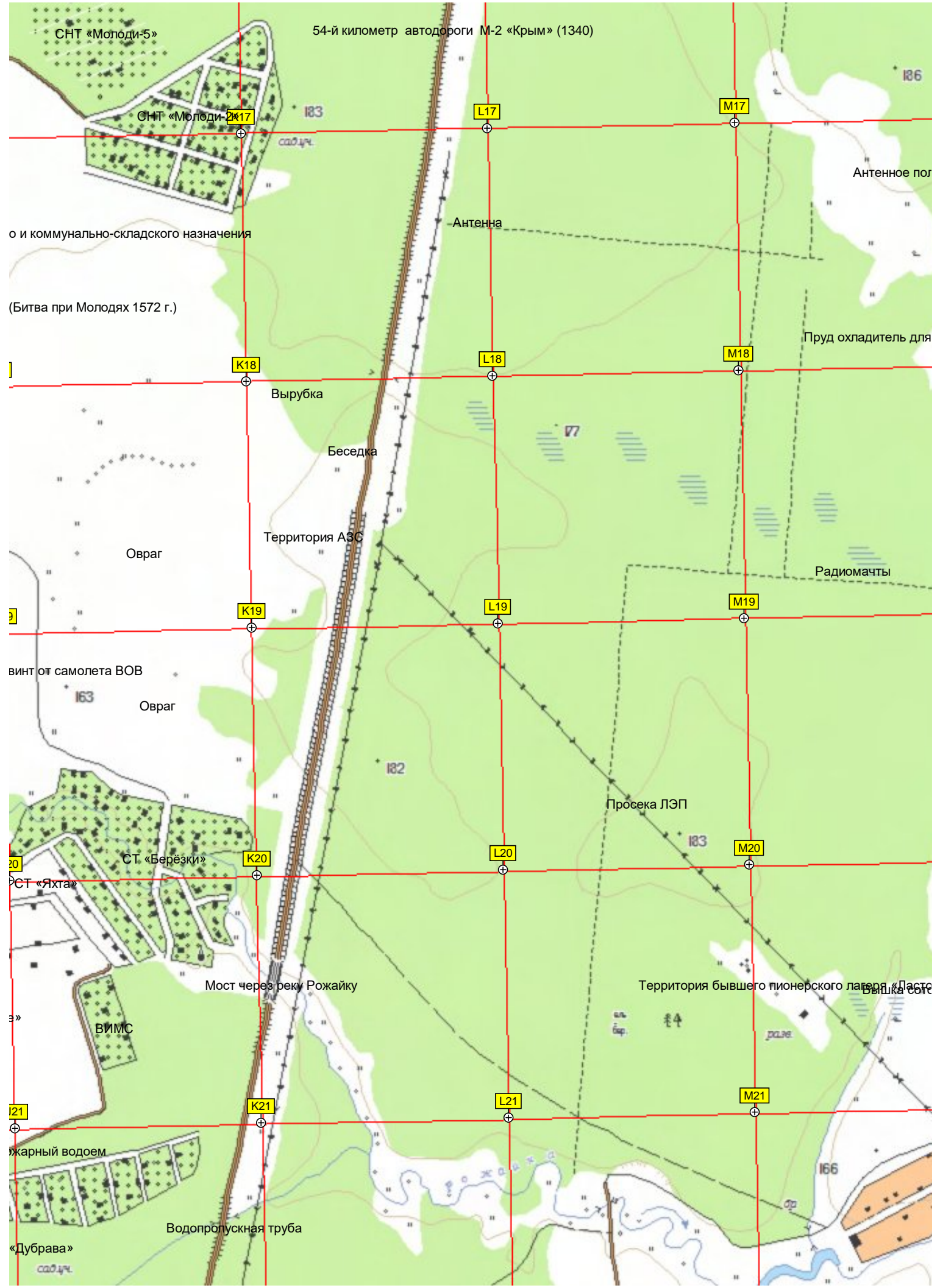
Поле

Водозаборный узел (ВЗУ) села Молоди

Пруд

СНТ





54-й километр автодороги М-2 «Крым» (1340)

СНТ «Молоди-5»

СНТ «Молоди-2»

о и коммунально-складского назначения

(Битва при Молодях 1572 г.)

Вырубка

Беседка

Территория АЗС

Овраг

винт от самолета ВОВ

Овраг

СТ. «Берёзки»

СТ «Яхта»

Мост через реку Рожайку

ВИМС

Территория бывшего пионерского лагеря «Пастух»

Жарный водоем

Водопропускная труба

«Дубрава»

Антенное поле

Пруд охладитель для

Радиомачты

Просека ЛЭП

Вышка сотовой связи



Вырубка в лесу

N17

O17

P17

Q17

Территория войсковой части 54282

аппаратуры передатчика

N18

O18

P18

Q18

167

N19

O19

P19

Q19

N20

O20

P20

Q20

станции связи МегаФона

N21

O21

P21

Q21

Пешеходный мост через р. Рожайку

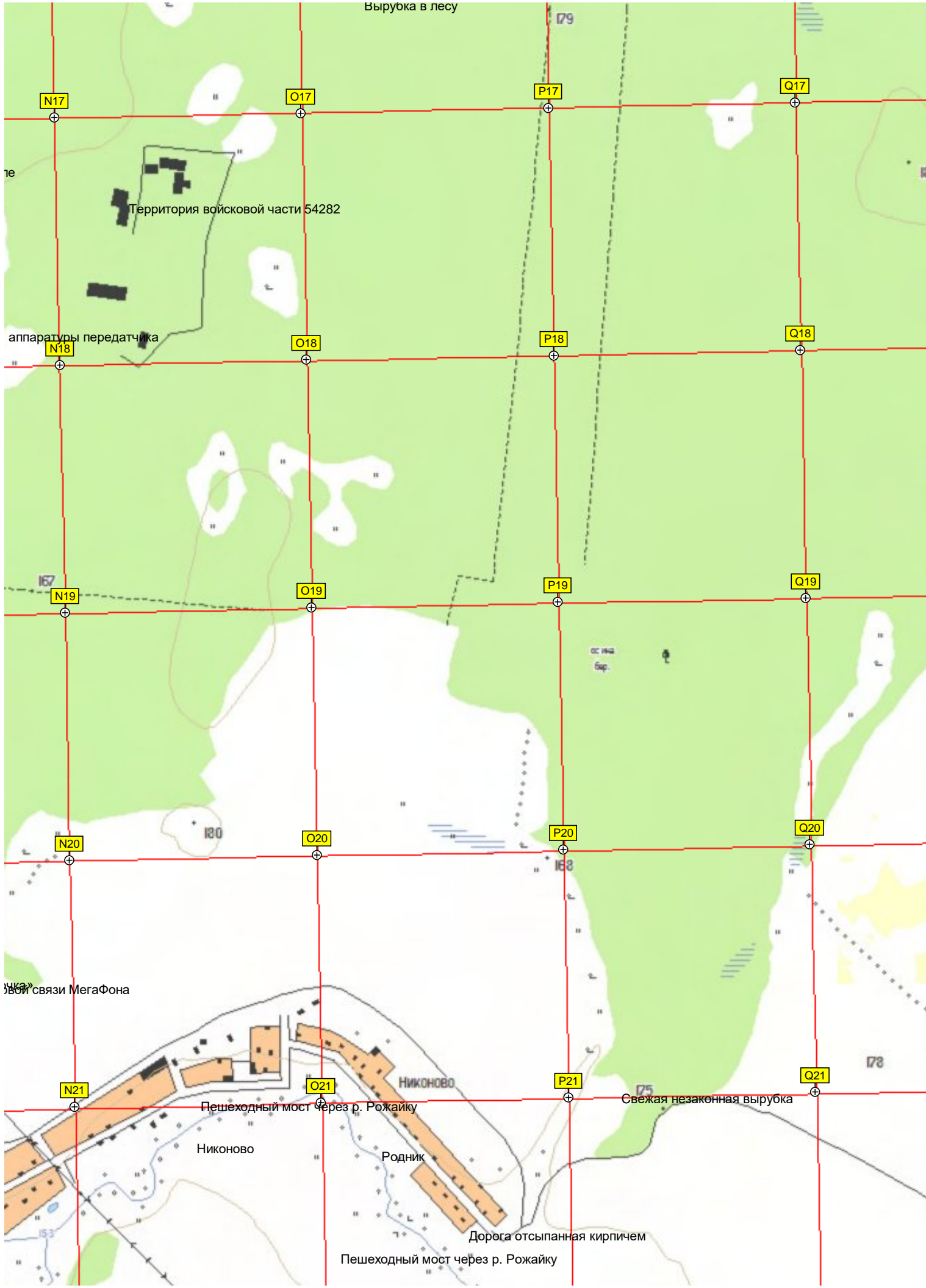
Свежая незаконная вырубка

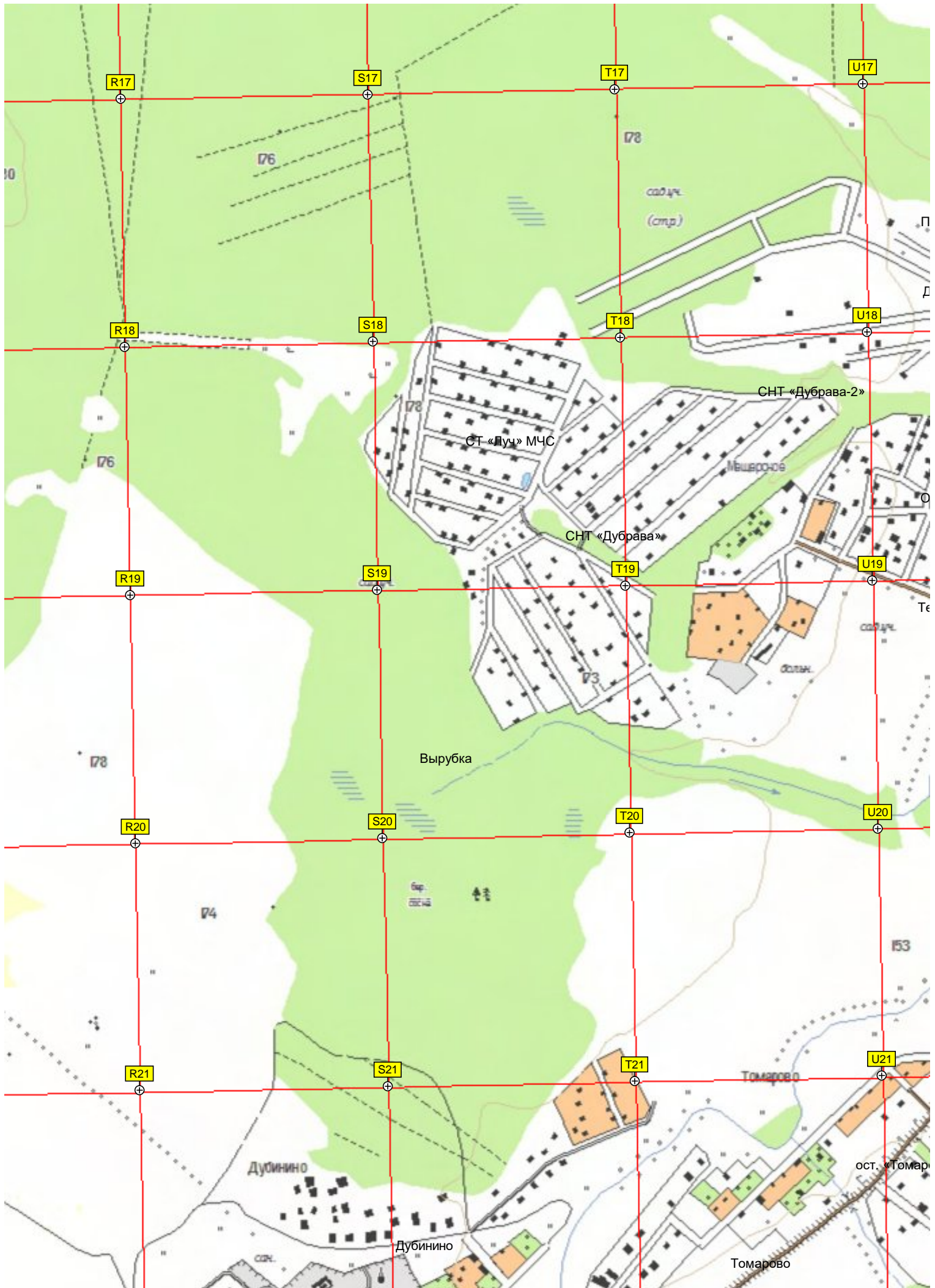
Никоново

Родник

Дорога отсыпанная кирпичем

Пешеходный мост через р. Рожайку

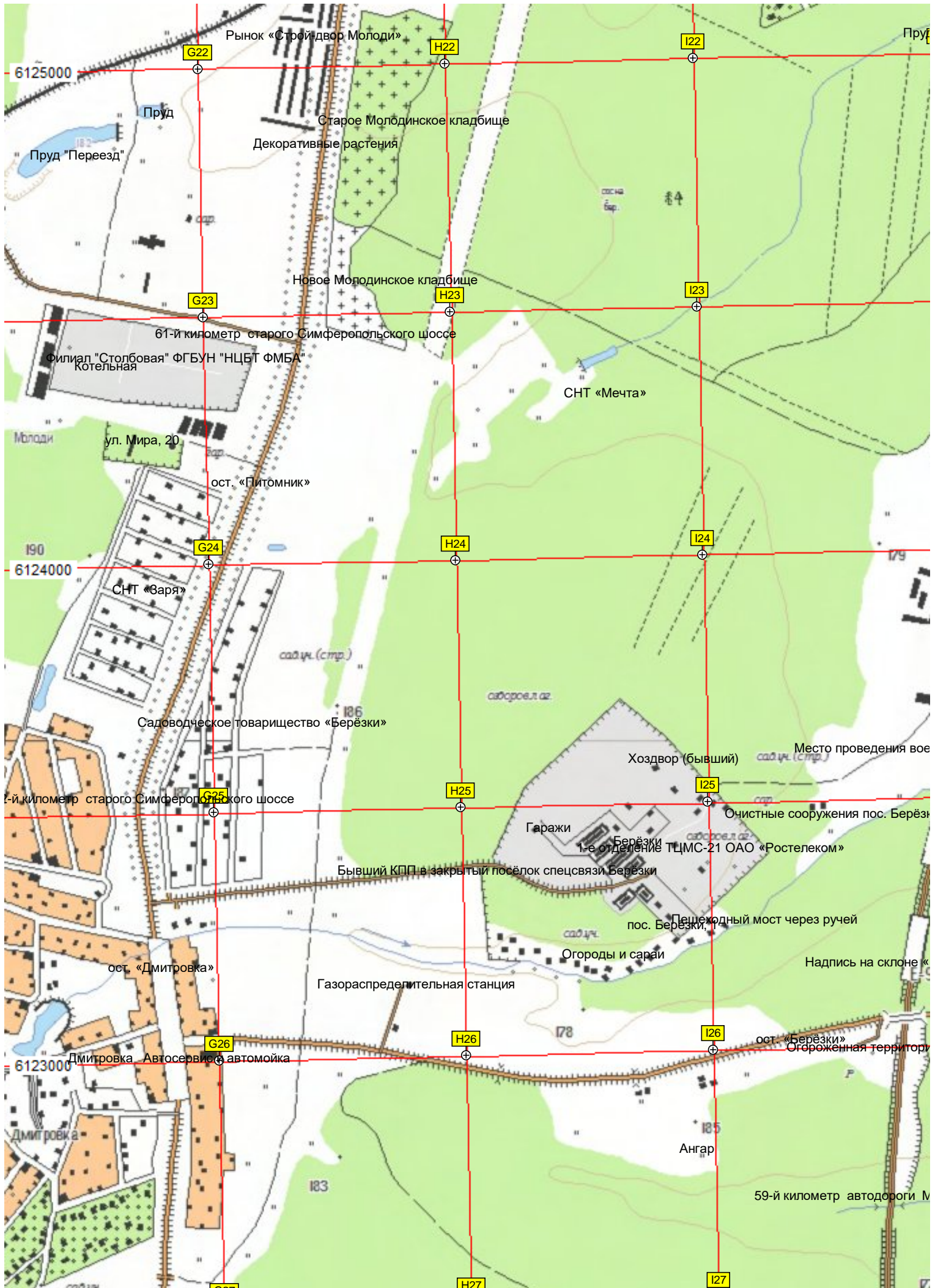




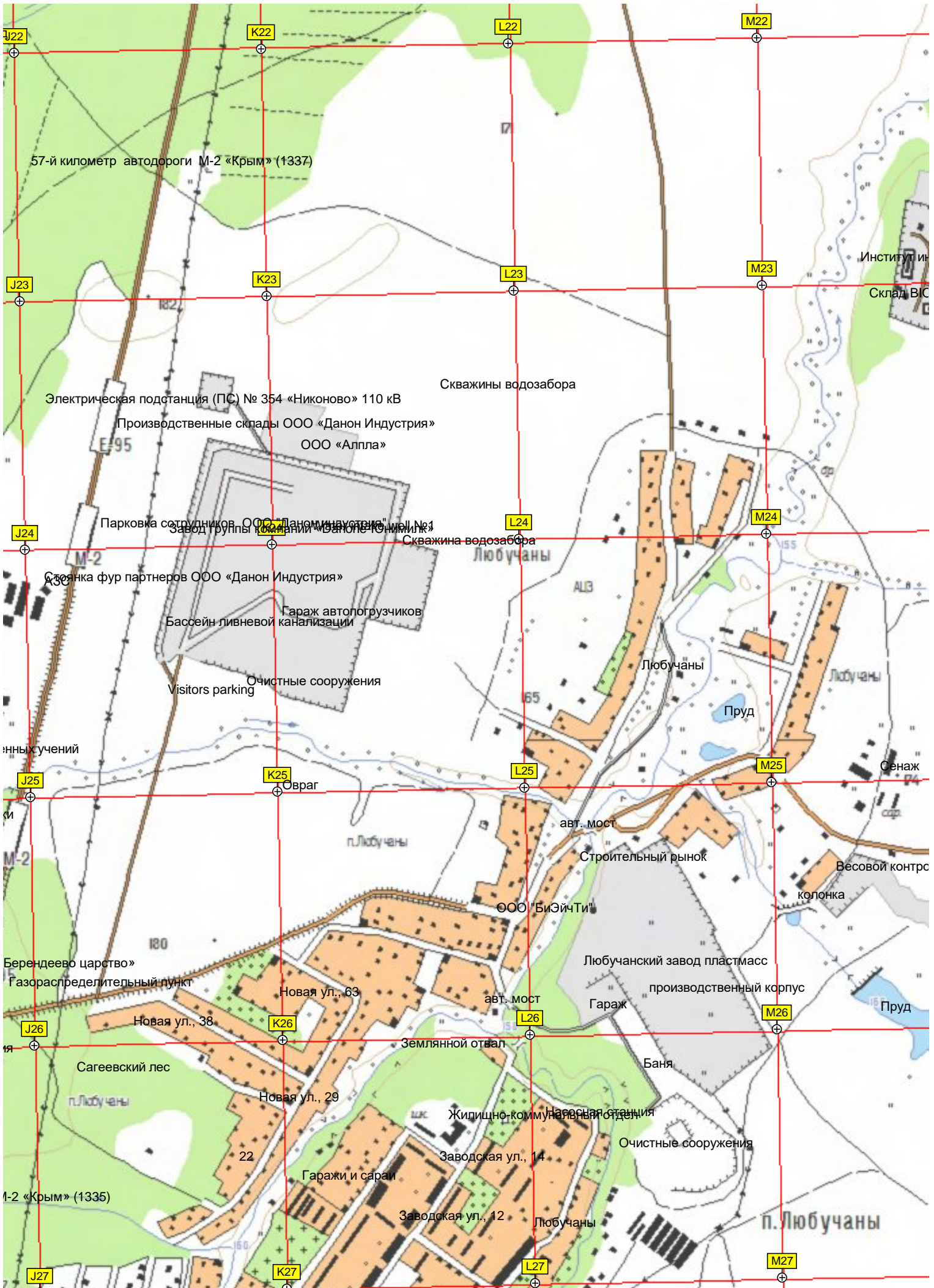








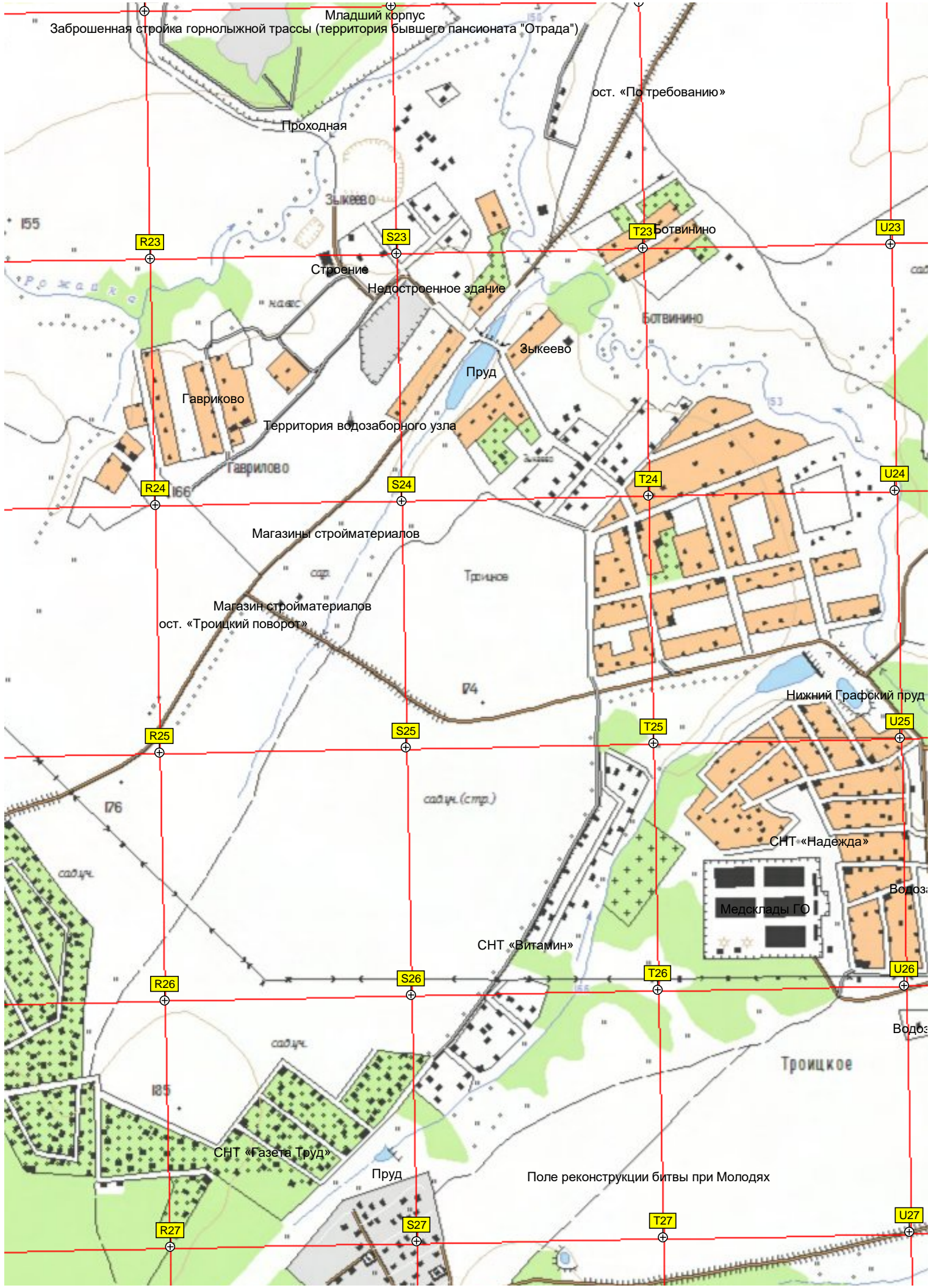












Младший корпус  
Заброшенная стройка горнолыжной трассы (территория бывшего пансионата "Отрада")

ост. «По требованию»

Проходная

R23

S23

T23

U23

Строение

Недостроенное здание

Ботвино

Рожайка

Гавриково

Территория водозаборного узла

Пруд

Зыкеево

T24

U24

R24

S24

Магазины стройматериалов

Троинов

R25

S25

T25

U25

176

сад.уч. (стр.)

Нижний Графский пруд

СНТ «Надежда»

Медсклады ГО

СНТ «Витамин»

R26

S26

T26

U26

сад.уч.

Троицкое

СНТ «Газета Труд»

Пруд

Поле реконструкции битвы при Молодях

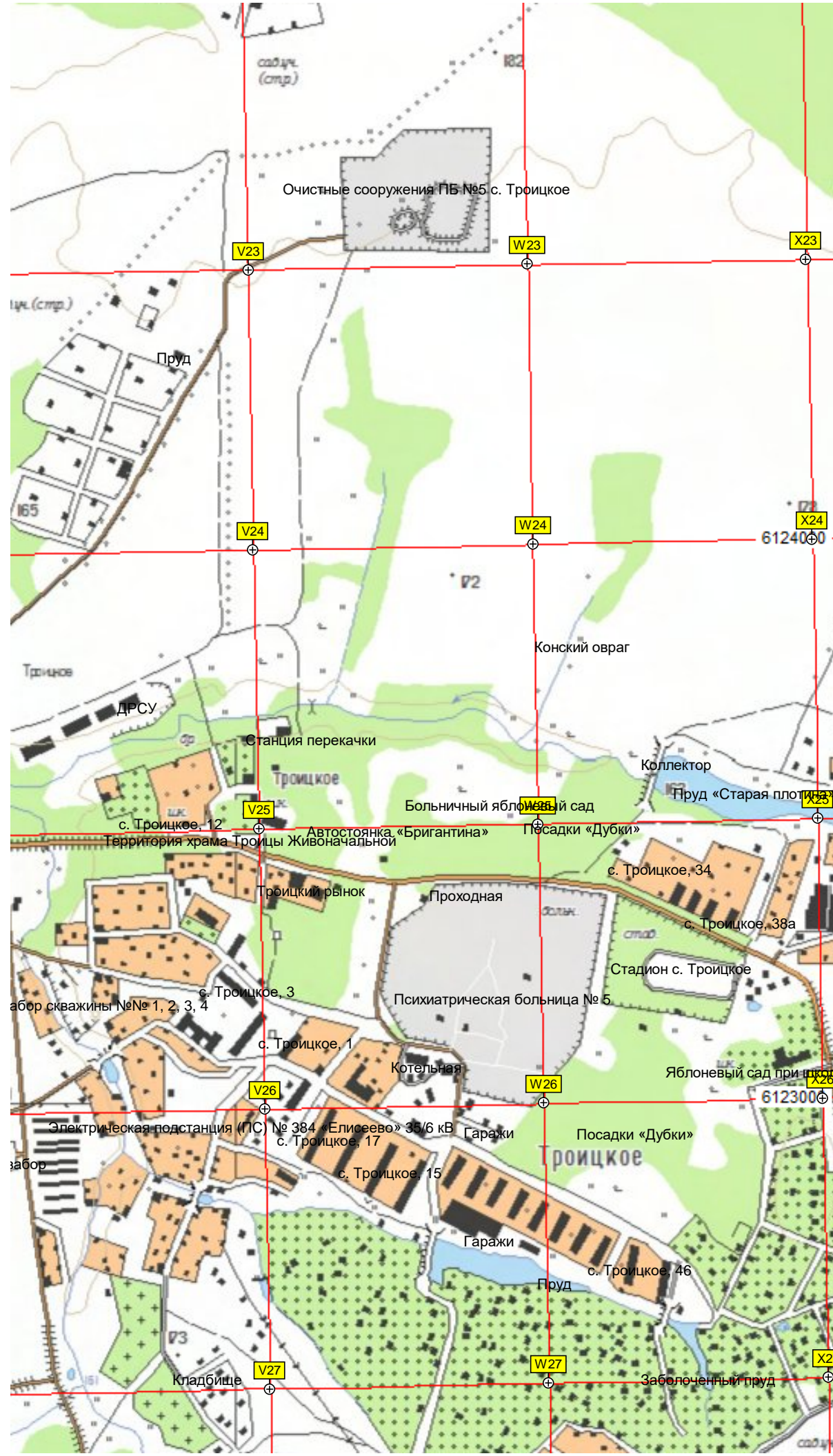
R27

S27

T27

U27





Очистные сооружения ПБ №5 с. Троицкое

V23

W23

X23

V24

W24

X24

V25

W25

X25

V26

W26

X26

V27

W27

X27

6124000

6123000

сад.уч. (стр.)

уч. (стр.)

Пруд

Станция перекачки

Конский овраг

Больничный яблоневый сад

Коллектор

Пруд «Старая плотина»

с. Троицкое, 12

Автостоянка «Бригантина»

Посадки «Дубки»

с. Троицкое, 34

с. Троицкое, 38а

Троицкий рынок

Проходная

Стадион с. Троицкое

абор скважины №№ 1, 2, 3, 4

с. Троицкое, 3

Психиатрическая больница № 5

с. Троицкое, 1

Котельная

Яблоневый сад при цк

Электрическая подстанция (ПС) № 384 «Елисеево» 35/6 кВ

Гаражи

Посадки «Дубки»

забор

с. Троицкое, 15

Гаражи

Троицкое

с. Троицкое, 46

Пруд

Кладбище

Заболоченный пруд