

678500

306500

AA1

306000

AA2

305500

33

AA3

305000

AA4

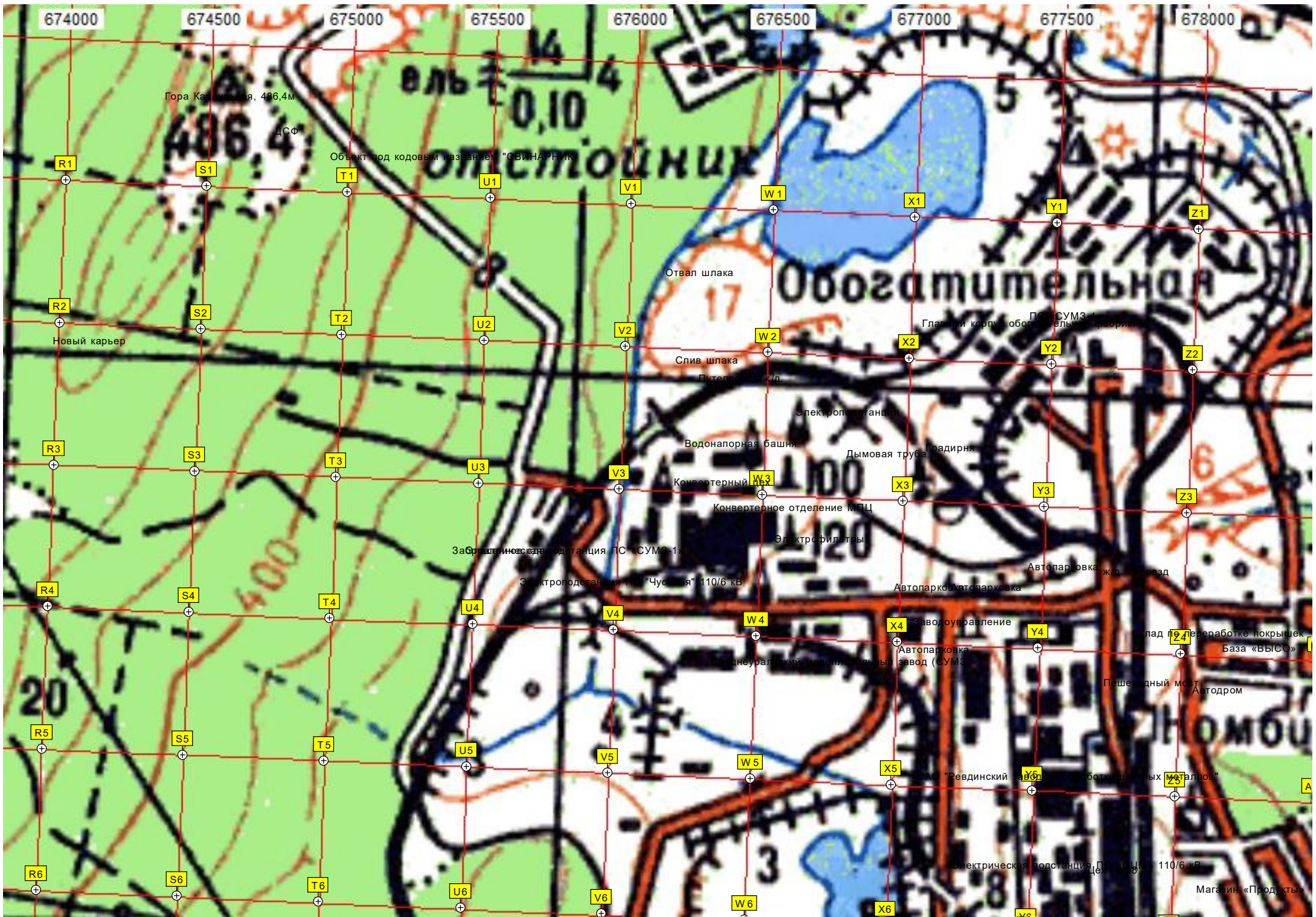
304500

HQ

A5

304000





674000

674500

675000

675500

676000

676500

677000

677500

678000

Гора Карельская, 486,4м

486,4

Объект под кодовым названием "СВИНАРНИК"

0,10
отстойник

Отвал шлака

Обогащительная

Главный корпус обогащительной фабрики

R1

S1

T1

U1

V1

W1

X1

Y1

Z1

R2

S2

T2

U2

V2

W2

X2

Y2

Z2

Новый карьер

Слив шлака

Путепропуск ж/д

Электроподстанция

Водонапорная башня

Дымовая труба

Градирия

Конвертерный цех

Конвертерное отделение МРЦ

Заблюдненская электростанция ПС «СУМЗ-1»

Электростанция ПС "Чусовья" 110/6 кВ

Электростанция

Автомобильная парковка ж/д

Автомобильная парковка

Заводоуправление

Автомобильная парковка

Склад для переработки покрышек

База «ВЫСОК»

Пешеходный мост

Автотроп

Железнодорожная станция

АО "Ревдинский завод обогатительных металлов"

Электрическая подстанция ПС «СУМЗ-1» 110/6 кВ

Магазин «Продукты»

20

R5

S5

T5

U5

V5

W5

X5

Y5

Z5

R6

S6

T6

U6

V6

W6

X6

Y6

Z6





457,2

430,2

70

Вершина Шайтанского увала

452,7

60 км

I13

J13

K13

L13

M13

N13

O13

P13

Q13

R13

I7

J7

K7

L7

M7

N7

O7

P7

Q7

I8

J8

K8

L8

M8

N8

O8

P8

Q8

I9

J9

K9

L9

M9

N9

O9

P9

Q9

I10

J10

K10

L10

M10

N10

O10

P10

Q10

I11

J11

K11

L11

M11

N11

O11

P11

Q11

I12

J12

K12

L12

M12

N12

O12

P12

Q12



отстойник

э.л. подст.

Электрическая подстанция ПС 220 кВ «Первоуральская»

Водопроектный трасс
Остатки разрушенного железнодорожного путепровода

Снесенная АЭС

авт. путепровод

ТТЭИ г. Ревда

ЖБ6 93-12

380,7

Свалга

ОАО «СУМЗ» - автотранспортный цех

Асфальтовый завод

Гаражи

Путепровод через южный ход Транссиба

ул. Строит

ж/д. станция Ревда

ул. Репчешников

Склад готовой продукции

Ревдинский завод ЖБИ

ЖБ 48-СВ.

2 ЛЭП x 220 кВ

ЖБ 93-12

5-й км ДОК

6

303500

4

303000

20

302500

302000

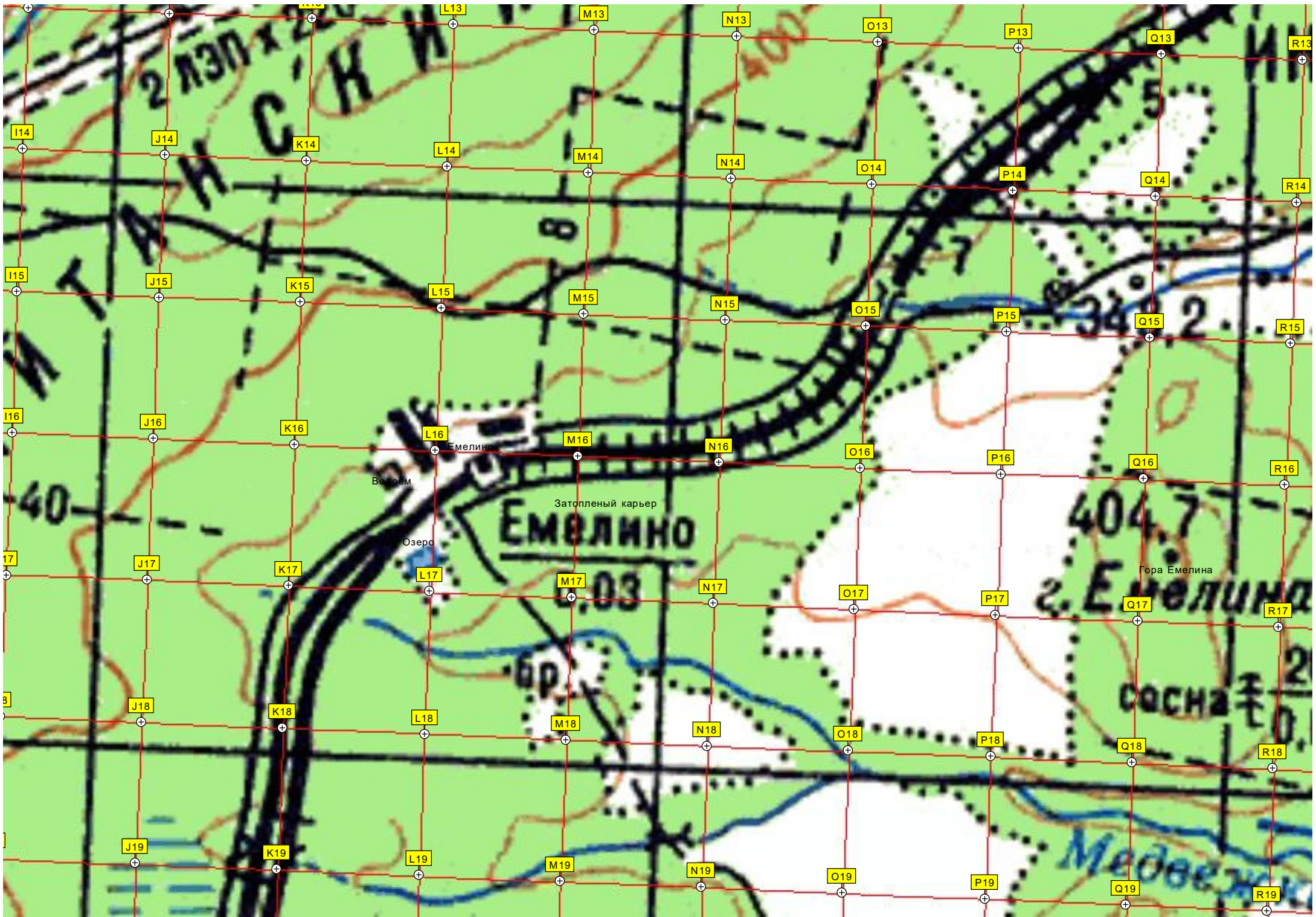
301500

301000

елей, 22

300500







танции Ревд

2990004

больница

Ыкина 10
булы

ава Ыкина

299500

на 4

а Ыкина, 19

299000

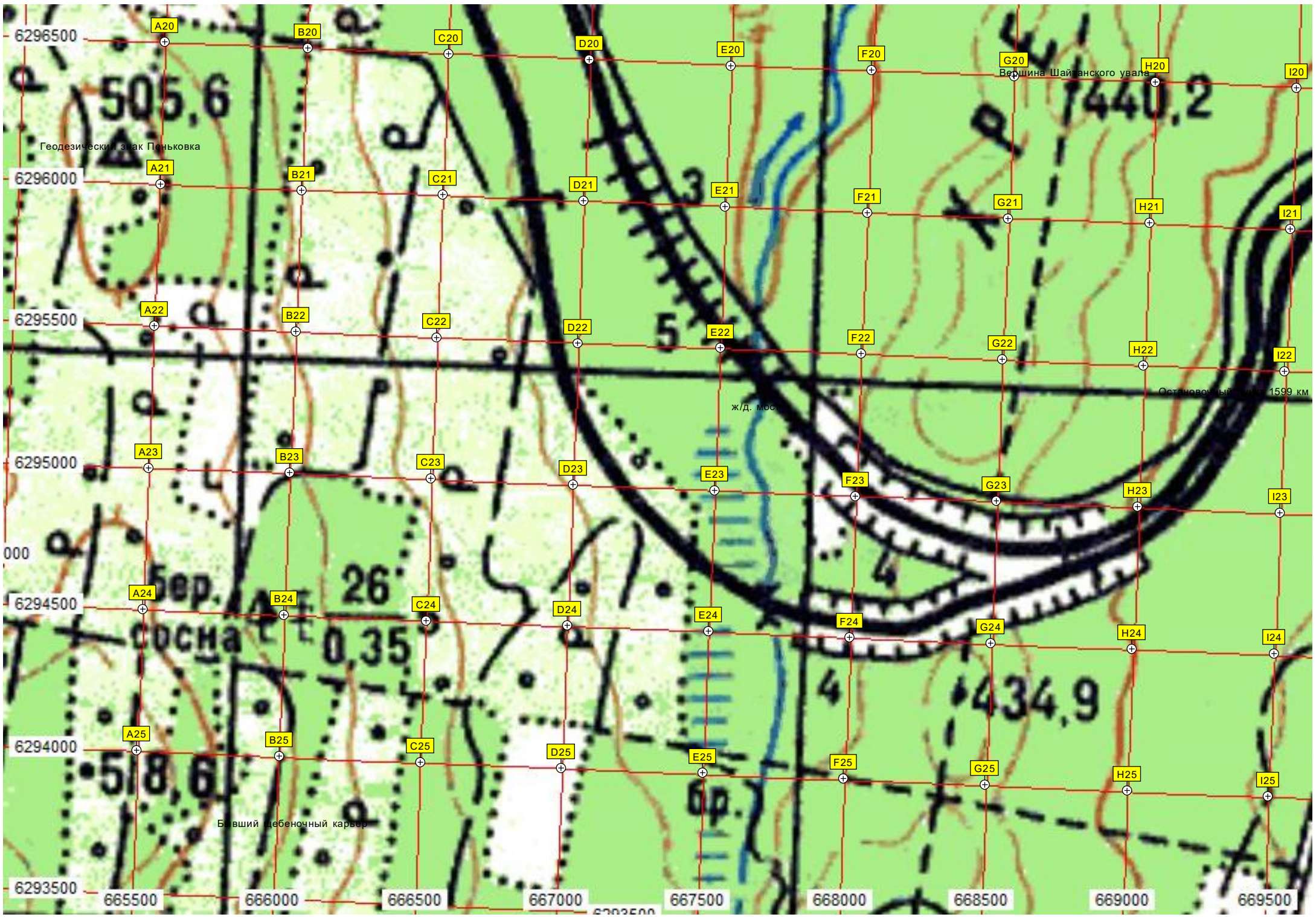
298500

лешит"

298000

тополя

297500



6296500

A20

B20

C20

D20

E20

F20

G20

H20

I20

505.6

Геодезический знак Пеньковка

6296000

A21

B21

C21

D21

E21

F21

G21

H21

I21

Вершина Шайтанского увала

6295500

A22

B22

C22

D22

E22

F22

G22

H22

I22

ж/д. мост

Остановочный пункт 1599 км

6295000

A23

B23

C23

D23

E23

F23

G23

H23

I23

6294500

A24

B24

C24

D24

E24

F24

G24

H24

I24

Бер. Лосна

6294000

A25

B25

C25

D25

E25

F25

G25

H25

I25

Бывший щебеночный карьер

6293500

665500

666000

666500

667000

667500

668000

668500

669000

669500

