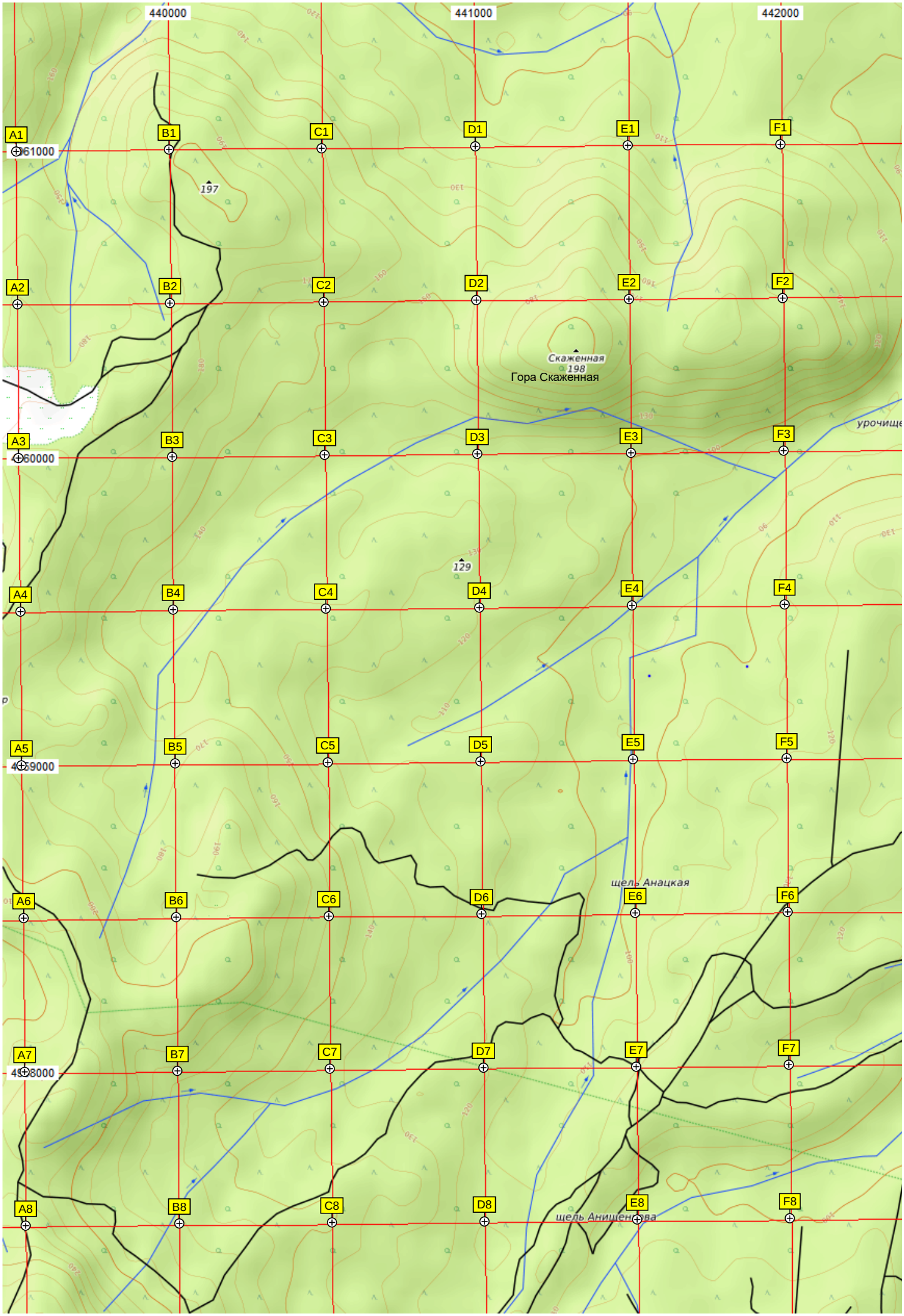
440000
441000
442000
A1
B1
C1
D1
E1
F1
A2
B2
C2
D2
E2
F2
A3
B3
C3
D3
E3
F3
A4
B4
C4
D4
E4
F4
A5
B5
C5
D5
E5
F5
A6
B6
C6
D6
E6
F6
A7
B7
C7
D7
E7
F7
A8
B8
C8
D8
E8
F8
197
Скаженная
198
Гора Скаженная
129
щель Анацкая

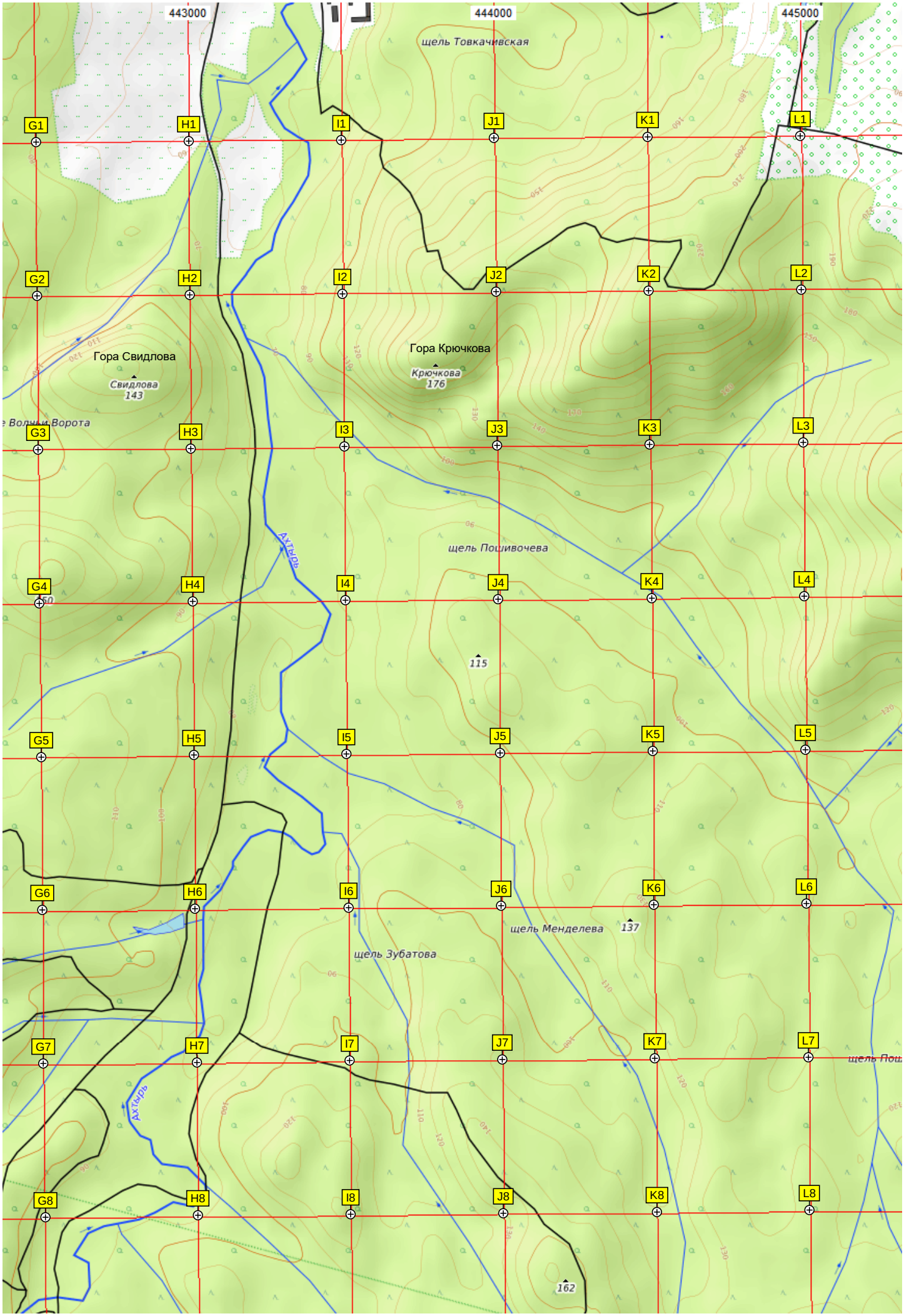
443000
444000
445000
щель Товкачивская
G1
H1
I1
J1
K1
L1
G2
H2
I2
J2
K2
L2
Гора Свидлова
Свидлова
143
Гора Крючкова
Крючкова
176
Волчьи Ворота
G3
H3
I3
J3
K3
L3
Ахтырь
щель Пошивочева
G4
H4
I4
J4
K4
L4
115
G5
H5
I5
J5
K5
L5
G6
H6
I6
J6
K6
L6
щель Менделева
137
щель Зубатова
G7
H7
I7
J7
K7
L7
Ахтырь
G8
H8
I8
J8
K8
L8
162

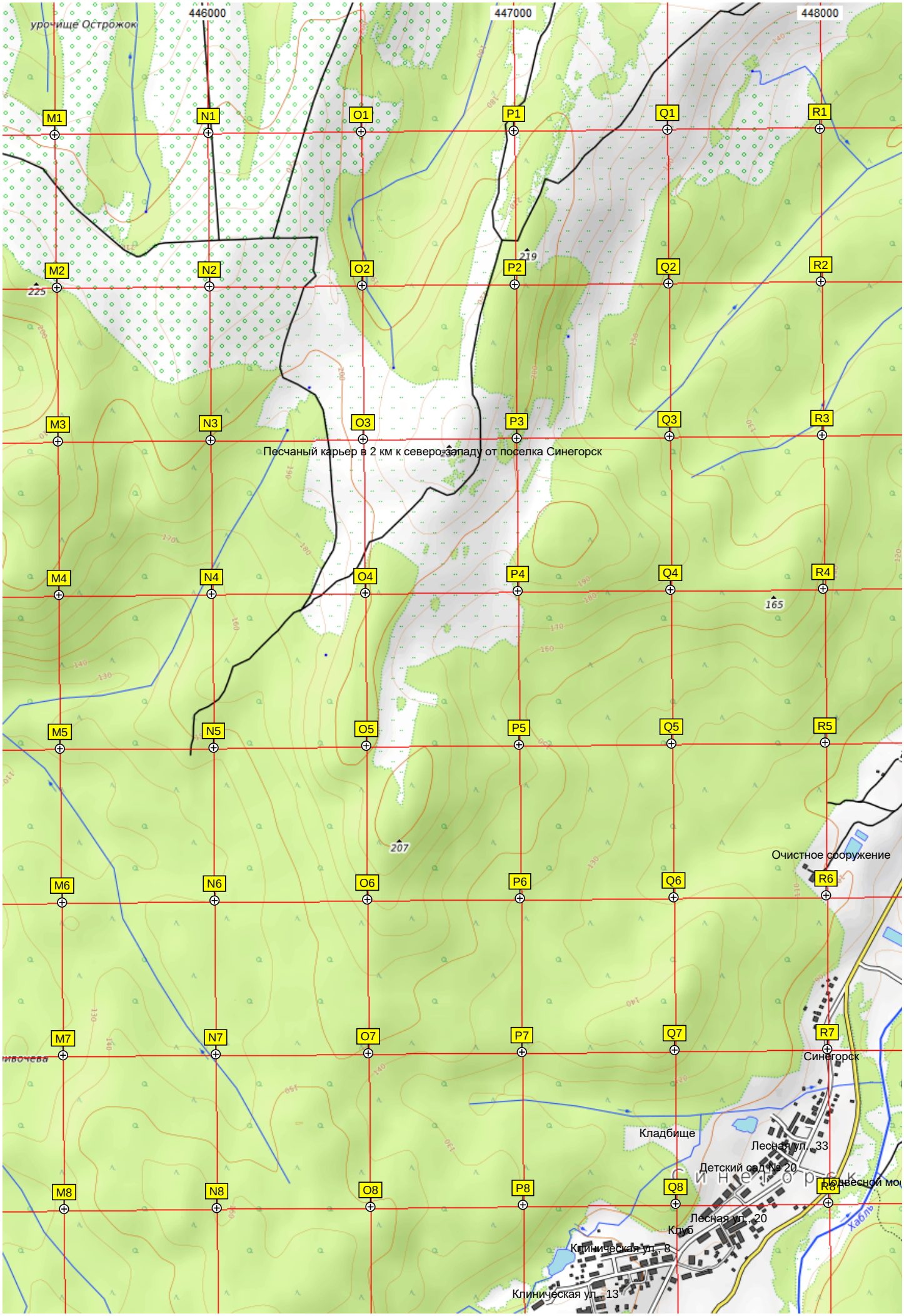
446000
447000
448000
урочище Острожок
M1
N1
O1
P1
Q1
R1
M2
N2
O2
P2
Q2
R2
M3
N3
O3
P3
Q3
R3
Песчаный карьер в 2 км к северо-западу от поселка Синегорск
M4
N4
O4
P4
Q4
R4
M5
N5
O5
P5
Q5
R5
Очистное сооружение
M6
N6
O6
P6
Q6
R6
M7
N7
O7
P7
Q7
R7
Синегорск
Кладбище
Лесная ул., 33
Детский сад № 20
Лесная ул., 20
Клуб
Клиническая ул., 8
Клиническая ул., 13
M8
N8
O8
P8
Q8
R8
Хабль

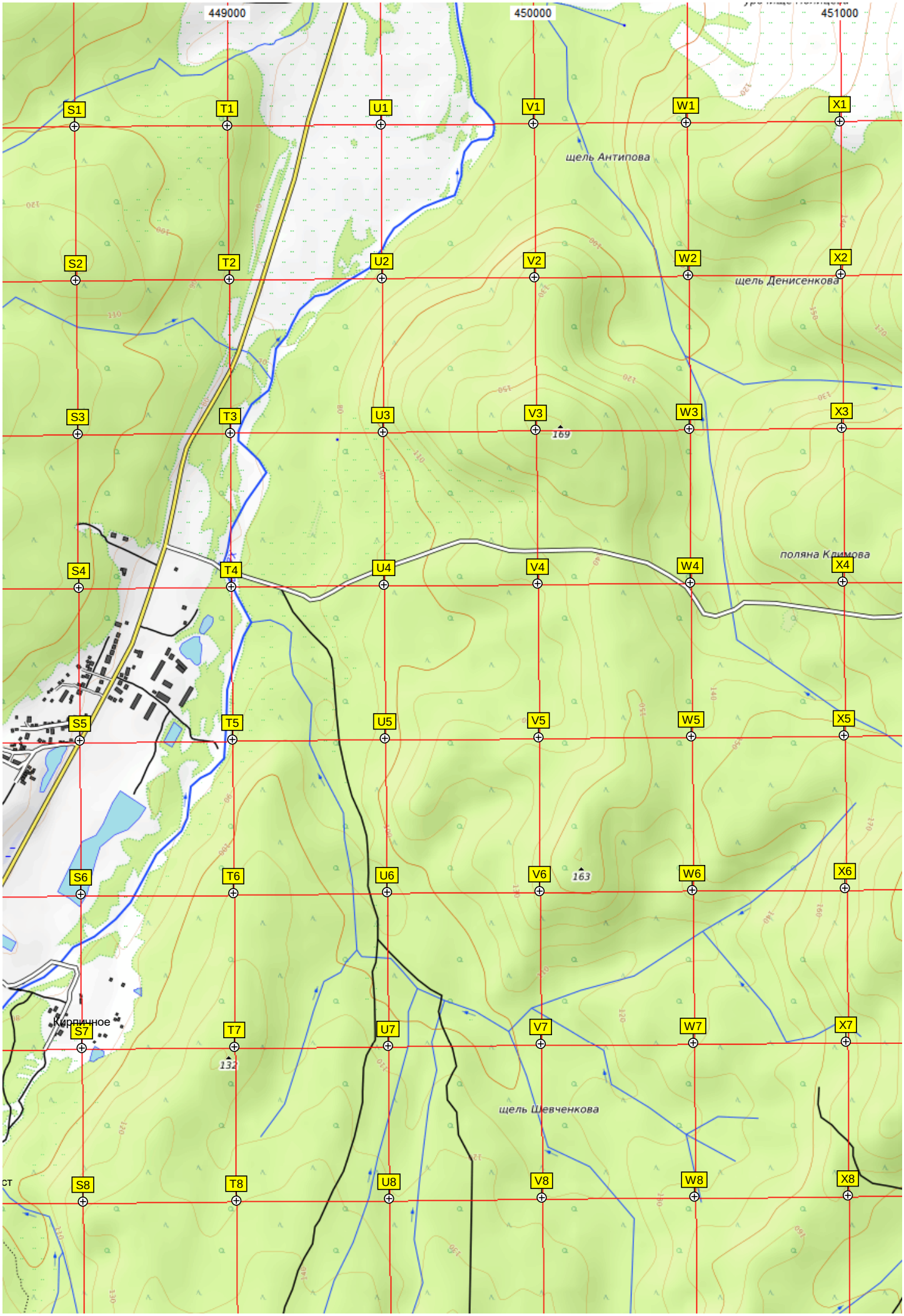
449000
450000
451000
S1
T1
U1
V1
W1
X1
щель Антипова
S2
T2
U2
V2
W2
X2
щель Денисенкова
S3
T3
U3
V3
169
W3
X3
S4
T4
U4
V4
W4
поляна Климова
X4
S5
T5
U5
V5
W5
X5
S6
T6
U6
V6
163
W6
X6
Кирпичное
S7
T7
132
U7
V7
W7
X7
щель Шевченкова
S8
T8
U8
V8
W8
X8

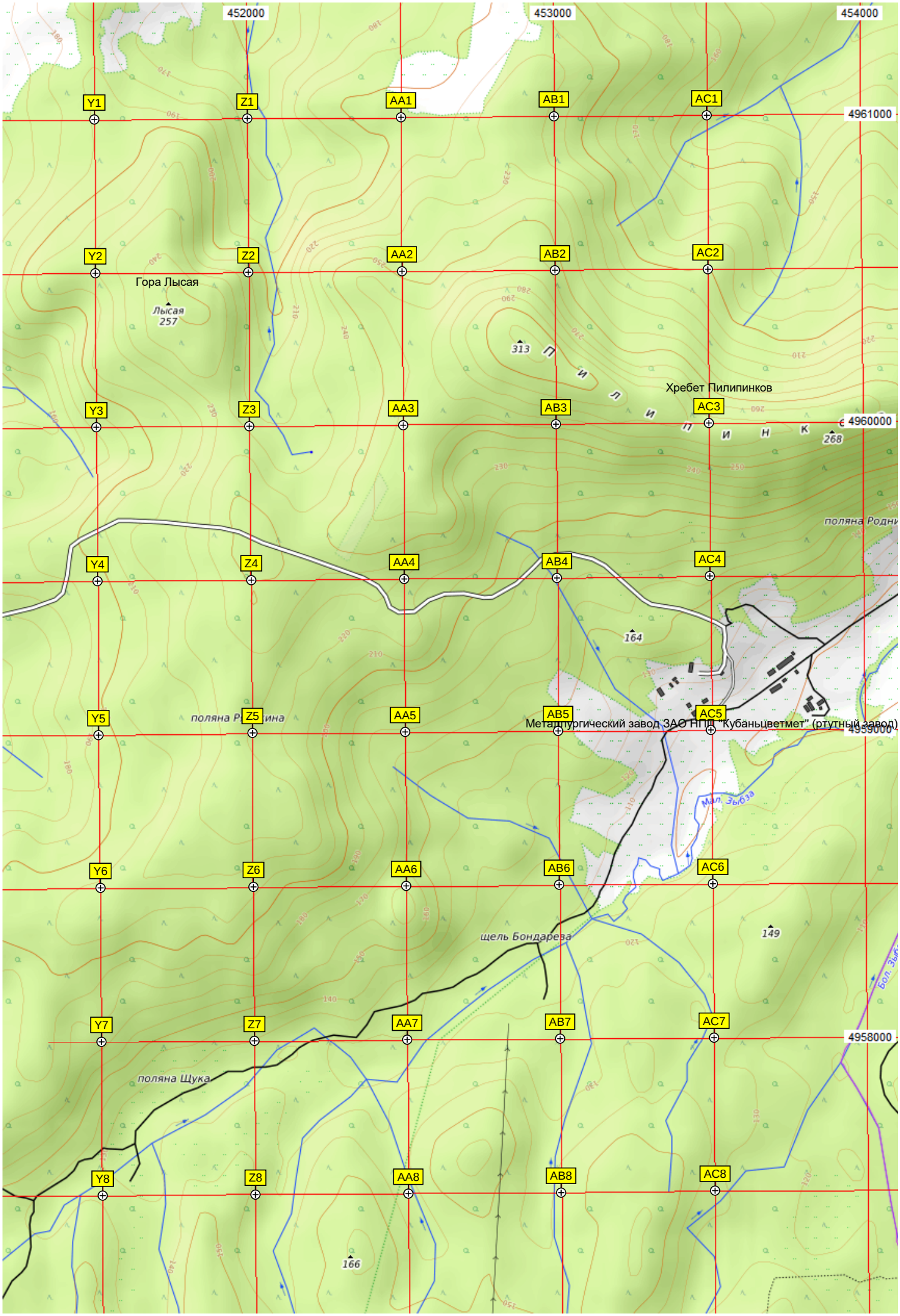
452000
453000
454000
4961000
4960000
4959000
4958000
Y1
Z1
AA1
AB1
AC1
Y2
Z2
AA2
AB2
AC2
Y3
Z3
AA3
AB3
AC3
Y4
Z4
AA4
AB4
AC4
Y5
Z5
AA5
AB5
AC5
Y6
Z6
AA6
AB6
AC6
Y7
Z7
AA7
AB7
AC7
Y8
Z8
AA8
AB8
AC8
Гора Лысая
Лысая
257
313
Хребет Пилипинков
268
поляна Родни
164
поляна Р ина
Металлургический завод ЗАО НПП "Кубаньцветмет" (ртутный завод)
Мал. Зыбза
щель Бондарева
149
поляна Щука
166

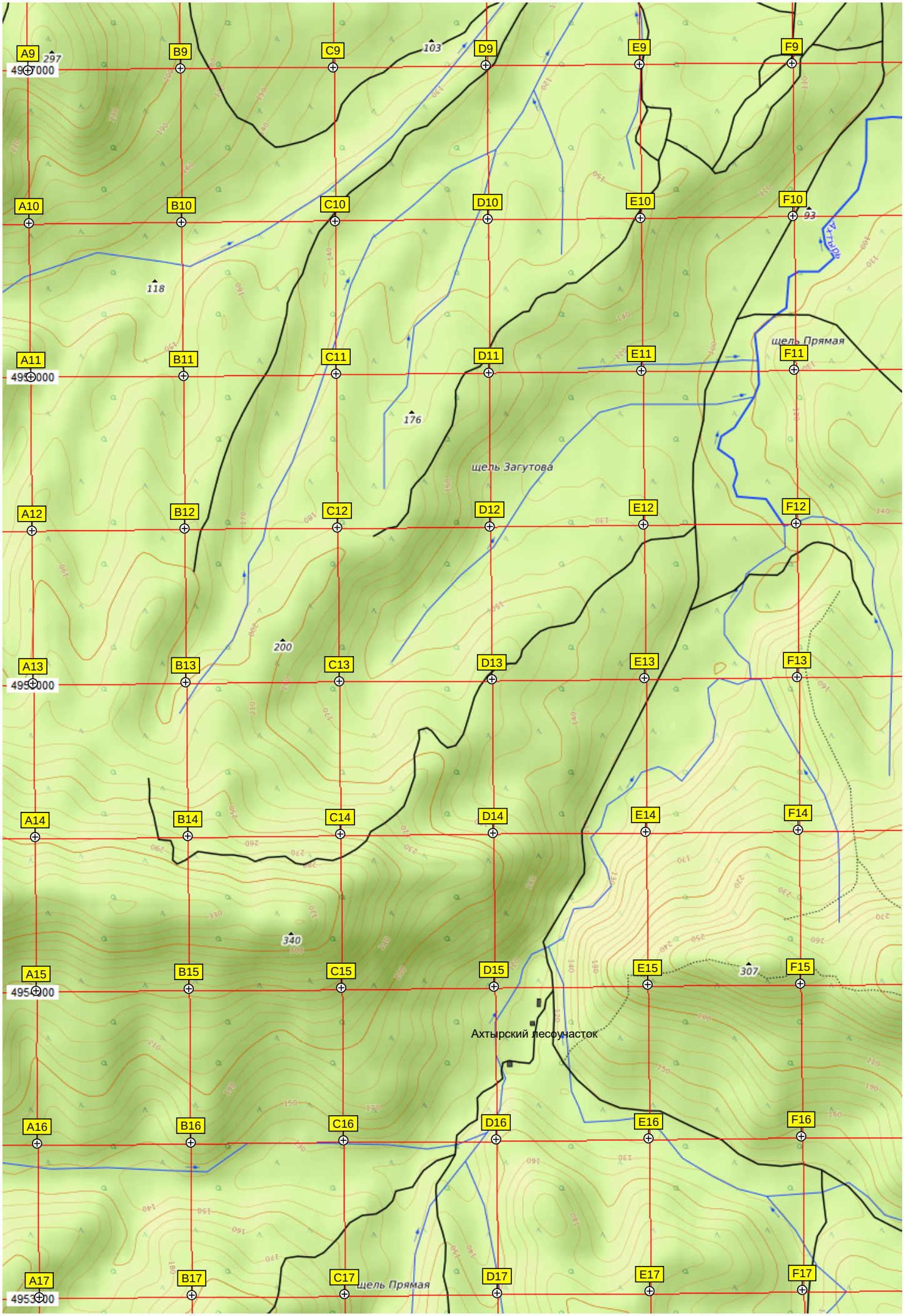
A9
B9
C9
D9
E9
F9
A10
B10
C10
D10
E10
F10
A11
B11
C11
D11
E11
F11
A12
B12
C12
D12
E12
F12
A13
B13
C13
D13
E13
F13
A14
B14
C14
D14
E14
F14
A15
B15
C15
D15
E15
F15
A16
B16
C16
D16
E16
F16
A17
B17
C17
D17
E17
F17
4957000
4955000
4953000
297
103
93
118
176
200
340
307
щель Прямая
щель Загутова
Ахтырский лесоучасток
щель Прямая

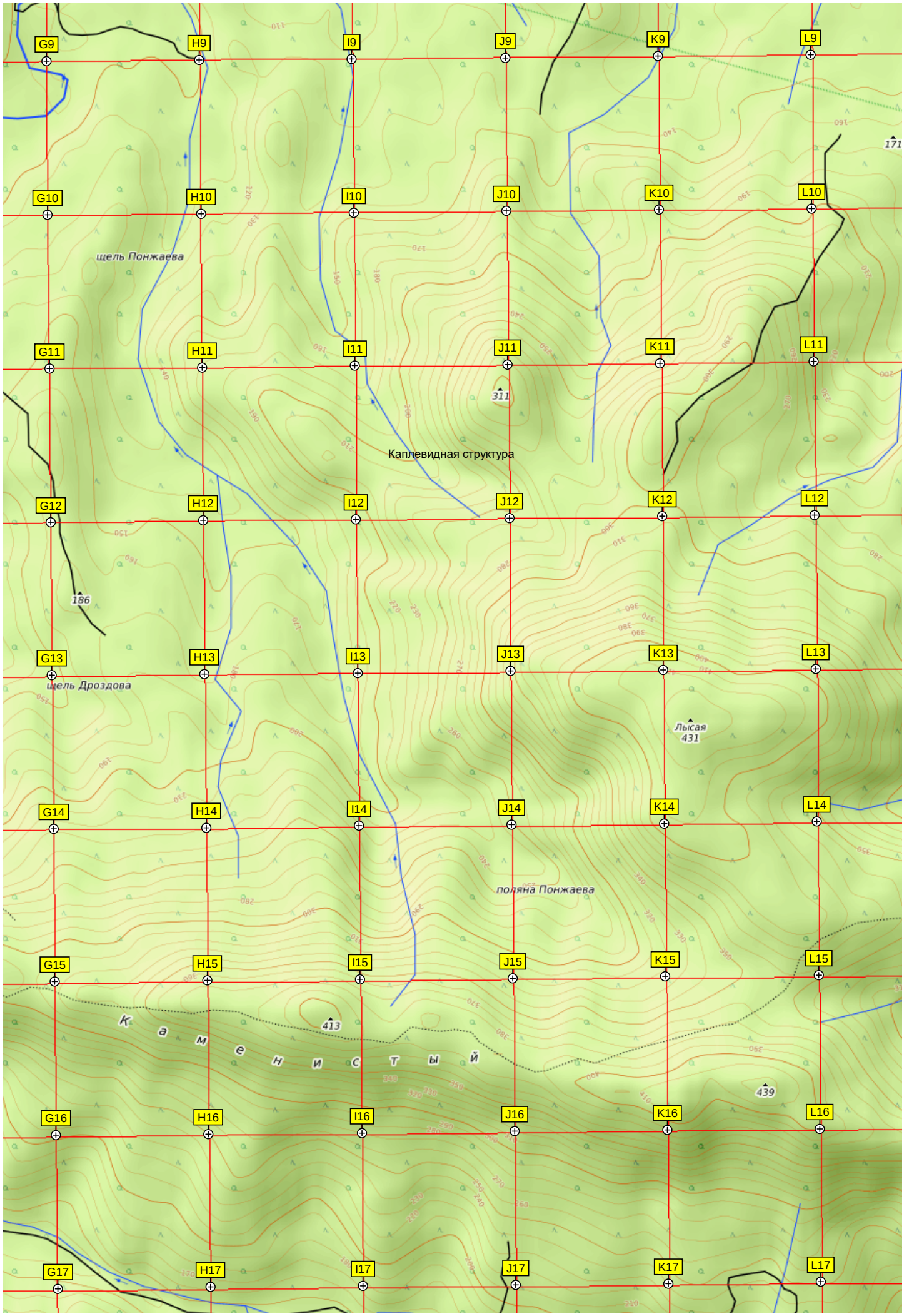
G9
H9
I9
J9
K9
L9
G10
H10
I10
J10
K10
L10
щель Понжаева
G11
H11
I11
J11
K11
L11
311
Каплевидная структура
G12
H12
I12
J12
K12
L12
186
G13
H13
I13
J13
K13
L13
щель Дроздова
Лысая
431
G14
H14
I14
J14
K14
L14
поляна Понжаева
G15
H15
I15
J15
K15
L15
413
К а м е н и с т ы й
439
G16
H16
I16
J16
K16
L16
G17
H17
I17
J17
K17
L17

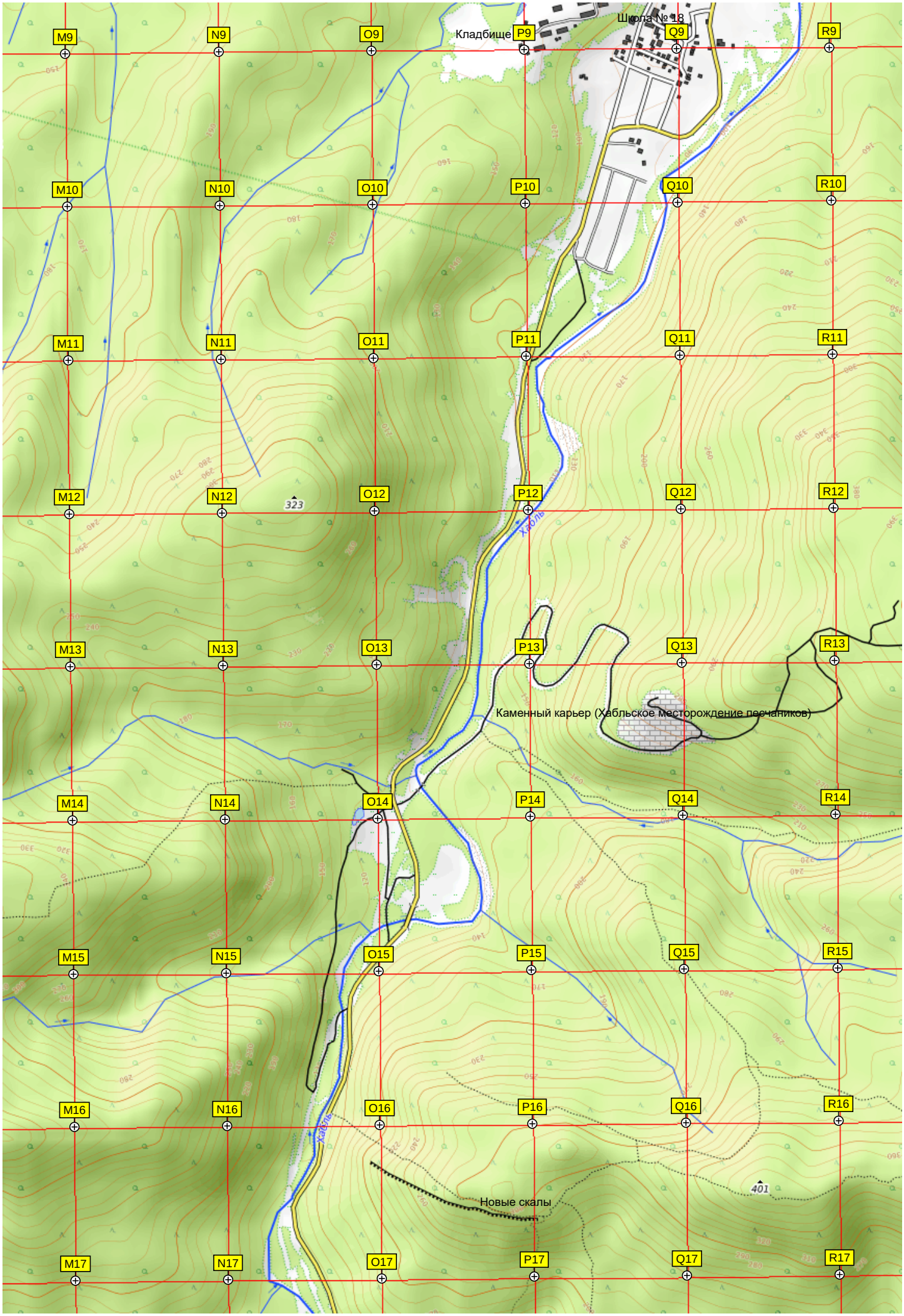
Школа № 18
Кладбище
Каменный карьер (Хабльское месторождение песчаников)
Новые скалы
Хабль
323
401
M9
N9
O9
P9
Q9
R9
M10
N10
O10
P10
Q10
R10
M11
N11
O11
P11
Q11
R11
M12
N12
O12
P12
Q12
R12
M13
N13
O13
P13
Q13
R13
M14
N14
O14
P14
Q14
R14
M15
N15
O15
P15
Q15
R15
M16
N16
O16
P16
Q16
R16
M17
N17
O17
P17
Q17
R17

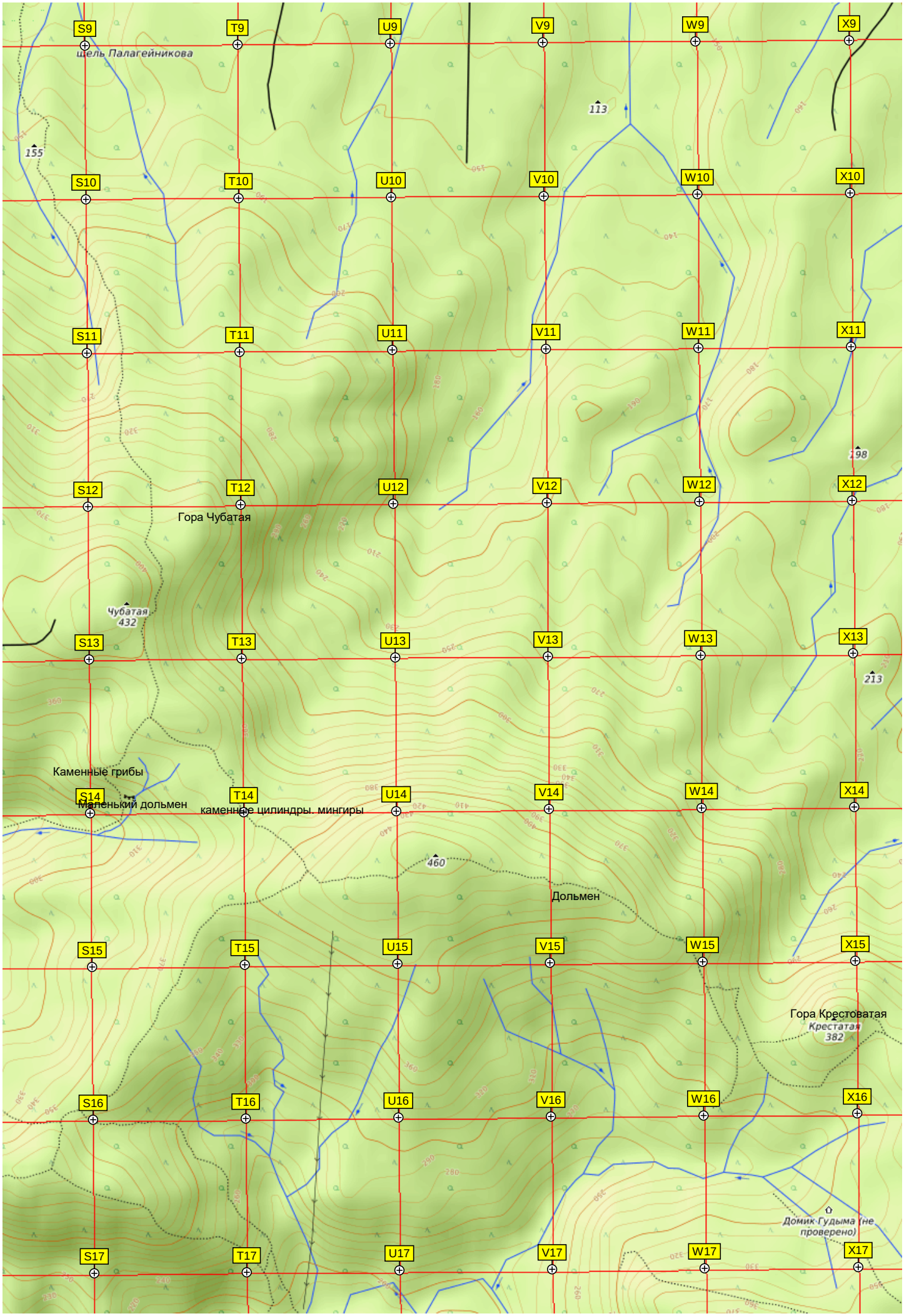
S9
T9
U9
V9
W9
X9
шель Палагейникова
113
155
S10
T10
U10
V10
W10
X10
S11
T11
U11
V11
W11
X11
198
S12
T12
U12
V12
W12
X12
Гора Чубатая
Чубатая
432
S13
T13
U13
V13
W13
X13
213
Каменные грибы
S14
Маленький дольмен
T14
каменные цилиндры. мингиры
U14
V14
W14
X14
460
Дольмен
S15
T15
U15
V15
W15
X15
Гора Крестоватая
Крестатая
382
S16
T16
U16
V16
W16
X16
Домик Гудыма (не проверено)
S17
T17
U17
V17
W17
X17

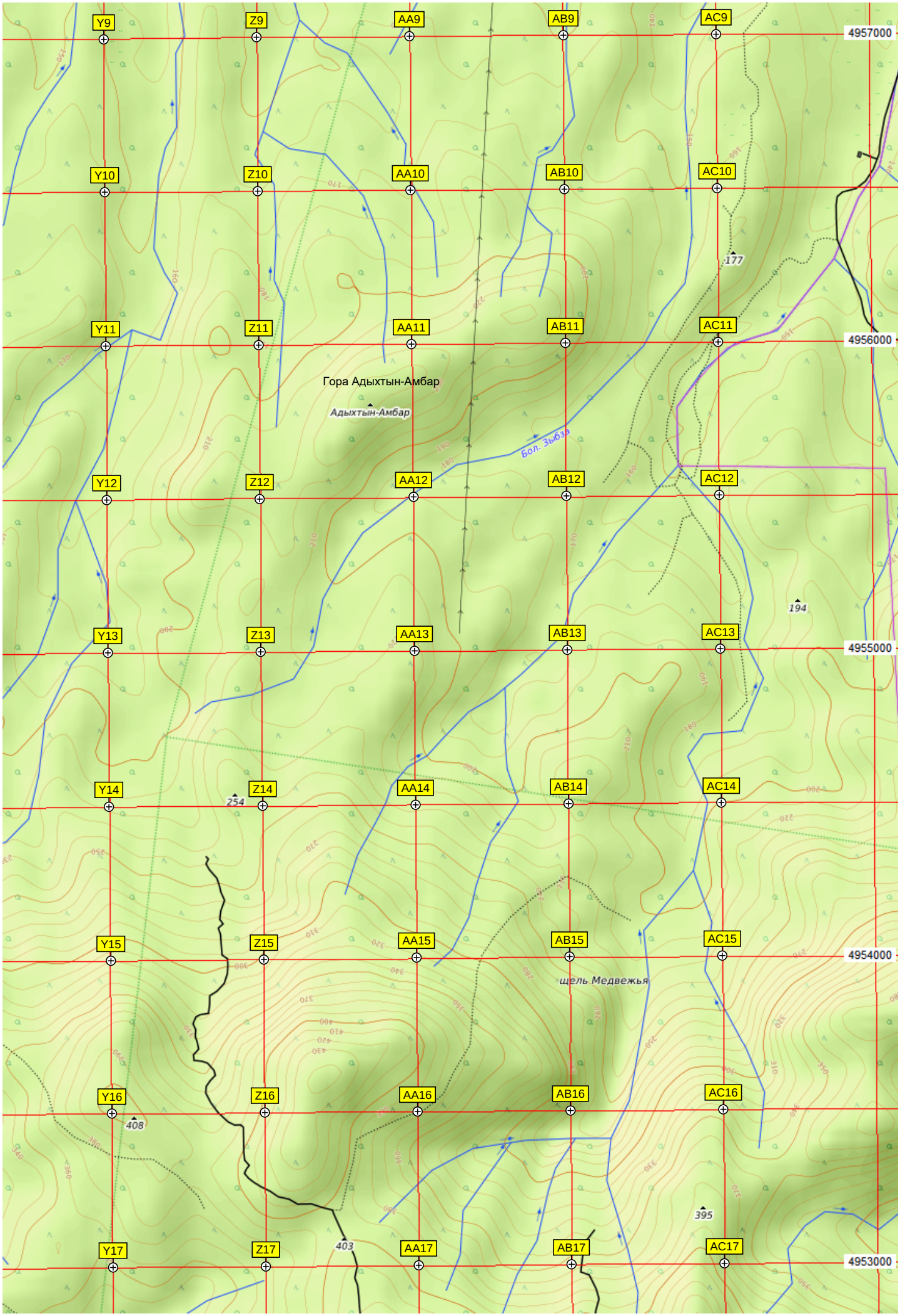
Y9
Z9
AA9
AB9
AC9
4957000
Y10
Z10
AA10
AB10
AC10
177
Y11
Z11
AA11
AB11
AC11
4956000
Гора Адыхтын-Амбар
Адыхтын-Амбар
бол. Зыбэ
Y12
Z12
AA12
AB12
AC12
194
Y13
Z13
AA13
AB13
AC13
4955000
Y14
Z14
254
AA14
AB14
AC14
Y15
Z15
AA15
AB15
AC15
4954000
щель Медвежья
Y16
Z16
AA16
AB16
AC16
408
395
Y17
Z17
403
AA17
AB17
AC17
4953000

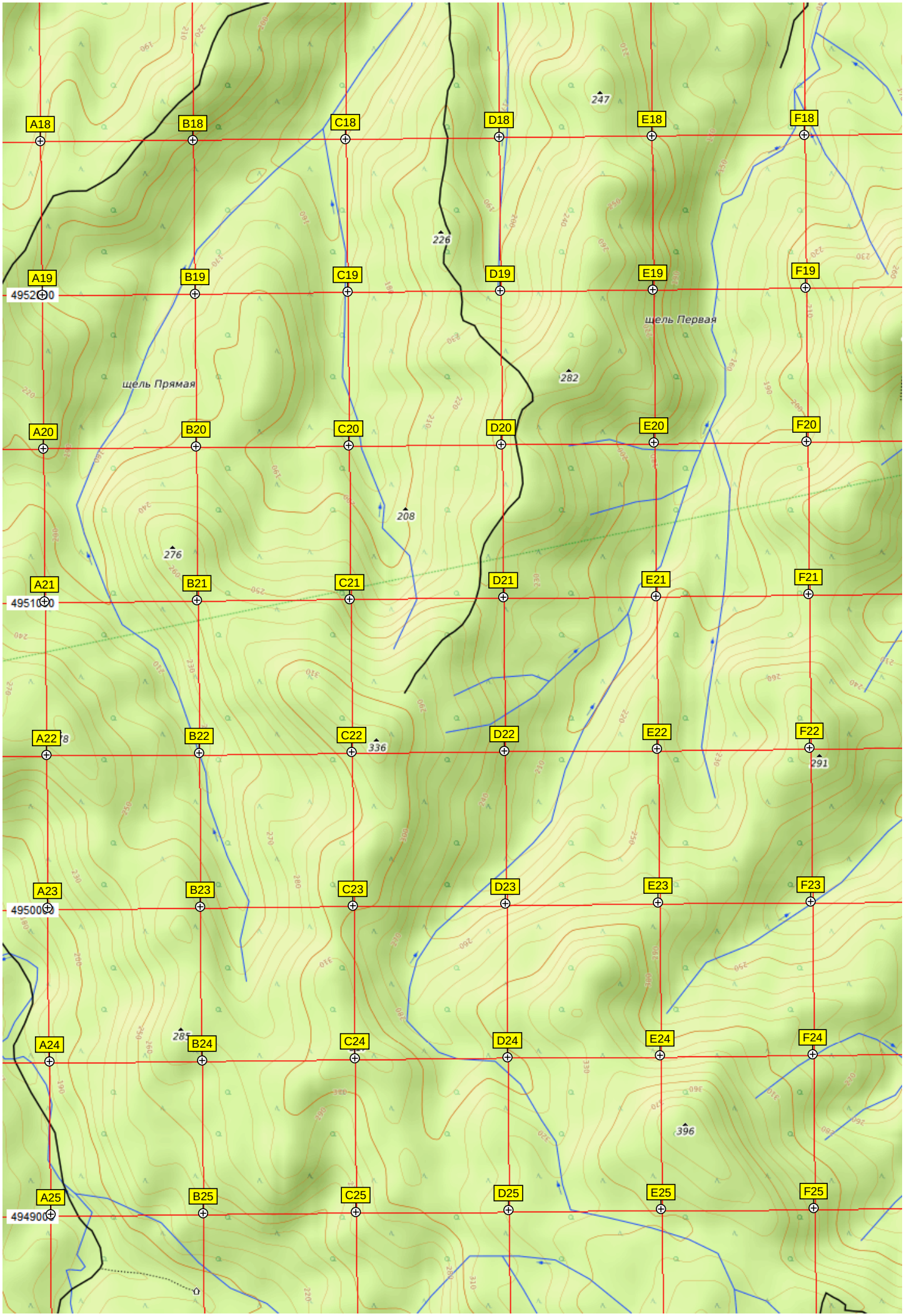
A18
B18
C18
D18
E18
F18
A19
B19
C19
D19
E19
F19
A20
B20
C20
D20
E20
F20
A21
B21
C21
D21
E21
F21
A22
B22
C22
D22
E22
F22
A23
B23
C23
D23
E23
F23
A24
B24
C24
D24
E24
F24
A25
B25
C25
D25
E25
F25
247
226
282
щель Первая
щель Прямая
208
276
336
291
396

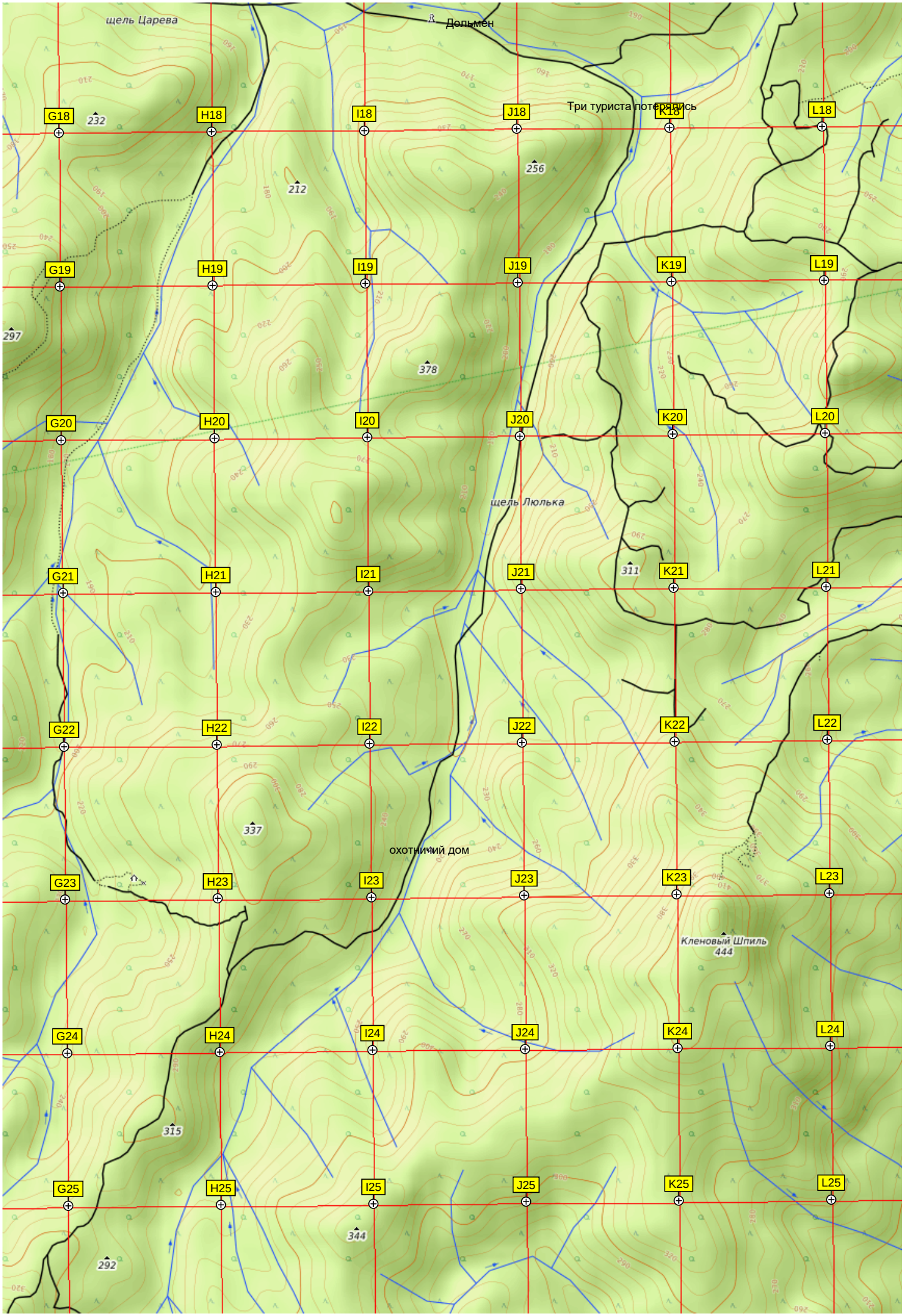
щель Царева
Дольмен
Три туриста потерялись
G18
H18
I18
J18
K18
L18
232
212
256
G19
H19
I19
J19
K19
L19
297
378
G20
H20
I20
J20
K20
L20
щель Люлька
311
G21
H21
I21
J21
K21
L21
G22
H22
I22
J22
K22
L22
337
охотничий дом
G23
H23
I23
J23
K23
L23
Кленовый Шпиль
444
G24
H24
I24
J24
K24
L24
315
G25
H25
I25
J25
K25
L25
344
292

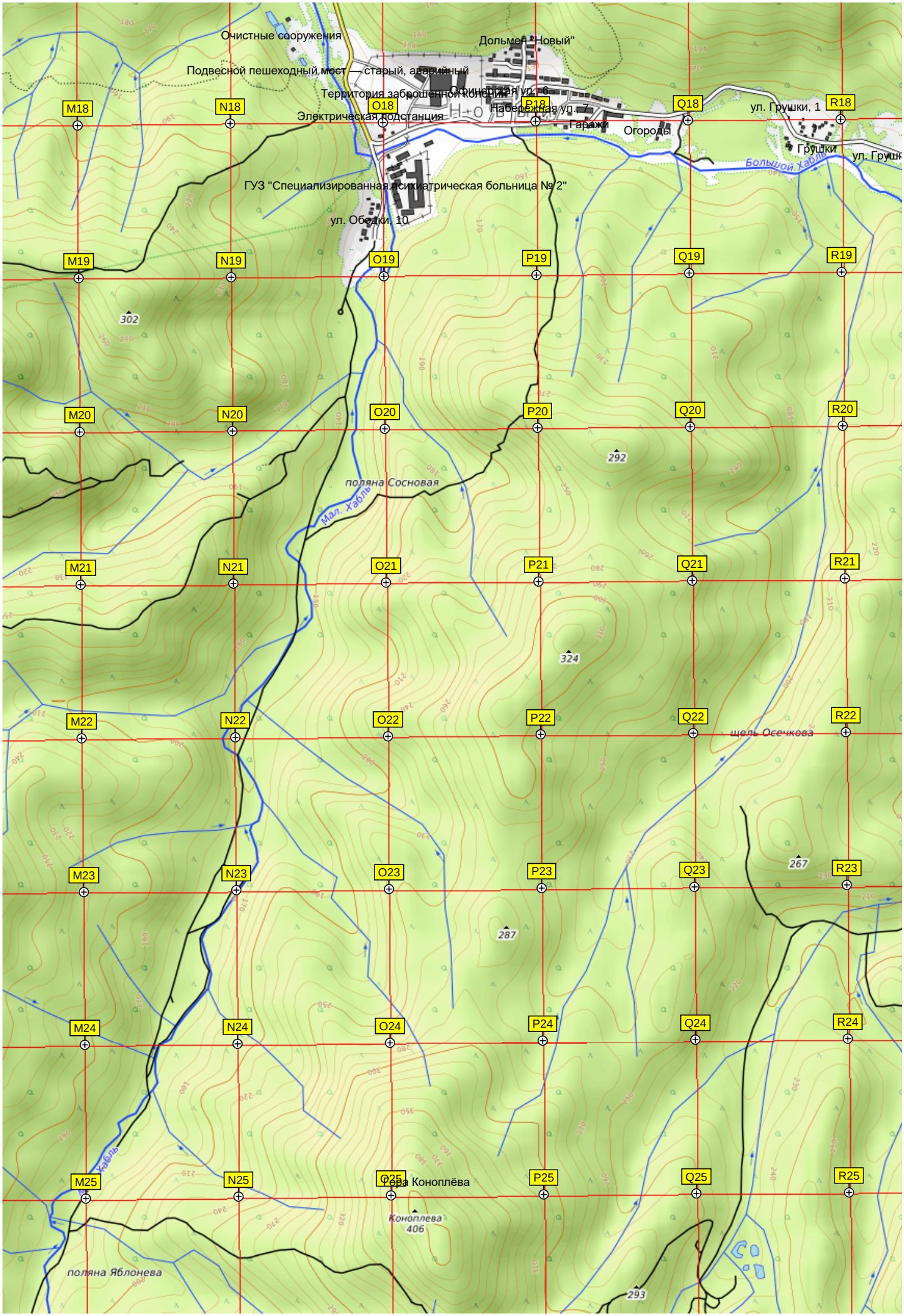
Очистные сооружения
Дольмен "Новый"
Подвесной пешеходный мост — старый, аварийный
Территория заброшенной колонии
Набережная ул. 6
Набережная ул. 7
Электрическая подстанция
Гаражи
Огороды
ул. Грушки, 1
Грушки
ул. Грушки
Большой Хабль
ГУЗ "Специализированная психиатрическая больница № 2"
ул. Обелки, 10
поляна Сосновая
Мал. Хабль
щель Осечкова
Гора Коноплёва
Коноплева
406
поляна Яблонева
Хабль
302
292
324
287
267
293
M18
N18
O18
P18
Q18
R18
M19
N19
O19
P19
Q19
R19
M20
N20
O20
P20
Q20
R20
M21
N21
O21
P21
Q21
R21
M22
N22
O22
P22
Q22
R22
M23
N23
O23
P23
Q23
R23
M24
N24
O24
P24
Q24
R24
M25
N25
O25
P25
Q25
R25

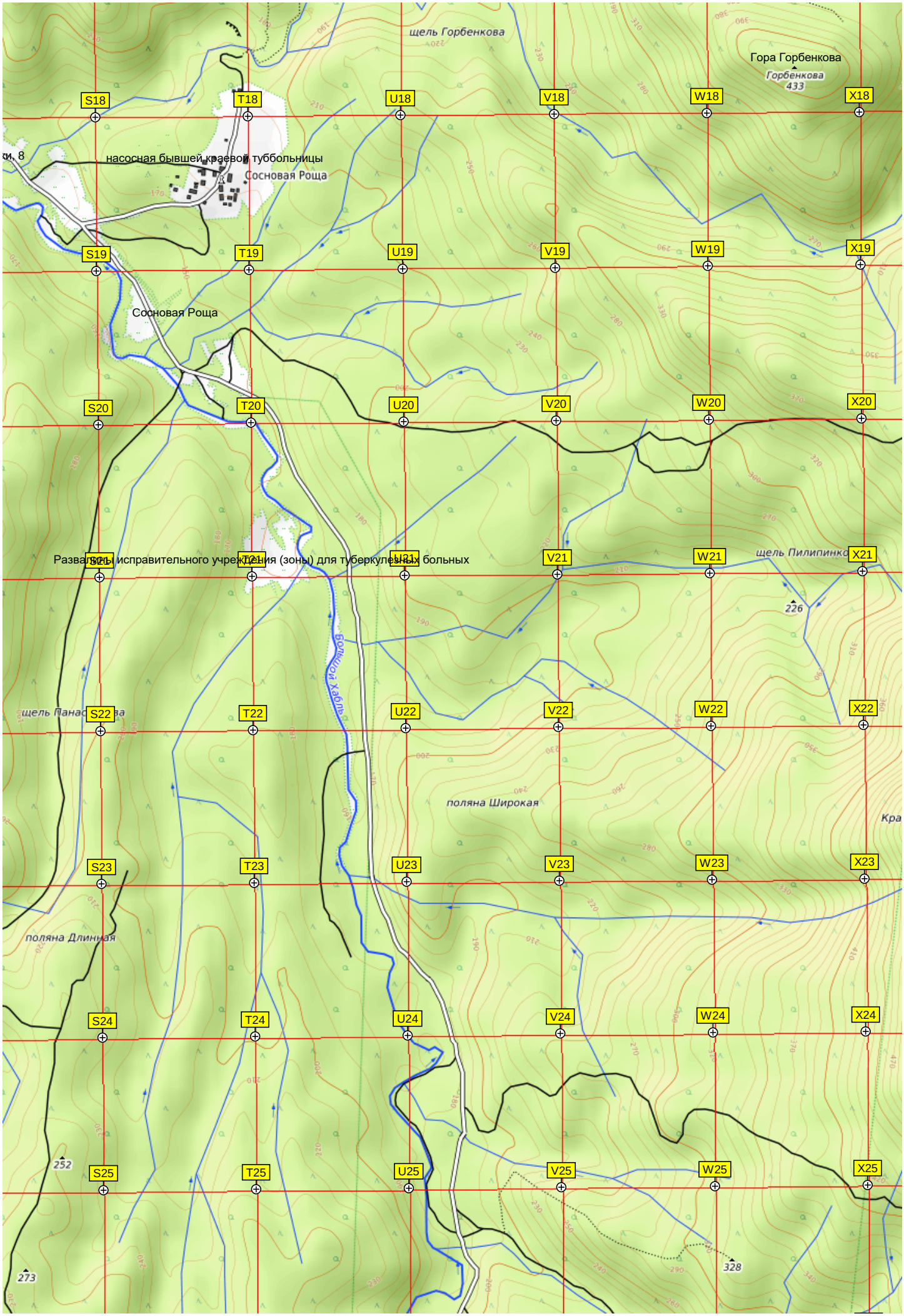
щель Горбенкова
Гора Горбенкова
Горбенкова
433
S18
T18
U18
V18
W18
X18
ки, 8
насосная бывшей краевой туббольницы
Сосновая Роща
S19
T19
U19
V19
W19
X19
Сосновая Роща
S20
T20
U20
V20
W20
X20
Развалины исправительного учреждения (зоны) для туберкулезных больных
S21
T21
U21
V21
W21
X21
щель Пилипинко
226
Большой Хабль
щель Панас
S22
T22
U22
V22
W22
X22
поляна Широкая
Кра
S23
T23
U23
V23
W23
X23
поляна Длинная
S24
T24
U24
V24
W24
X24
252
S25
T25
U25
V25
W25
X25
273
328

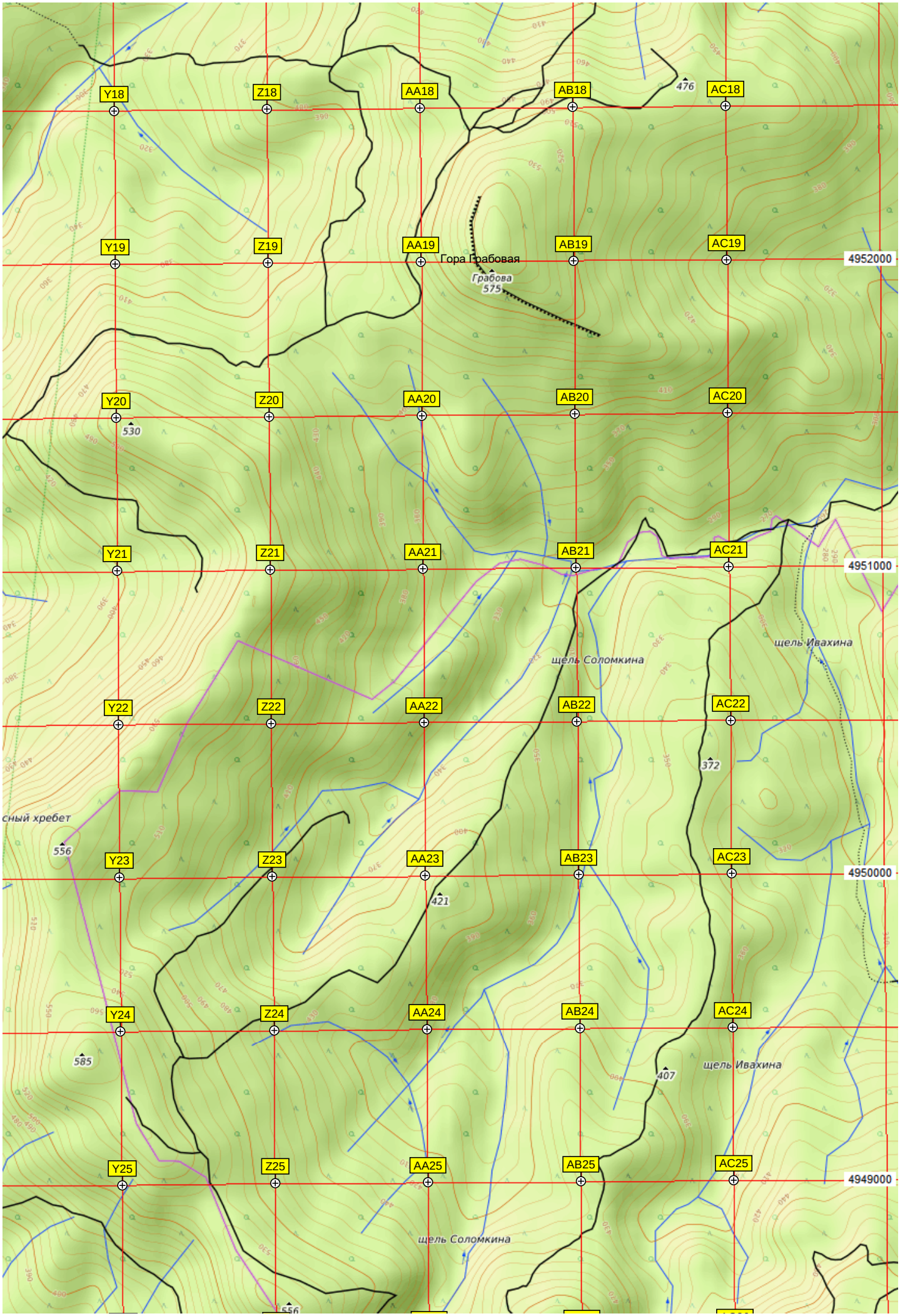
Y18
Z18
AA18
AB18
AC18
476
Y19
Z19
AA19
AB19
AC19
Гора Грабовая
Грабова
575
4952000
Y20
Z20
AA20
AB20
AC20
530
Y21
Z21
AA21
AB21
AC21
4951000
щель Соломкина
щель Ивахина
Y22
Z22
AA22
AB22
AC22
372
сный хребет
556
Y23
Z23
AA23
AB23
AC23
4950000
421
Y24
Z24
AA24
AB24
AC24
585
щель Ивахина
407
Y25
Z25
AA25
AB25
AC25
4949000
щель Соломкина
556

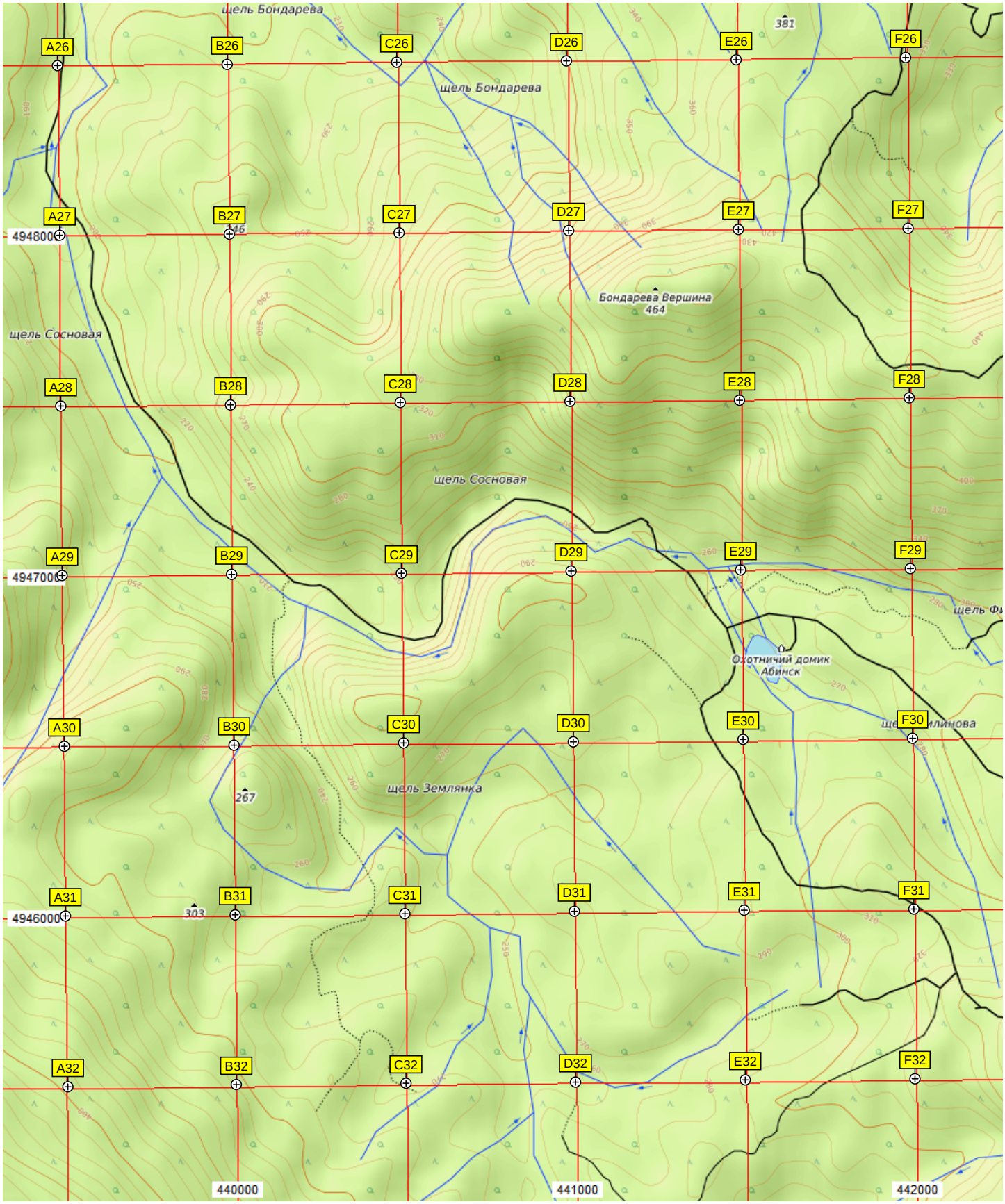
щель Бондарева
щель Бондарева
381
Бондарева Вершина
464
щель Сосновая
щель Сосновая
Охотничий домик
Абинск
щель Землянка
267
303
A26
B26
C26
D26
E26
F26
A27
B27
C27
D27
E27
F27
A28
B28
C28
D28
E28
F28
A29
B29
C29
D29
E29
F29
A30
B30
C30
D30
E30
F30
A31
B31
C31
D31
E31
F31
A32
B32
C32
D32
E32
F32
4948000
4947000
4946000
440000
441000
442000

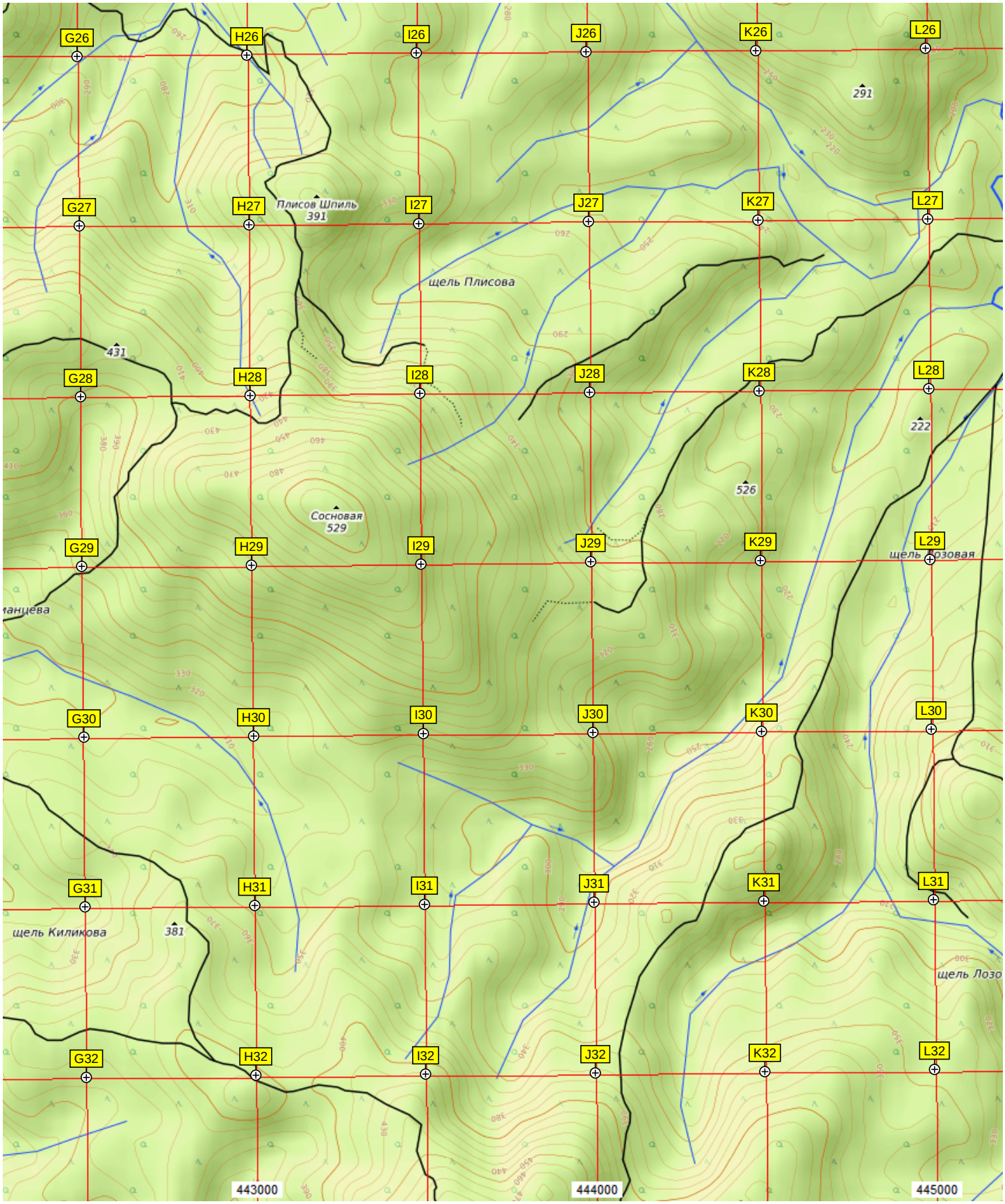
G26
H26
I26
J26
K26
L26
G27
H27
I27
J27
K27
L27
G28
H28
I28
J28
K28
L28
G29
H29
I29
J29
K29
L29
G30
H30
I30
J30
K30
L30
G31
H31
I31
J31
K31
L31
G32
H32
I32
J32
K32
L32
Плисов Шпиль
391
щель Плисова
431
Сосновая
529
526
291
222
щель Лозовая
щель Киликова
381
443000
444000
445000

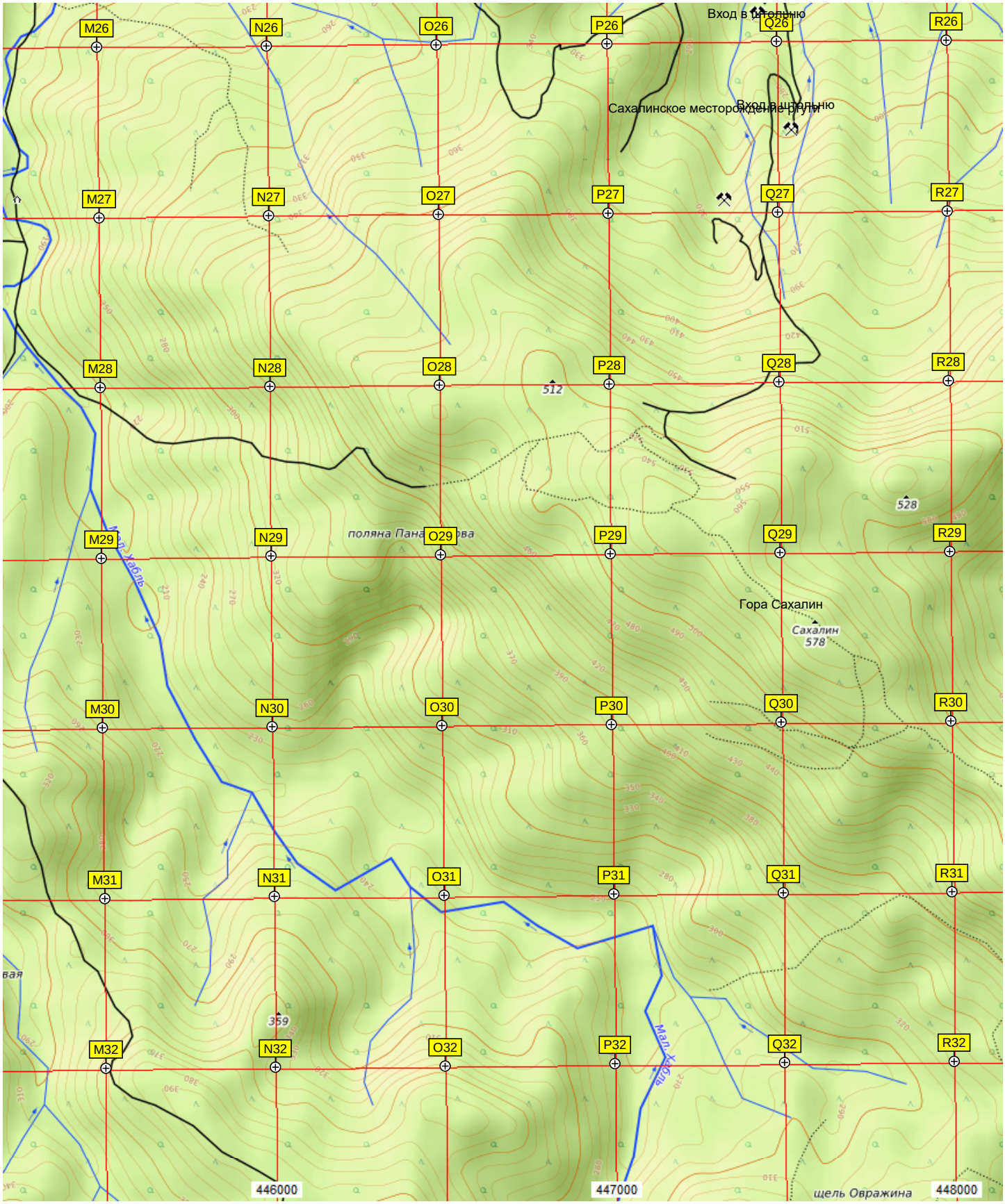
Вход в штольню
Сахалинское месторождение ртути
Вход в штольню
M26
N26
O26
P26
Q26
R26
M27
N27
O27
P27
Q27
R27
M28
N28
O28
P28
Q28
R28
512
528
M29
N29
O29
P29
Q29
R29
поляна Панафова
Гора Сахалин
Сахалин
578
M30
N30
O30
P30
Q30
R30
M31
N31
O31
P31
Q31
R31
359
M32
N32
O32
P32
Q32
R32
446000
447000
448000
щель Овражина

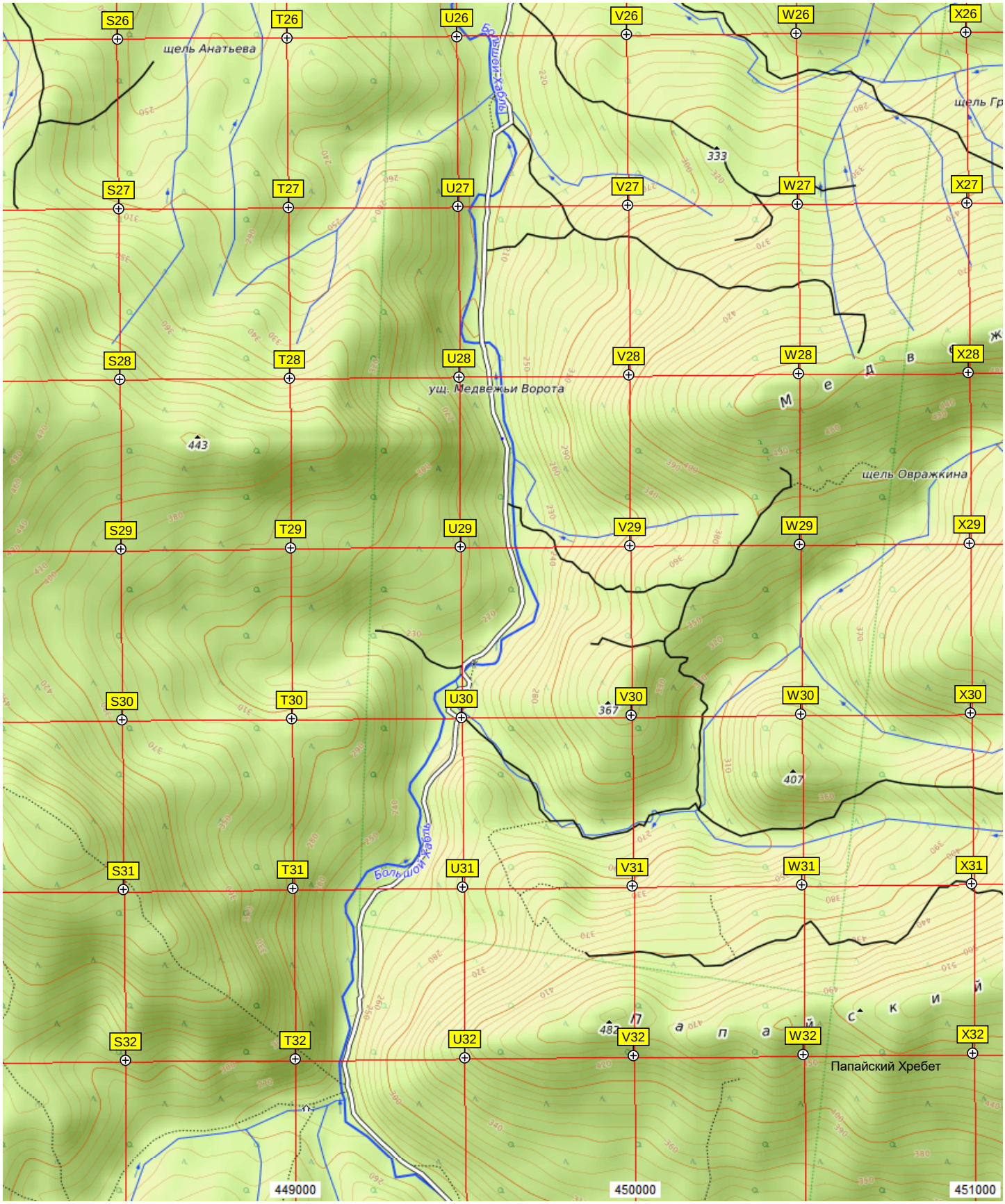
S26
T26
U26
V26
W26
X26
щель Анатьева
Большой Ходзь
щель Гр
333
S27
T27
U27
V27
W27
X27
S28
T28
U28
V28
W28
X28
ущ. Медвежьи Ворота
443
щель Овражкина
S29
T29
U29
V29
W29
X29
S30
T30
U30
V30
W30
X30
367
407
S31
T31
U31
V31
W31
X31
Большой Ходзь
S32
T32
U32
V32
W32
X32
482
Папайский Хребет
449000
450000
451000

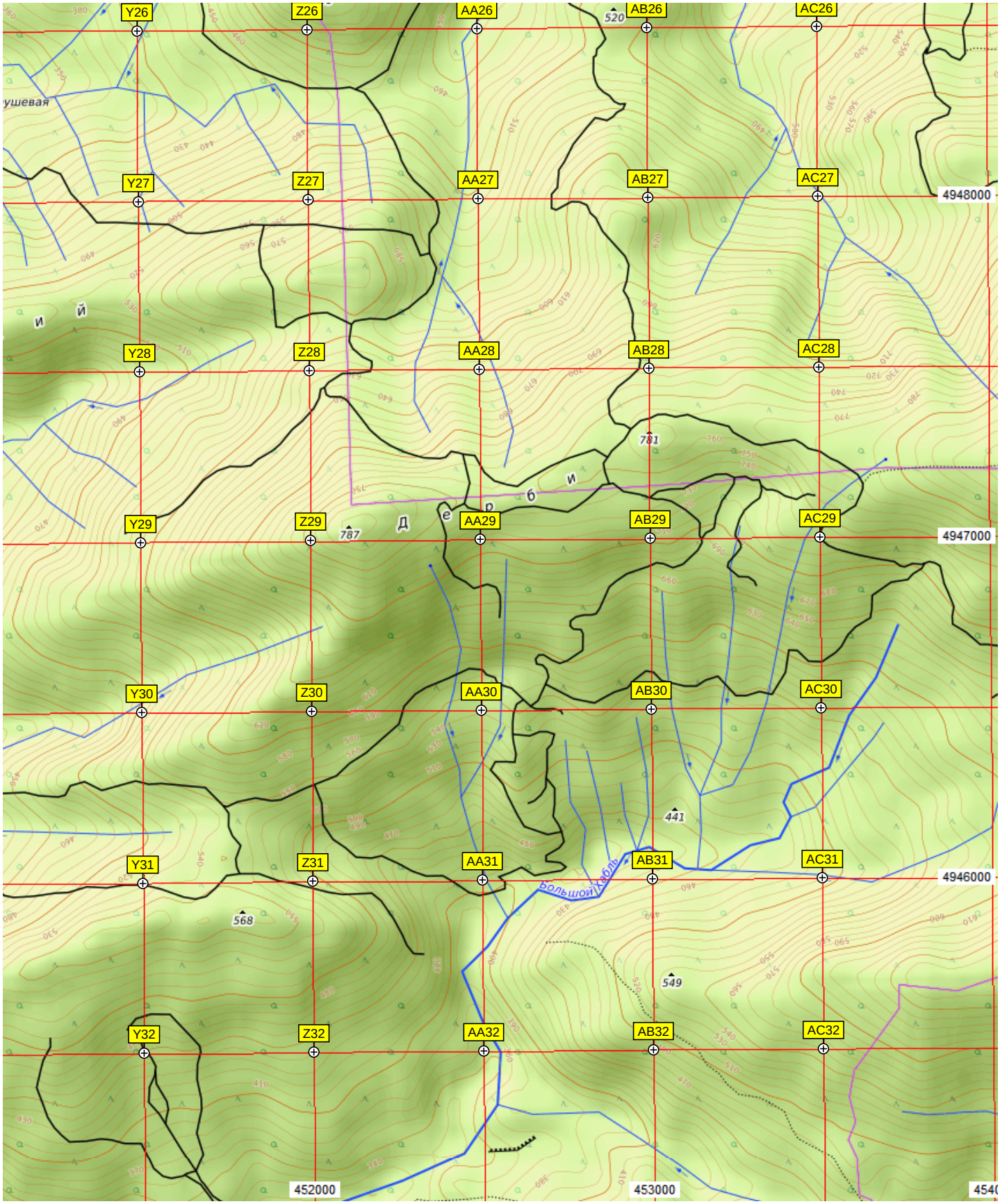
Y26
Z26
AA26
AB26
AC26
Y27
Z27
AA27
AB27
AC27
4948000
Y28
Z28
AA28
AB28
AC28
Y29
Z29
AA29
AB29
AC29
4947000
Y30
Z30
AA30
AB30
AC30
Y31
Z31
AA31
AB31
AC31
4946000
Y32
Z32
AA32
AB32
AC32
452000
453000
520
781
787
441
568
549
Большой Кабль