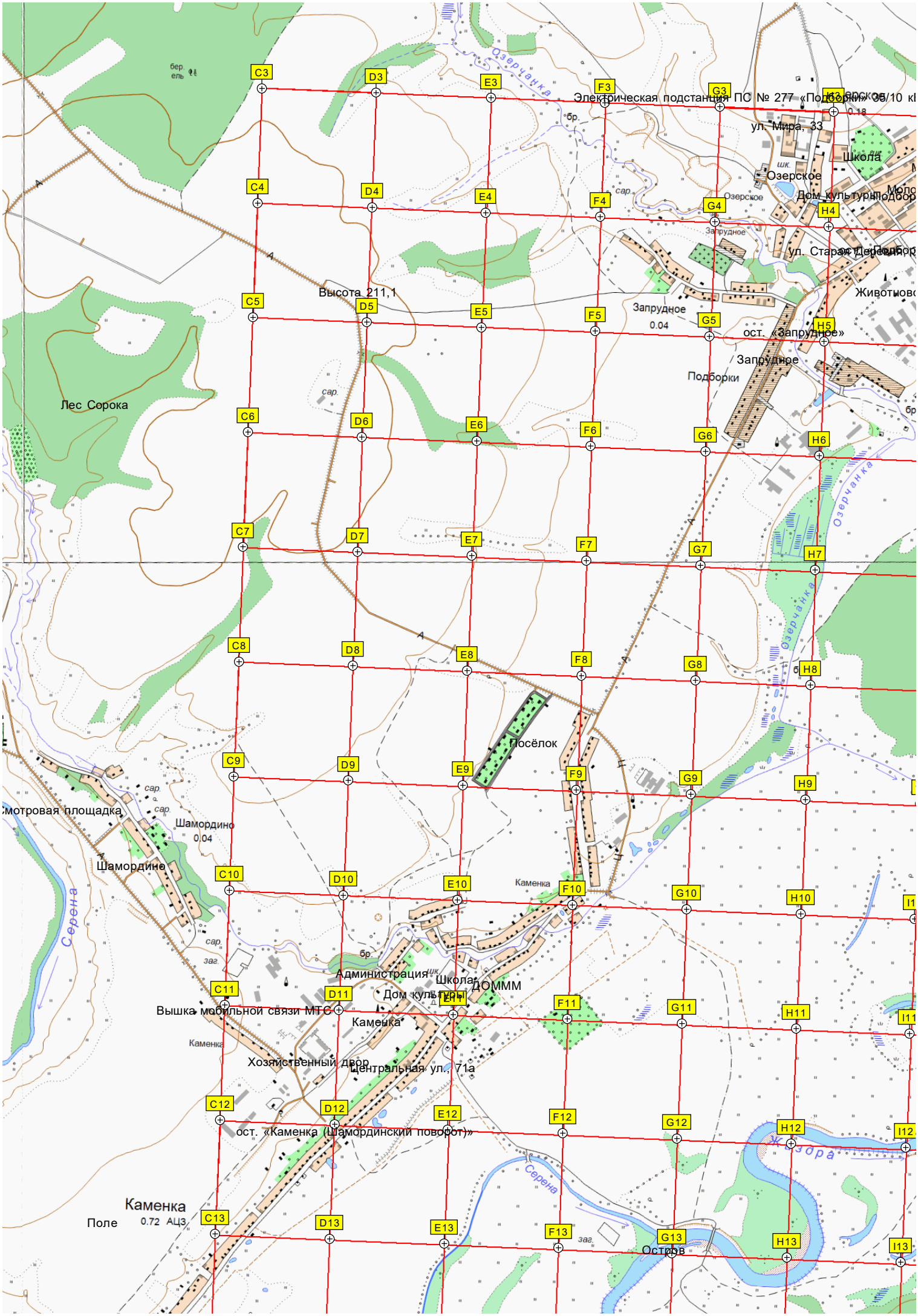
Электрическая подстанция ПС № 277 «Подборки» 35/10 кВ
ул. Мира, 33
Школа
Озерское
Дом культуры
Подборки
ул. Старая Деревня
Животново
Высота 211,1
Запрудное
0.04
ост. «Запрудное»
Подборки
Лес Сорока
Озерчанка
Посёлок
Шамордино
0.04
Шамордино
Смотровая площадка
Серена
Каменка
Администрация
Школа
ДОМММ
Дом культуры
Вышка мобильной связи МТС
Каменка
Хозяйственный двор
Центральная ул., 71а
ост. «Каменка (Шамординский поворот)»
Каменка
0.72 АЦЗ
Поле
Остров
Жиздра
C3
D3
E3
F3
G3
H3
C4
D4
E4
F4
G4
H4
C5
D5
E5
F5
G5
H5
C6
D6
E6
F6
G6
H6
C7
D7
E7
F7
G7
H7
C8
D8
E8
F8
G8
H8
C9
D9
E9
F9
G9
H9
C10
D10
E10
F10
G10
H10
C11
D11
E11
F11
G11
H11
C12
D12
E12
F12
G12
H12
C13
D13
E13
F13
G13
H13

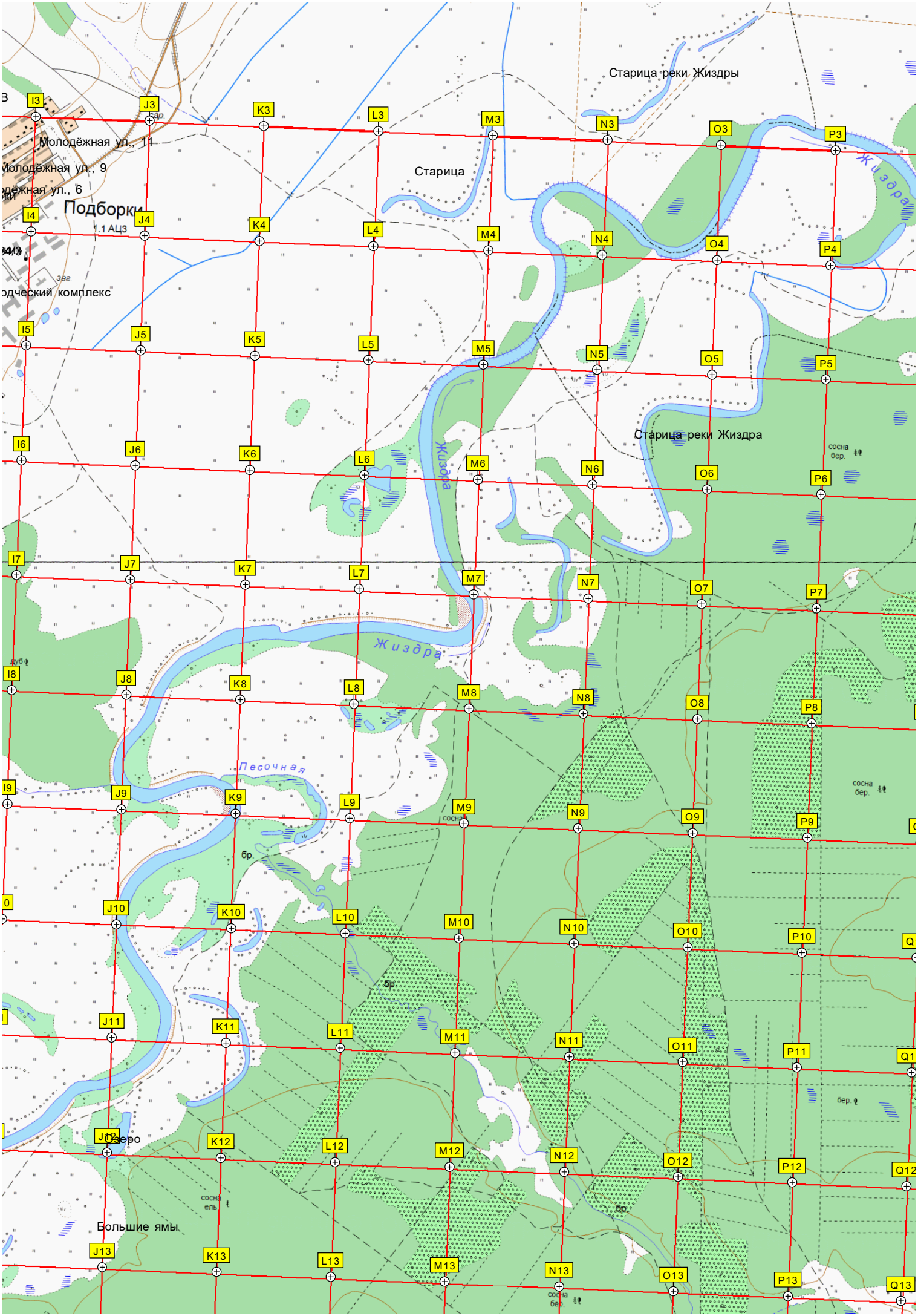
Старица реки Жиздры
Молодёжная ул., 11
Молодёжная ул., 9
Подборки
1.1 АЦЗ
Старица
Жиздра
Старица реки Жиздра
Жиздра
Песочная
Озеро
Большие ямы
I3
J3
K3
L3
M3
N3
O3
P3
I4
J4
K4
L4
M4
N4
O4
P4
I5
J5
K5
L5
M5
N5
O5
P5
I6
J6
K6
L6
M6
N6
O6
P6
I7
J7
K7
L7
M7
N7
O7
P7
I8
J8
K8
L8
M8
N8
O8
P8
I9
J9
K9
L9
M9
N9
O9
P9
J10
K10
L10
M10
N10
O10
P10
J11
K11
L11
M11
N11
O11
P11
J12
K12
L12
M12
N12
O12
P12
Q12
J13
K13
L13
M13
N13
O13
P13
Q13

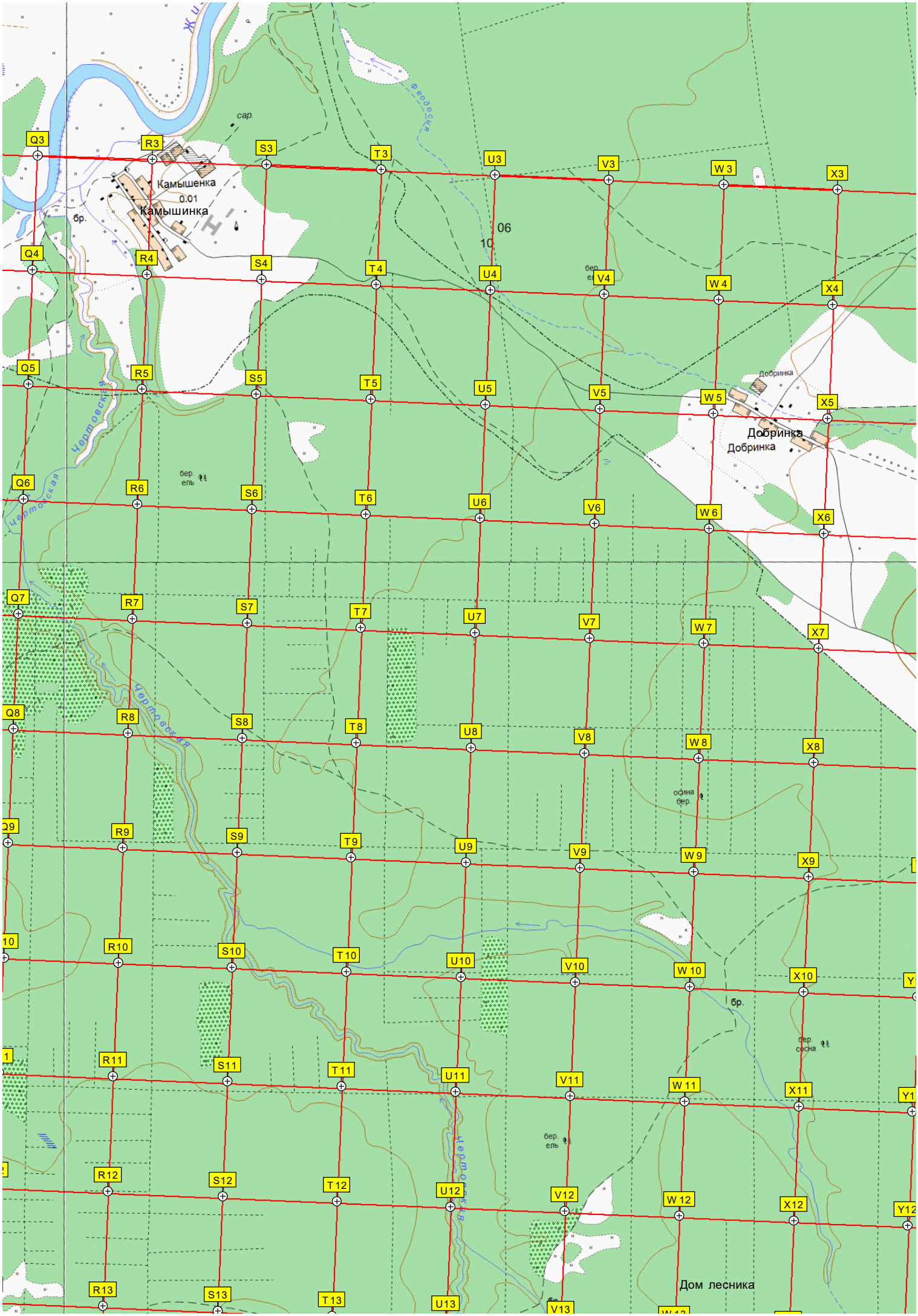
Камышенка
0.01
Камышинка
Добринка
Добринка
Добринка
Дом лесника
Черторская
Черторская
Черторская
Черторская
Федосья
бер. ель
осина бер.
бер. сосна
бер. ель
бр.
сар.
06
10
Q3
R3
S3
T3
U3
V3
W 3
X3
Q4
R4
S4
T4
U4
V4
W 4
X4
Q5
R5
S5
T5
U5
V5
W 5
X5
Q6
R6
S6
T6
U6
V6
W 6
X6
Q7
R7
S7
T7
U7
V7
W 7
X7
Q8
R8
S8
T8
U8
V8
W 8
X8
Q9
R9
S9
T9
U9
V9
W 9
X9
R10
S10
T10
U10
V10
W 10
X10
R11
S11
T11
U11
V11
W 11
X11
R12
S12
T12
U12
V12
W 12
X12
R13
S13
T13
U13
V13

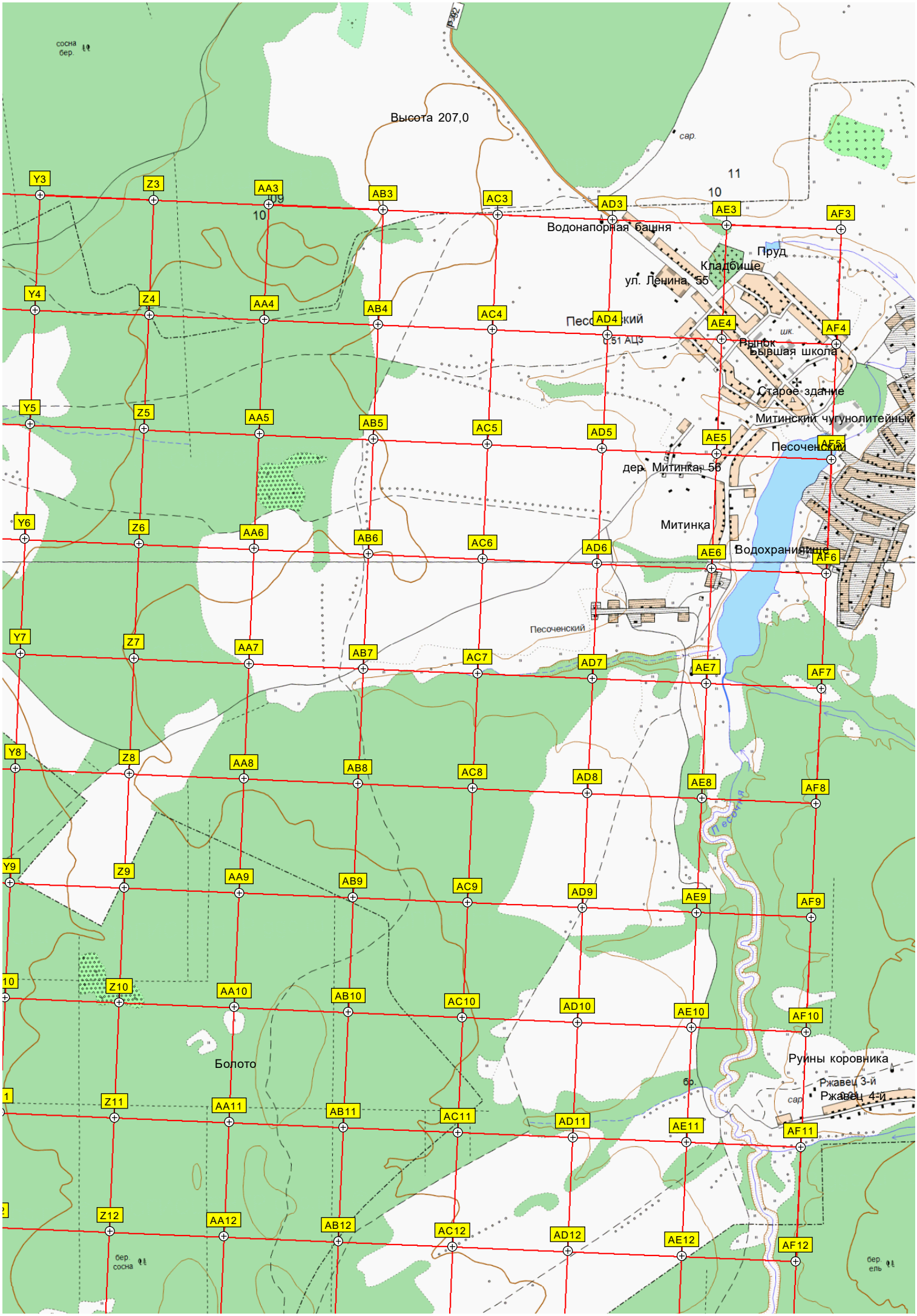
Высота 207,0
Водонапорная башня
Пруд
Кладбище
ул. Ленина, 55
Рынок
Средняя школа
Старое здание
Митинский чугунолитейный
Песоченский
дер. Митинка, 56
Митинка
Водохранилище
Песоченский
Болото
Руины коровника
Ржавец 3-й
Ржавец 4-й
Y3
Z3
AA3
AB3
AC3
AD3
AE3
AF3
Y4
Z4
AA4
AB4
AC4
AD4
AE4
AF4
Y5
Z5
AA5
AB5
AC5
AD5
AE5
AF5
Y6
Z6
AA6
AB6
AC6
AD6
AE6
AF6
Y7
Z7
AA7
AB7
AC7
AD7
AE7
AF7
Y8
Z8
AA8
AB8
AC8
AD8
AE8
AF8
Y9
Z9
AA9
AB9
AC9
AD9
AE9
AF9
Z10
AA10
AB10
AC10
AD10
AE10
AF10
Z11
AA11
AB11
AC11
AD11
AE11
AF11
Z12
AA12
AB12
AC12
AD12
AE12
AF12

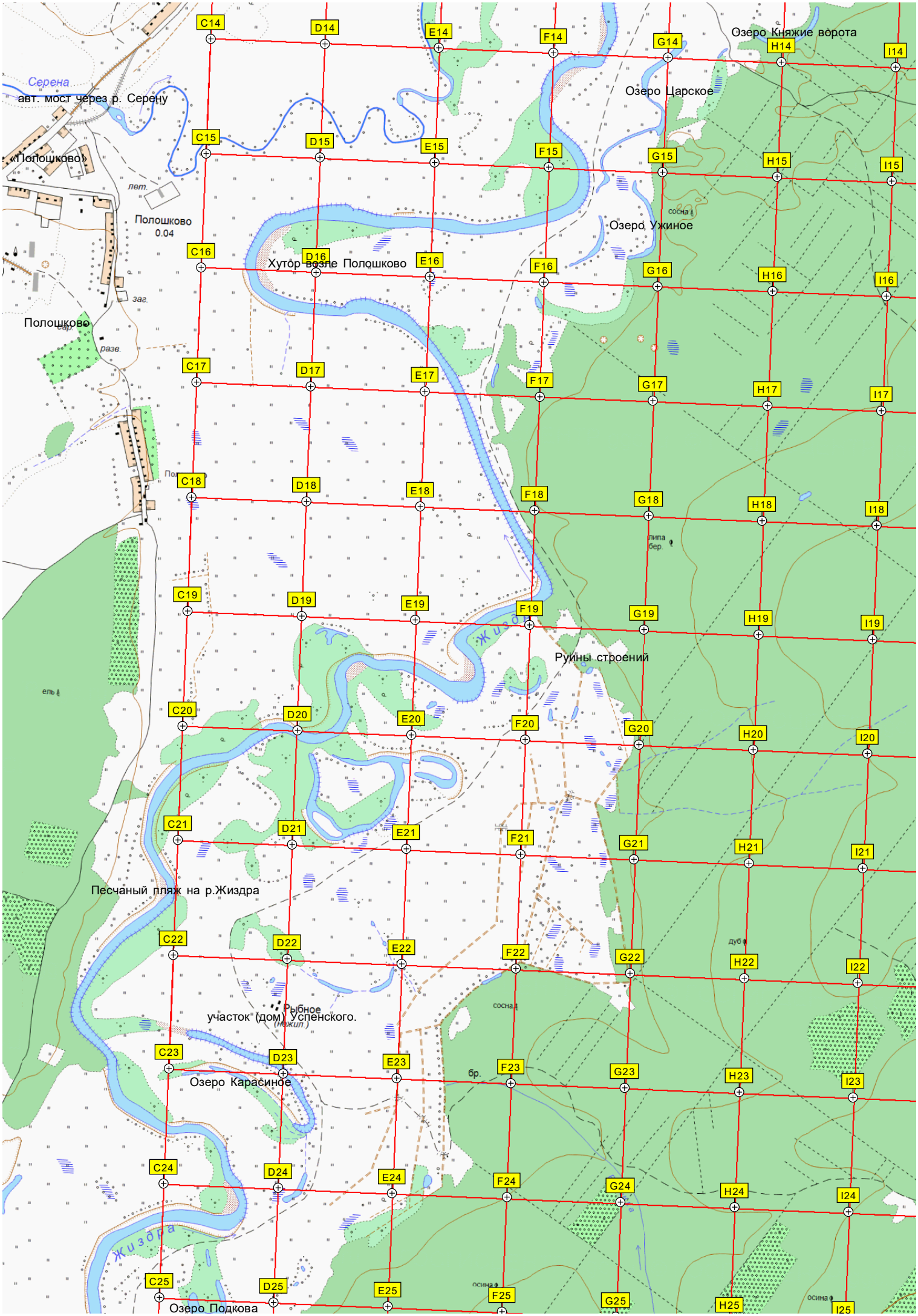
Серена
авт. мост через р. Серену
«Полошково»
лет.
Полошково
0.04
заг.
Полошково
разв.
Хутор возле Полошково
Озеро Княжие ворота
Озеро Царское
Озеро Ужиное
сосна
Руины строений
липа
бер.
ель
Жиздра
Песчаный пляж на р.Жиздра
дуб
Рыбное
участок (дом) Успенского.
(нежил.)
сосна
Озеро Карасиное
бр.
Жиздра
осина
Озеро Подкова
C14
D14
E14
F14
G14
H14
I14
C15
D15
E15
F15
G15
H15
I15
C16
D16
E16
F16
G16
H16
I16
C17
D17
E17
F17
G17
H17
I17
C18
D18
E18
F18
G18
H18
I18
C19
D19
E19
F19
G19
H19
I19
C20
D20
E20
F20
G20
H20
I20
C21
D21
E21
F21
G21
H21
I21
C22
D22
E22
F22
G22
H22
I22
C23
D23
E23
F23
G23
H23
I23
C24
D24
E24
F24
G24
H24
I24
C25
D25
E25
F25
G25
H25
I25

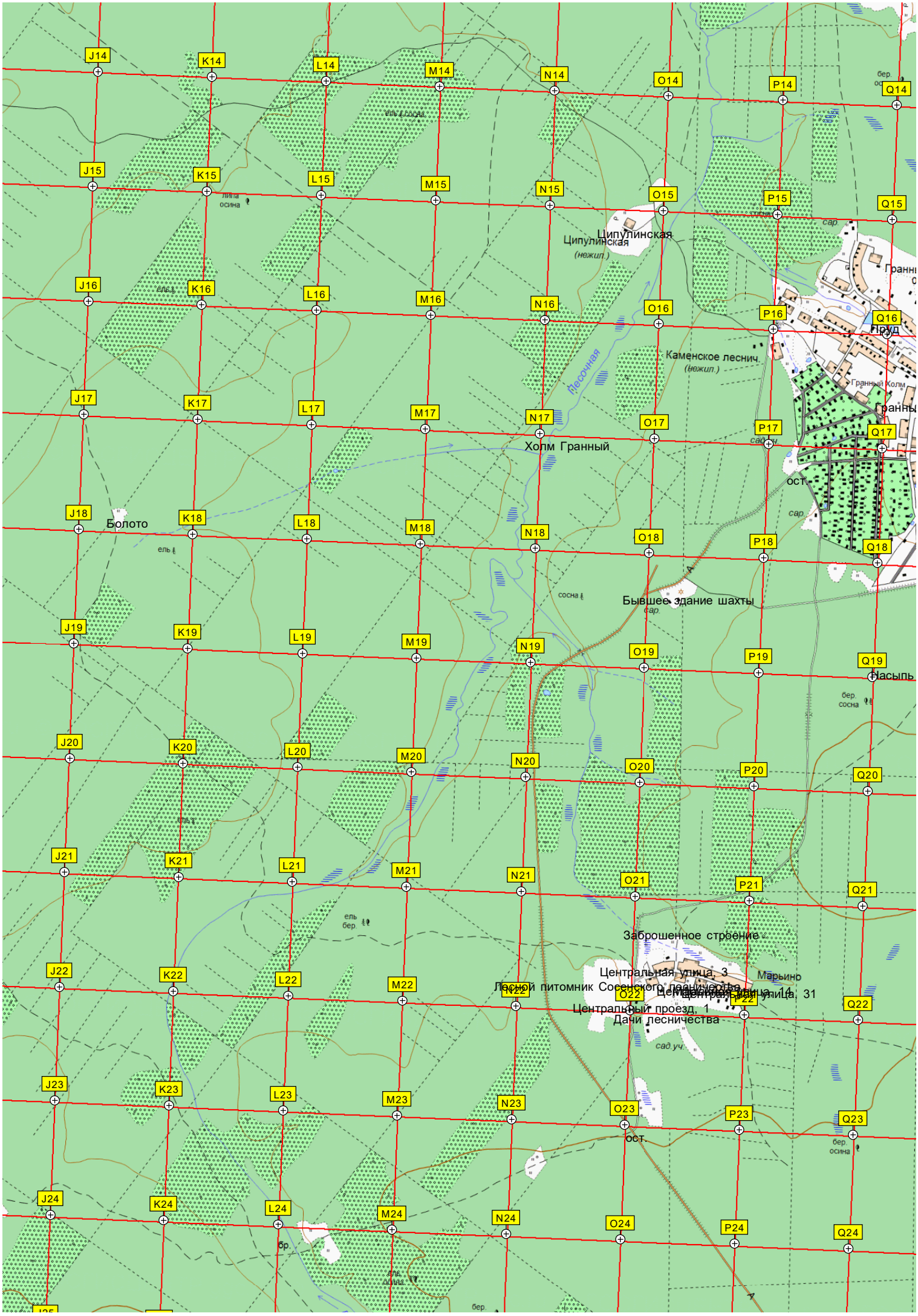
Ципулинская
(нежил.)
Ципулинская
Каменское леснич.
(нежил.)
Песочная
Холм Гранный
Гранный Холм
Пруд
Болото
Бывшее здание шахты
Насыпь
Заброшенное строение
Марьино
Лесной питомник Сосенского лесничества
Центральная улица, 3
Центральная улица, 14
Центральная улица, 31
Центральный проезд, 1
Дачи лесничества
ост.
сад.уч.
сар.
ель
сосна
бер.
липа
осина

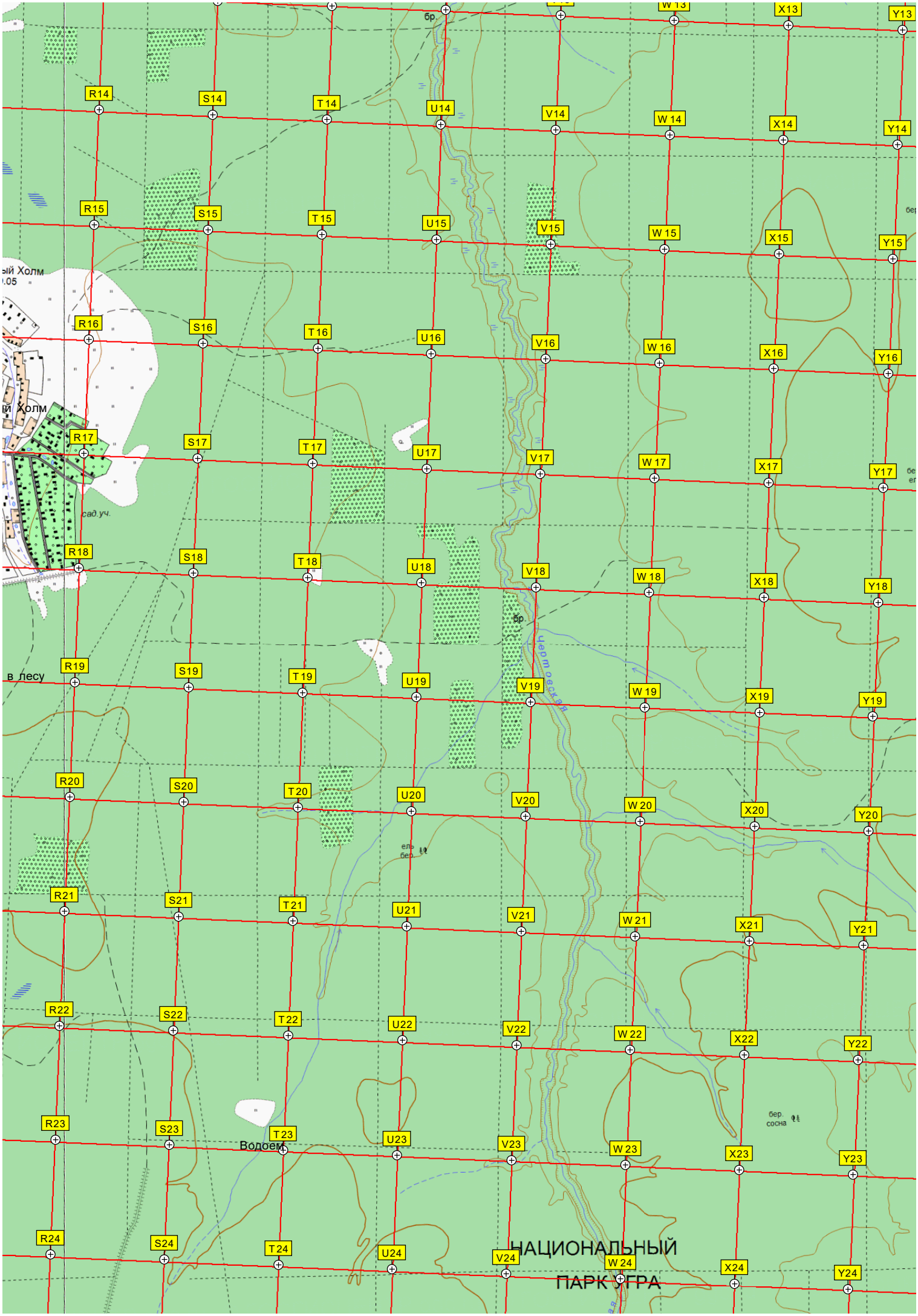
R14
S14
T 14
U14
V14
W 14
X14
Y14
R15
S15
T 15
U15
V15
W 15
X15
Y15
R16
S16
T 16
U16
V16
W 16
X16
Y16
R17
S17
T 17
U17
V17
W 17
X17
Y17
R18
S18
T 18
U18
V18
W 18
X18
Y18
R19
S19
T 19
U19
V19
W 19
X19
Y19
R20
S20
T 20
U20
V20
W 20
X20
Y20
R21
S21
T 21
U21
V21
W 21
X21
Y21
R22
S22
T 22
U22
V22
W 22
X22
Y22
R23
S23
T 23
U23
V23
W 23
X23
Y23
R24
S24
T 24
U24
V24
W 24
X24
Y24
Водоем
в лесу
сад.уч.
Чертовская
НАЦИОНАЛЬНЫЙ
ПАРК ЮГРА

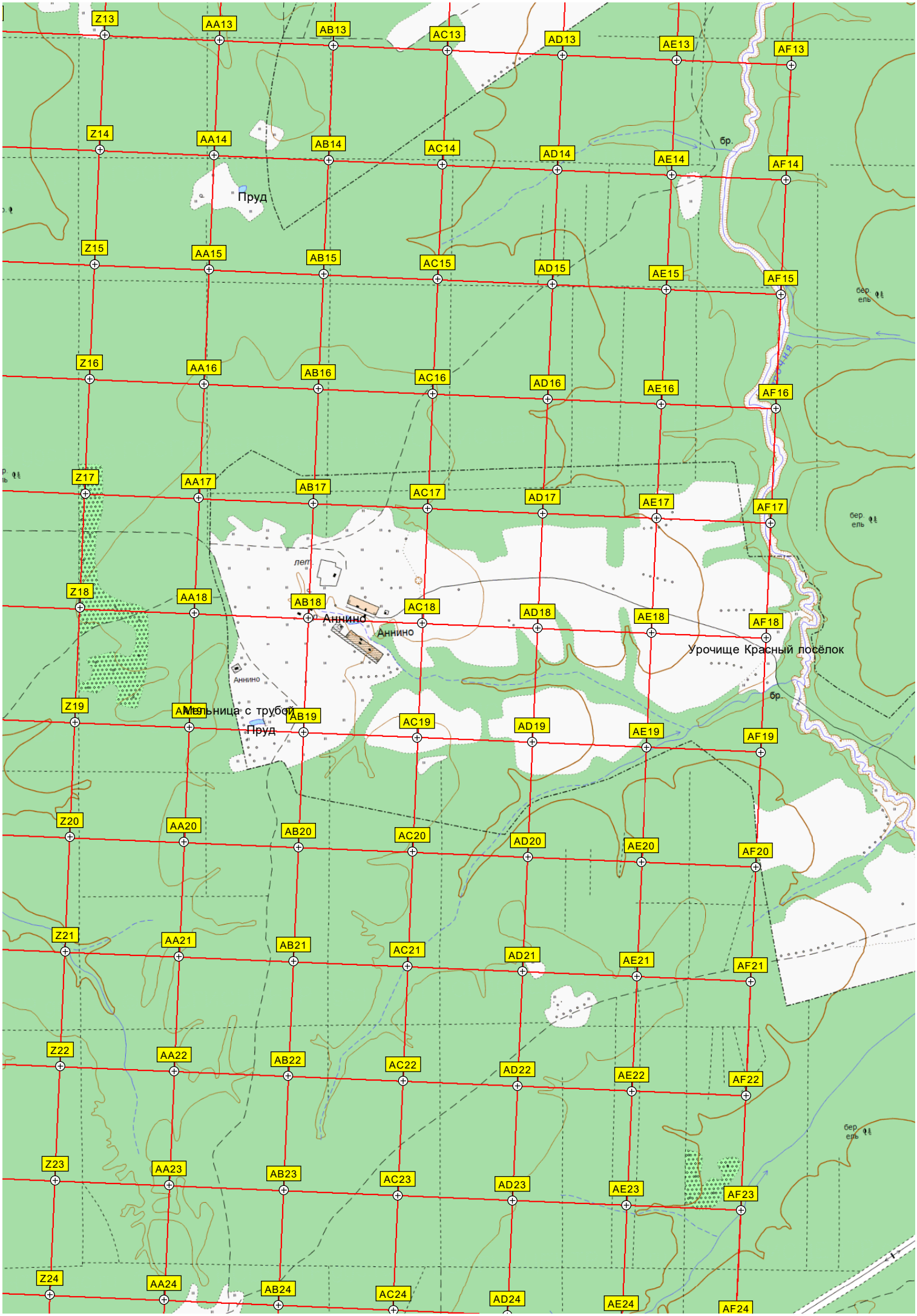
Z13
AA13
AB13
AC13
AD13
AE13
AF13
Z14
AA14
AB14
AC14
AD14
AE14
AF14
Пруд
бр.
Z15
AA15
AB15
AC15
AD15
AE15
AF15
бер.
ель
Z16
AA16
AB16
AC16
AD16
AE16
AF16
Z17
AA17
AB17
AC17
AD17
AE17
AF17
лет.
Z18
AA18
AB18
AC18
AD18
AE18
AF18
Аннино
Аннино
Аннино
Урочище Красный посёлок
бр.
Z19
AA19
AB19
AC19
AD19
AE19
AF19
Мельница с трубой
Пруд
Z20
AA20
AB20
AC20
AD20
AE20
AF20
Z21
AA21
AB21
AC21
AD21
AE21
AF21
Z22
AA22
AB22
AC22
AD22
AE22
AF22
бер.
ель
Z23
AA23
AB23
AC23
AD23
AE23
AF23
Z24
AA24
AB24
AC24
AD24
AE24
AF24

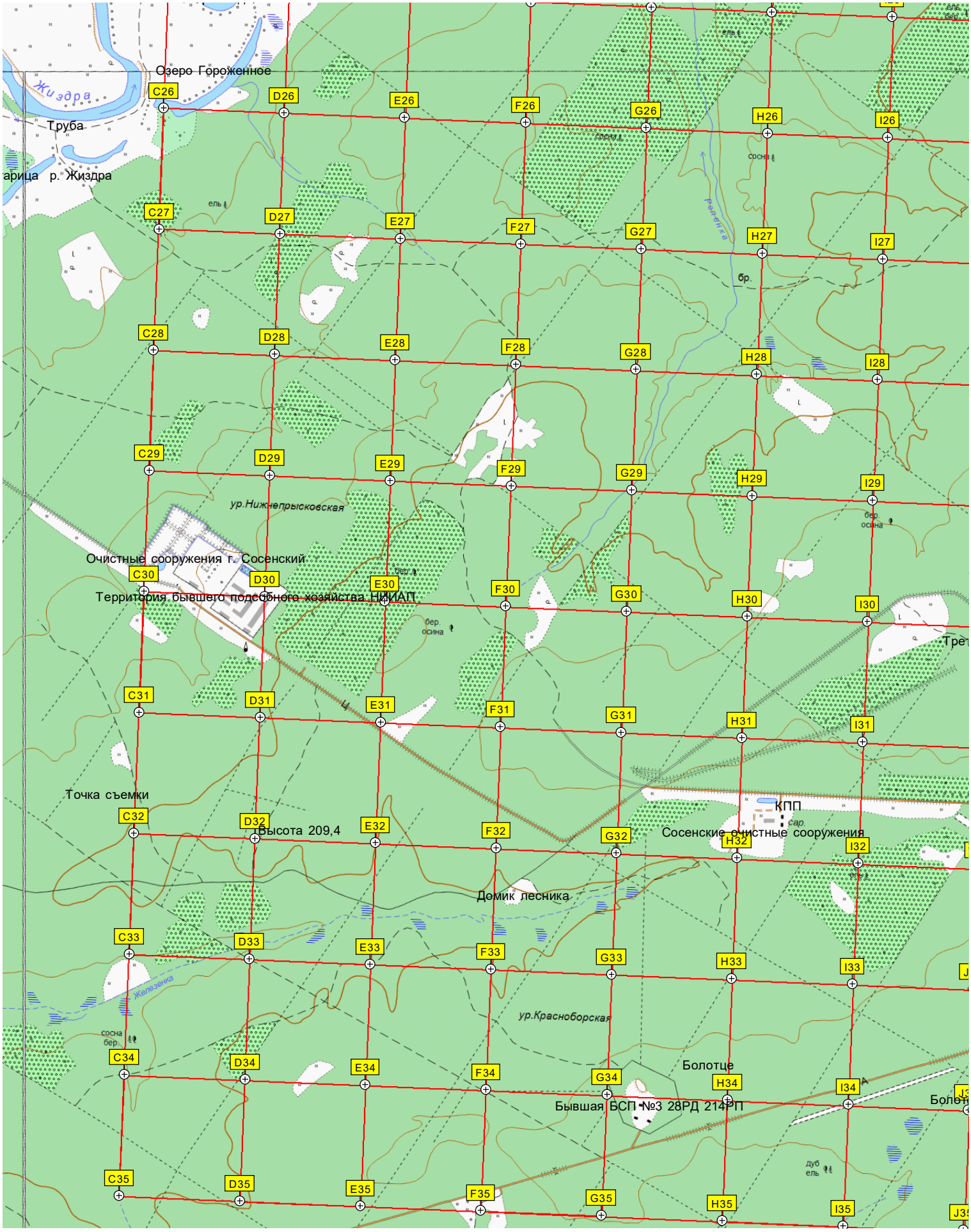
Озеро Гороженное
Жиздра
Труба
арица р. Жиздра
ур.Нижнепрысковская
Очистные сооружения г. Сосенский
Территория бывшего подсобного хозяйства НИИАП
Точка съемки
Высота 209,4
КПП
Сосенские очистные сооружения
Домик лесника
Железенка
ур.Красноборская
Болотце
Бывшая БСП №3 28РД 214РП
C26
D26
E26
F26
G26
H26
I26
C27
D27
E27
F27
G27
H27
I27
C28
D28
E28
F28
G28
H28
I28
C29
D29
E29
F29
G29
H29
I29
C30
D30
E30
F30
G30
H30
I30
C31
D31
E31
F31
G31
H31
I31
C32
D32
E32
F32
G32
H32
I32
C33
D33
E33
F33
G33
H33
I33
C34
D34
E34
F34
G34
H34
I34
C35
D35
E35
F35
G35
H35
I35

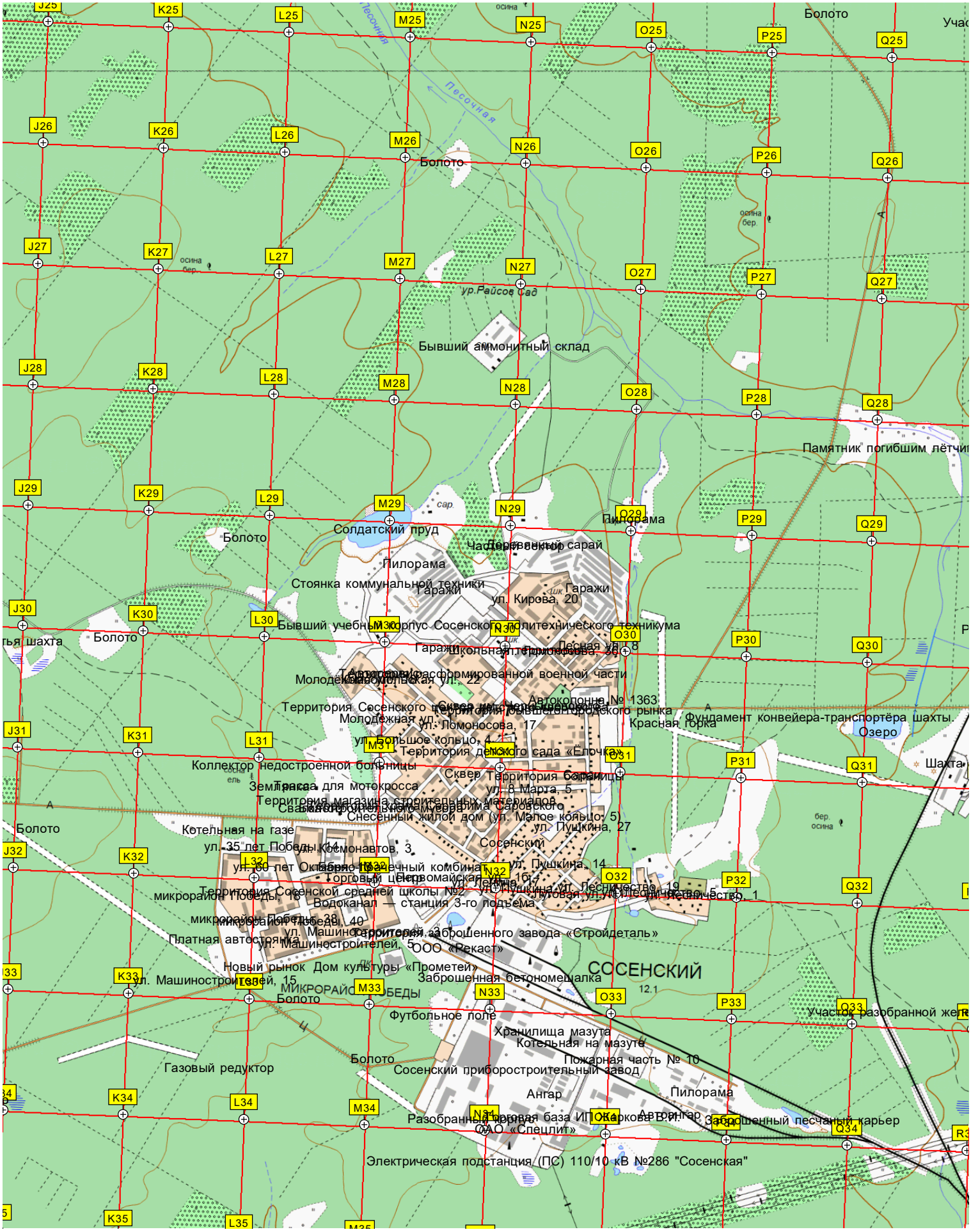
Болото
Песочная
Бывший аммонитный склад
ур.Райсов Сад
Памятник погибшим лётчи
Солдатский пруд
Пилорама
Стоянка коммунальной техники
Гаражи
ул. Кирова, 20
Бывший учебный корпус Сосенского политехнического техникума
Школьная ул., 8
Молодежная ул., 22
Территория Сосенского
Территория бывшего городского рынка
Красная горка
Фундамент конвейера-транспортёра шахты.
Озеро
ул. Ломоносова, 17
ул. Большое кольцо, 4
Территория детского сада «Ёлочка»
Коллектор недостроенной больницы
Сквер
Земляная для мотокросса
ул. 8 Марта, 5
Территория магазина строительных материалов
Снесенный жилой дом (ул. Малое кольцо, 5)
ул. Пушкина, 27
Сосенский
Котельная на газе
ул. 35 лет Победы, 44
ул. Космонавтов, 3
ул. 60 лет Октября
ул. Пушкина, 14
Торговый центр
Территория Сосенской средней школы №2
Водоканал — станция 3-го подъема
микрорайон Победы, 38
Территория заброшенного завода «Стройдеталь»
Платная автостоянка
ул. Машиностроителей, 5
ООО «Рекаст»
Новый рынок
Дом культуры «Прометей»
ул. Машиностроителей, 15
Заброшенная бетономешалка
МИКРОРАЙОН ПОБЕДЫ
СОСЕНСКИЙ
Футбольное поле
Хранилища мазута
Котельная на мазуте
Пожарная часть № 10
Газовый редуктор
Сосенский приборостроительный завод
Ангар
Пилорама
Разобранный торговый
ОАО «Спецлит»
Заброшенный песчаный карьер
Электрическая подстанция (ПС) 110/10 кВ №286 "Сосенская"

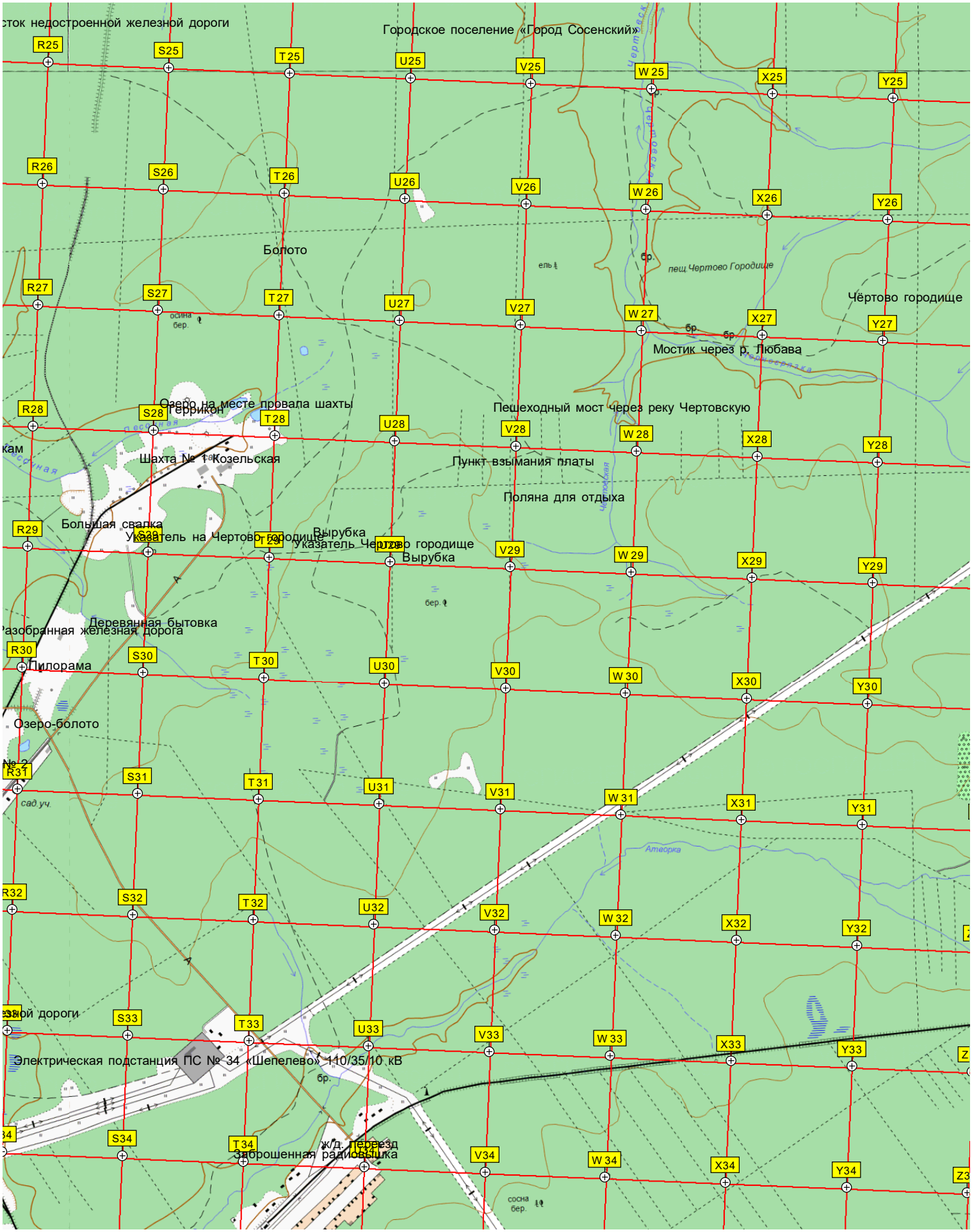
сток недостроенной железной дороги
Городское поселение «Город Сосенский»
Болото
Чёртово городище
Мостик через р. Любава
Озеро на месте провала шахты
Терриикон
Пешеходный мост через реку Чертовскую
Шахта № 1 Козельская
Пункт взымания платы
Поляна для отдыха
Большая свалка
Указатель на Чертово городище
Вырубка
Указатель Чертово городище
Вырубка
Деревянная бытовка
Разобранная железная дорога
Пилорама
Озеро-болото
Электрическая подстанция ПС № 34 «Шепелево» 110/35/10 кВ
ж/д. переезд
Заброшенная радиовышка
R25
S25
T25
U25
V25
W 25
X25
Y25
R26
S26
T26
U26
V26
W 26
X26
Y26
R27
S27
T27
U27
V27
W 27
X27
Y27
R28
S28
T28
U28
V28
W 28
X28
Y28
R29
S29
T29
U29
V29
W 29
X29
Y29
R30
S30
T30
U30
V30
W 30
X30
Y30
R31
S31
T31
U31
V31
W 31
X31
Y31
R32
S32
T32
U32
V32
W 32
X32
Y32
S33
T33
U33
V33
W 33
X33
Y33
S34
T34
V34
W 34
X34
Y34

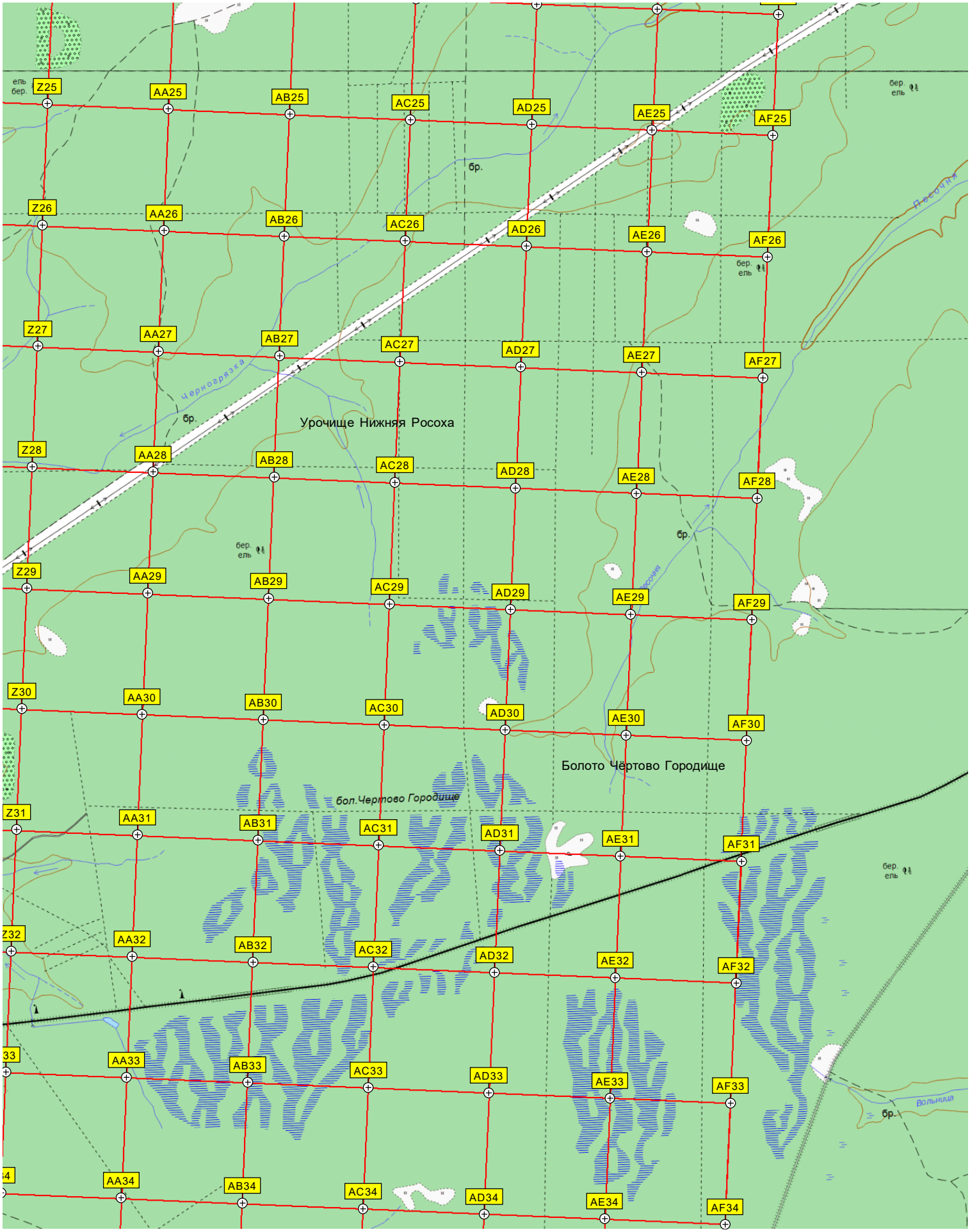
Z25
AA25
AB25
AC25
AD25
AE25
AF25
Z26
AA26
AB26
AC26
AD26
AE26
AF26
Z27
AA27
AB27
AC27
AD27
AE27
AF27
Z28
AA28
AB28
AC28
AD28
AE28
AF28
Z29
AA29
AB29
AC29
AD29
AE29
AF29
Z30
AA30
AB30
AC30
AD30
AE30
AF30
Z31
AA31
AB31
AC31
AD31
AE31
AF31
Z32
AA32
AB32
AC32
AD32
AE32
AF32
33
AA33
AB33
AC33
AD33
AE33
AF33
4
AA34
AB34
AC34
AD34
AE34
AF34
Урочище Нижняя Росоха
Болото Чёртово Городище
бол.Чертово Городище
Черноерязка
Песочная
Вольница
бр.
бер.
ель