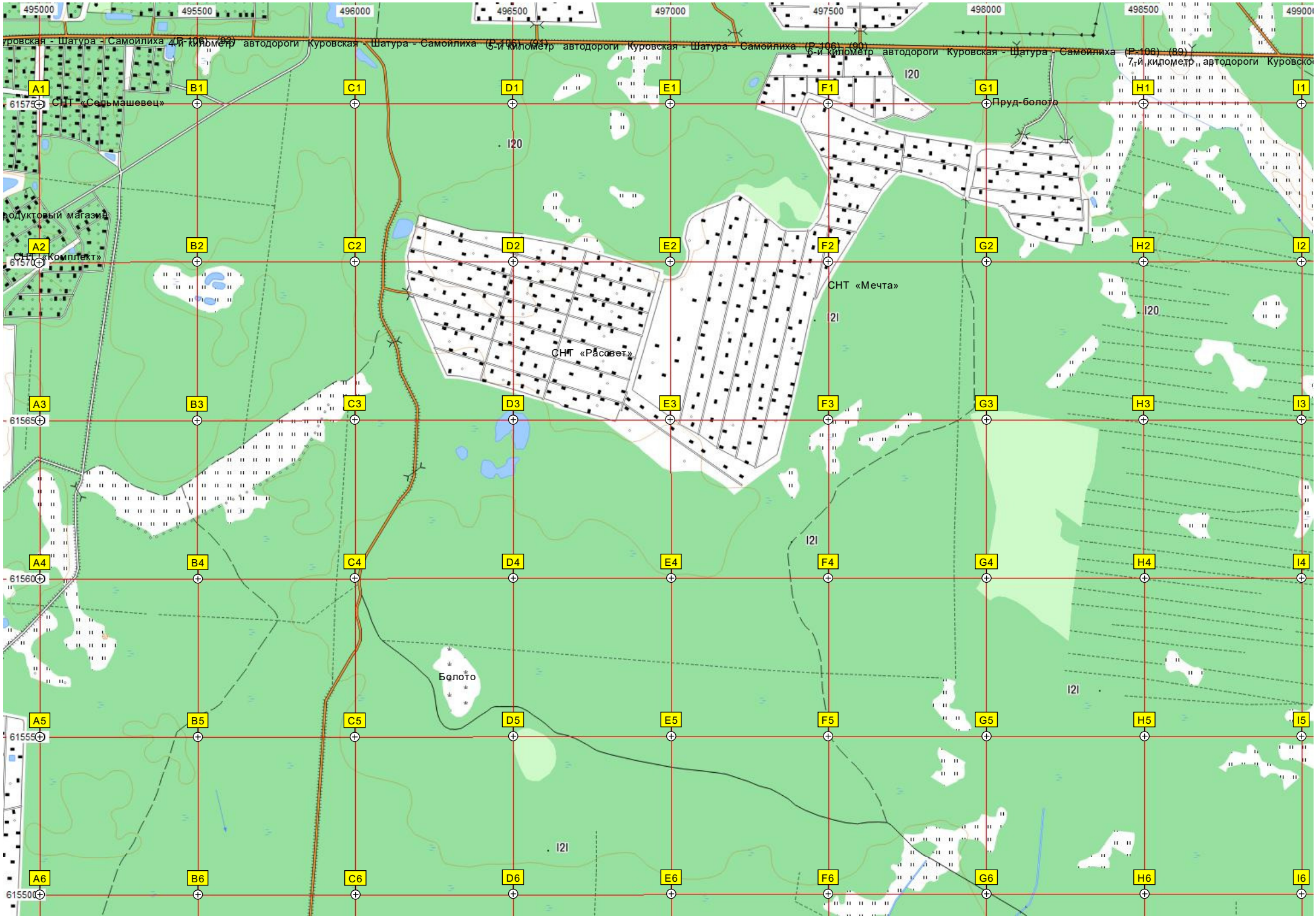
495000
495500
496000
496500
497000
497500
498000
498500
499000
4-й километр автодороги Куровская - Шатура - Самойлиха (Р-106) (92)
5-й километр автодороги Куровская - Шатура - Самойлиха (Р-106) (91)
6-й километр автодороги Куровская - Шатура - Самойлиха (Р-106) (90)
7-й километр автодороги Куровская
A1
B1
C1
D1
E1
F1
G1
H1
I1
A2
B2
C2
D2
E2
F2
G2
H2
I2
A3
B3
C3
D3
E3
F3
G3
H3
I3
A4
B4
C4
D4
E4
F4
G4
H4
I4
A5
B5
C5
D5
E5
F5
G5
H5
I5
A6
B6
C6
D6
E6
F6
G6
H6
I6
СНТ «Сельмашевец»
Пруд-болото
продуктовый магазин
СНТ «Комплект»
СНТ «Мечта»
СНТ «Рассвет»
Болото
I20
I21

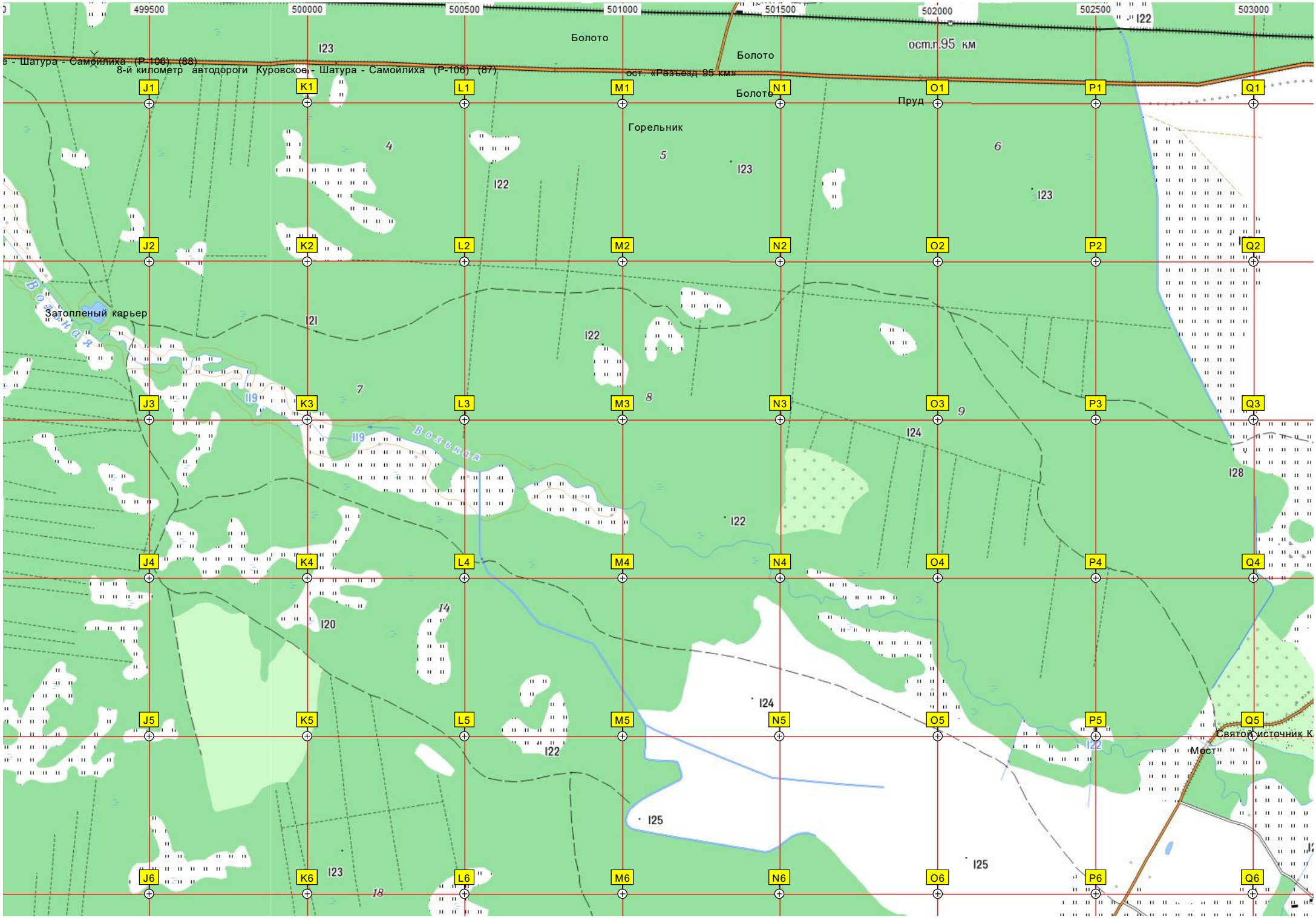
499500
500000
500500
501000
501500
502000
502500
503000
Болото
Болото
Болото
ост.п.95 км
8-й километр автодороги Куровское - Шатура - Самойлиха (Р-106) (87)
ост. «Разъезд 95 км»
Пруд
Горельник
Затопленый карьер
Волынка
Святой источник К
Мост
J1
K1
L1
M1
N1
O1
P1
Q1
J2
K2
L2
M2
N2
O2
P2
Q2
J3
K3
L3
M3
N3
O3
P3
Q3
J4
K4
L4
M4
N4
O4
P4
Q4
J5
K5
L5
M5
N5
O5
P5
Q5
J6
K6
L6
M6
N6
O6
P6
Q6

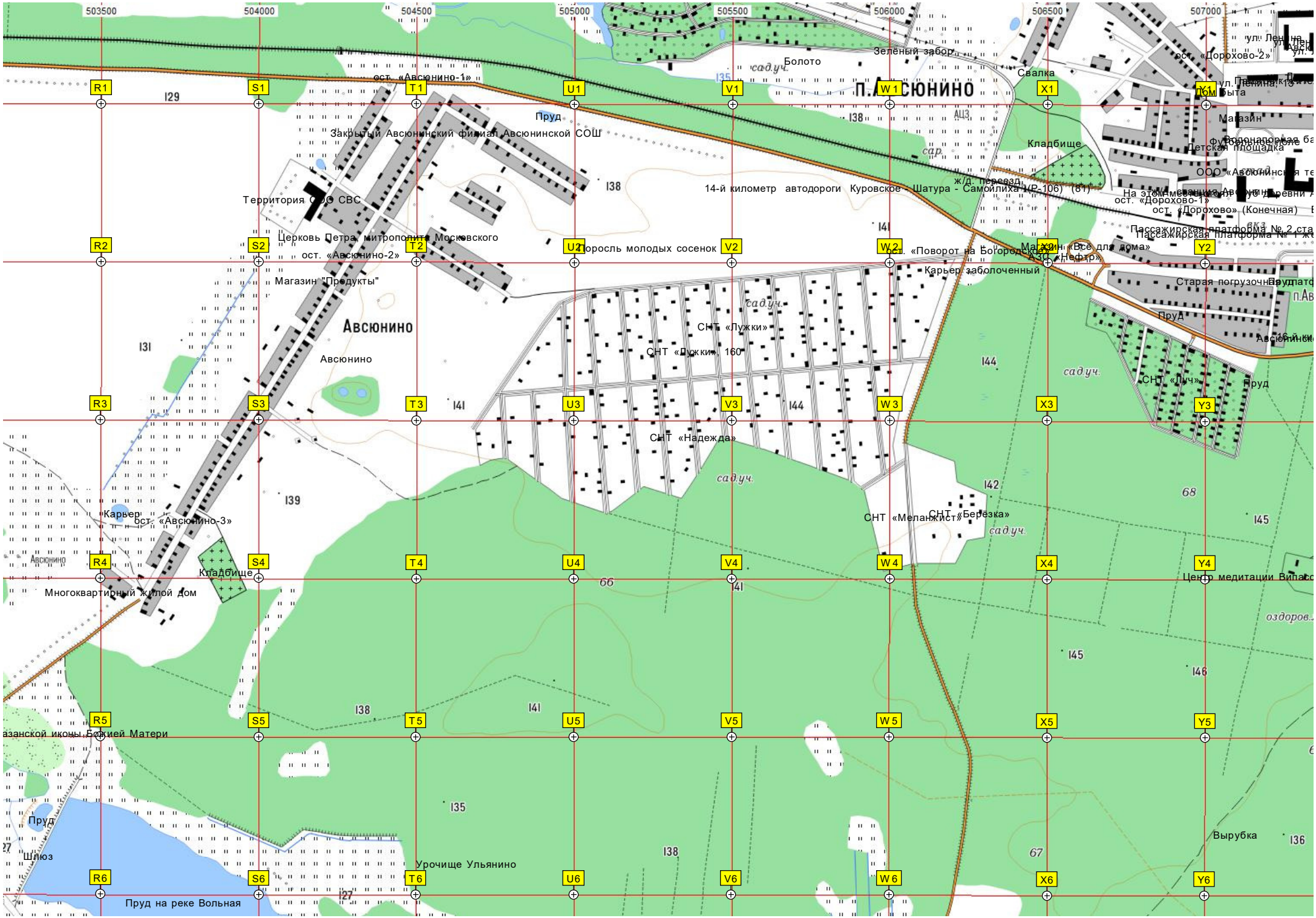
503500
504000
504500
505000
505500
506000
506500
507000
R1
S1
T1
U1
V1
W1
X1
Y1
R2
S2
T2
U2
V2
W2
X2
Y2
R3
S3
T3
U3
V3
W3
X3
Y3
R4
S4
T4
U4
V4
W4
X4
Y4
R5
S5
T5
U5
V5
W5
X5
Y5
R6
S6
T6
U6
V6
W6
X6
Y6
Болото
Зелёный забор
Свалка
ул. Ленина
ост. «Дорохово-2»
ост. «Авсюнино-1»
Пруд
Закрытый Авсюнинский филиал Авсюнинской СОШ
Кладбище
Детская площадка
Магазин
ООО «Авсюнинская те
14-й километр автодороги Куровское - Шатура - Самойлиха (Р-106) (81)
ж/д. переезд
ост. «Дорохово-1»
ост. «Дорохово» (Конечная)
Пассажирская платформа № 2 ста
Пассажирская платформа № 1 же
Территория ООО СВС
Церковь Петра, митрополита Московского
ост. «Авсюнино-2»
Поросль молодых сосенок
ост. «Поворот на Богородское»
Магазин «Все для дома»
Карьер заболоченный
Магазин "Продукты"
Старая погрузочная
Авсюнино
СНТ «Лужки»
СНТ «Лужки», 160
СНТ «Луч»
СНТ «Надежда»
Карьер
ост. «Авсюнино-3»
СНТ «Меланжист»
СНТ «Берёзка»
Многоквартирный жилой дом
Центр медитации Винас
оздоров.
Вырубка
Шлюз
Урочище Ульянино
Пруд на реке Вольная
129
131
138
139
141
142
144
145
146
135
136
127
68
66
67
сад.уч.

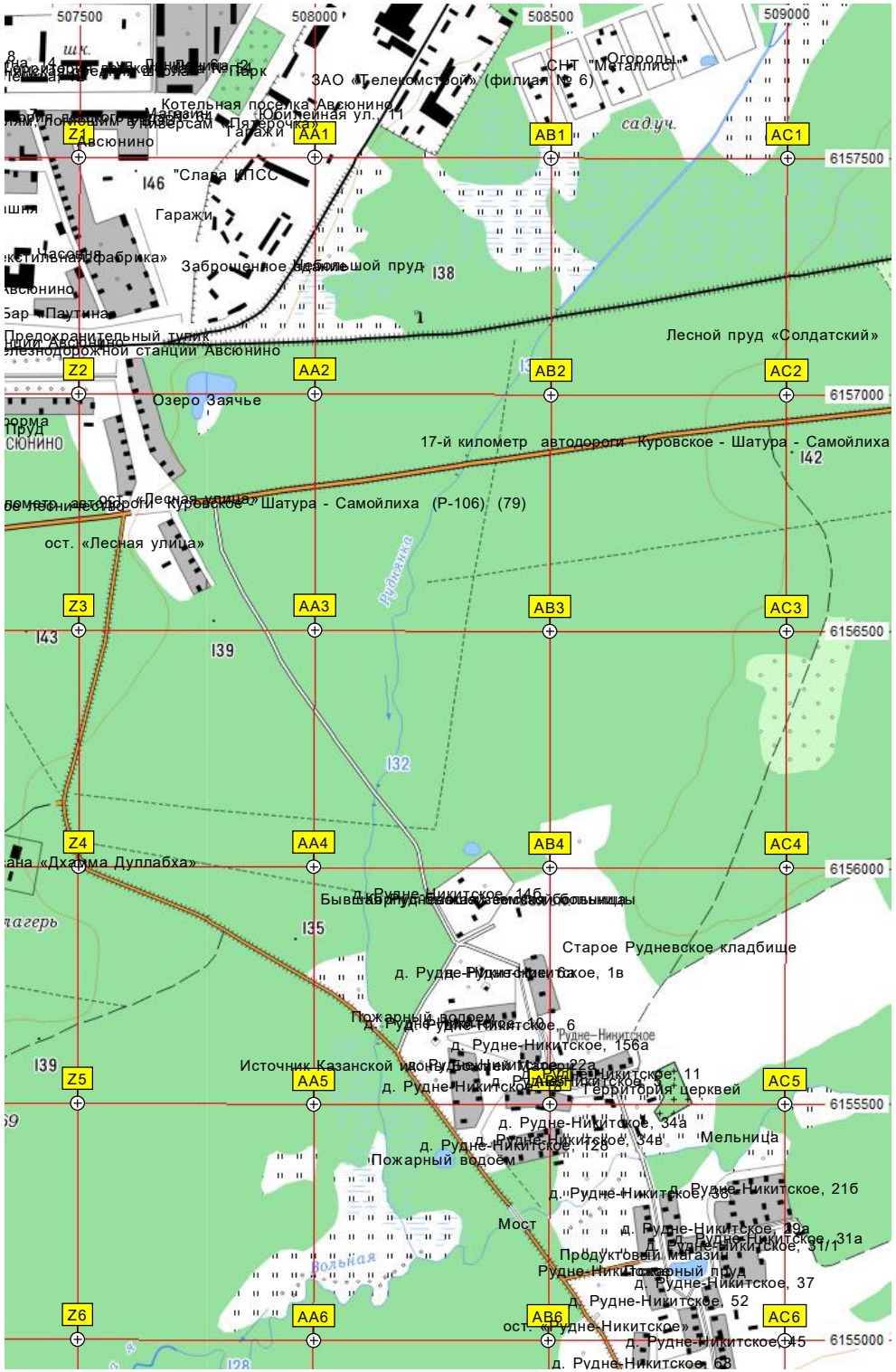
507500
508000
508500
509000
6157500
6157000
6156500
6156000
6155500
6155000
Z1
AA1
AB1
AC1
Z2
AA2
AB2
AC2
Z3
AA3
AB3
AC3
Z4
AA4
AB4
AC4
Z5
AA5
AC5
Z6
AA6
AB6
AC6
СНТ "Металлист"
Огороды
ЗАО «Телекомстрой» (филиал № 6)
Парк
Котельная поселка Авсюнино
Юбилейная ул., 11
Пятерочка
Гаражи
Авсюнино
"Слава КПСС"
Гаражи
Заброшенное здание
Большой пруд
Бар «Паутина»
Предохранительный тупик
железнодорожной станции Авсюнино
Лесной пруд «Солдатский»
Озеро Заячье
17-й километр автодороги Куровское - Шатура - Самойлиха
ост. «Лесная улица»
Куровское - Шатура - Самойлиха (Р-106) (79)
ост. «Лесная улица»
Рудянка
Дхарма Дуллабха»
Старое Рудневское кладбище
д. Рудне-Никитское, 1в
Пожарный водоем
д. Рудне-Никитское, 6
д. Рудне-Никитское, 15б
Источник Казанской иконы Божией Матери
д. Рудне-Никитское, 11
Территория церквей
д. Рудне-Никитское, 34а
д. Рудне-Никитское, 34в
Мельница
Пожарный водоем
д. Рудне-Никитское, 21б
Мост
д. Рудне-Никитское, 29а
д. Рудне-Никитское, 31а
Продуктовый магазин
Пожарный пруд
д. Рудне-Никитское, 37
д. Рудне-Никитское, 52
ост. «Рудне-Никитское»
д. Рудне-Никитское, 45
д. Рудне-Никитское, 63
Вольная

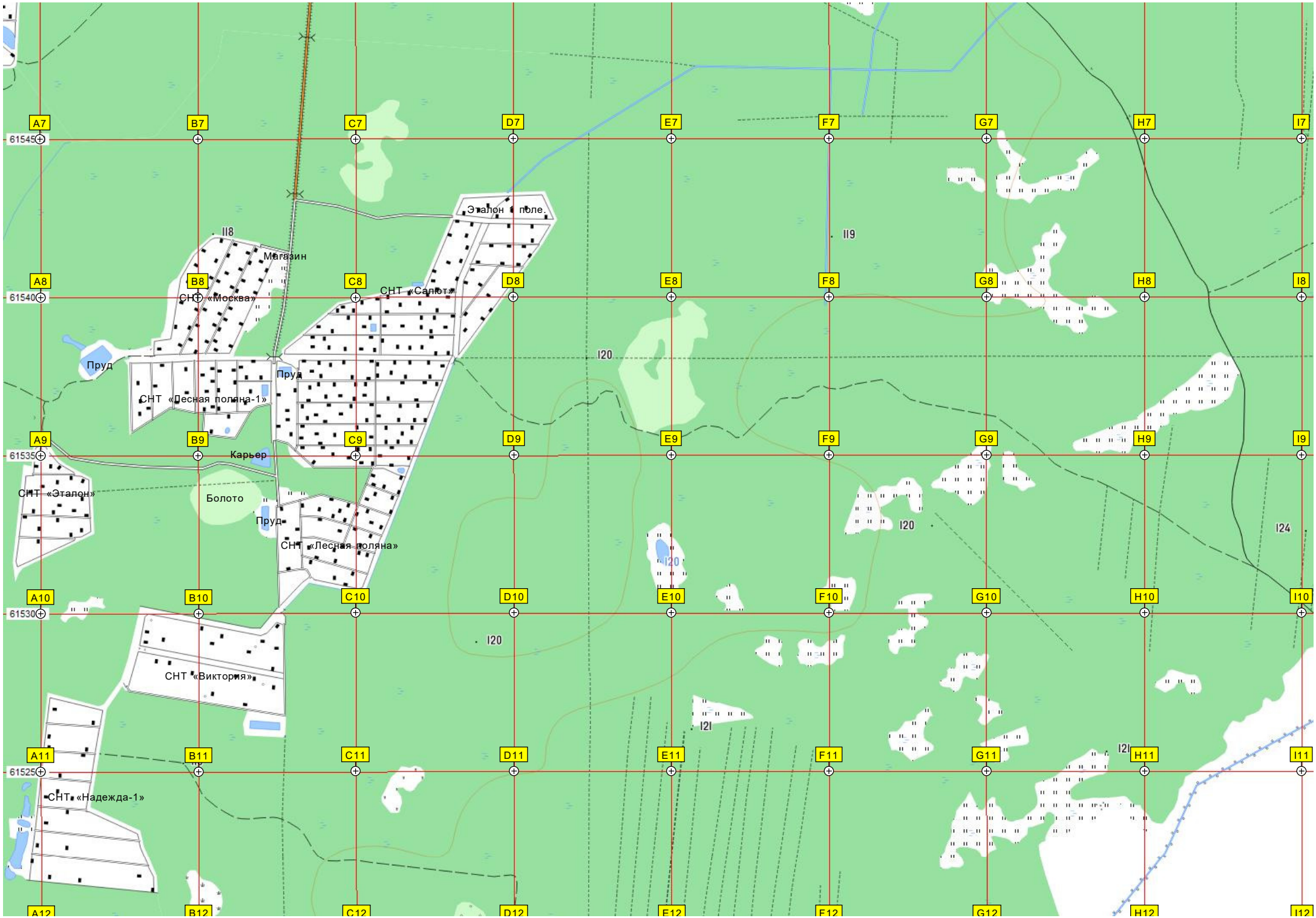
A7
B7
C7
D7
E7
F7
G7
H7
I7
61545
Эталон поле.
II8
Магазин
II9
A8
B8
C8
D8
E8
F8
G8
H8
I8
61540
СНТ «Москва»
СНТ «Салют»
Пруд
Пруд
I20
СНТ «Лесная поляна-1»
A9
B9
C9
D9
E9
F9
G9
H9
I9
61535
Карьер
СНТ «Эталон»
Болото
Пруд
СНТ «Лесная поляна»
I20
I20
I24
A10
B10
C10
D10
E10
F10
G10
H10
I10
61530
I20
СНТ «Виктория»
I21
I21
A11
B11
C11
D11
E11
F11
G11
H11
I11
61525
СНТ «Надежда-1»
A12
B12
C12
D12
E12
F12
G12
H12
I12

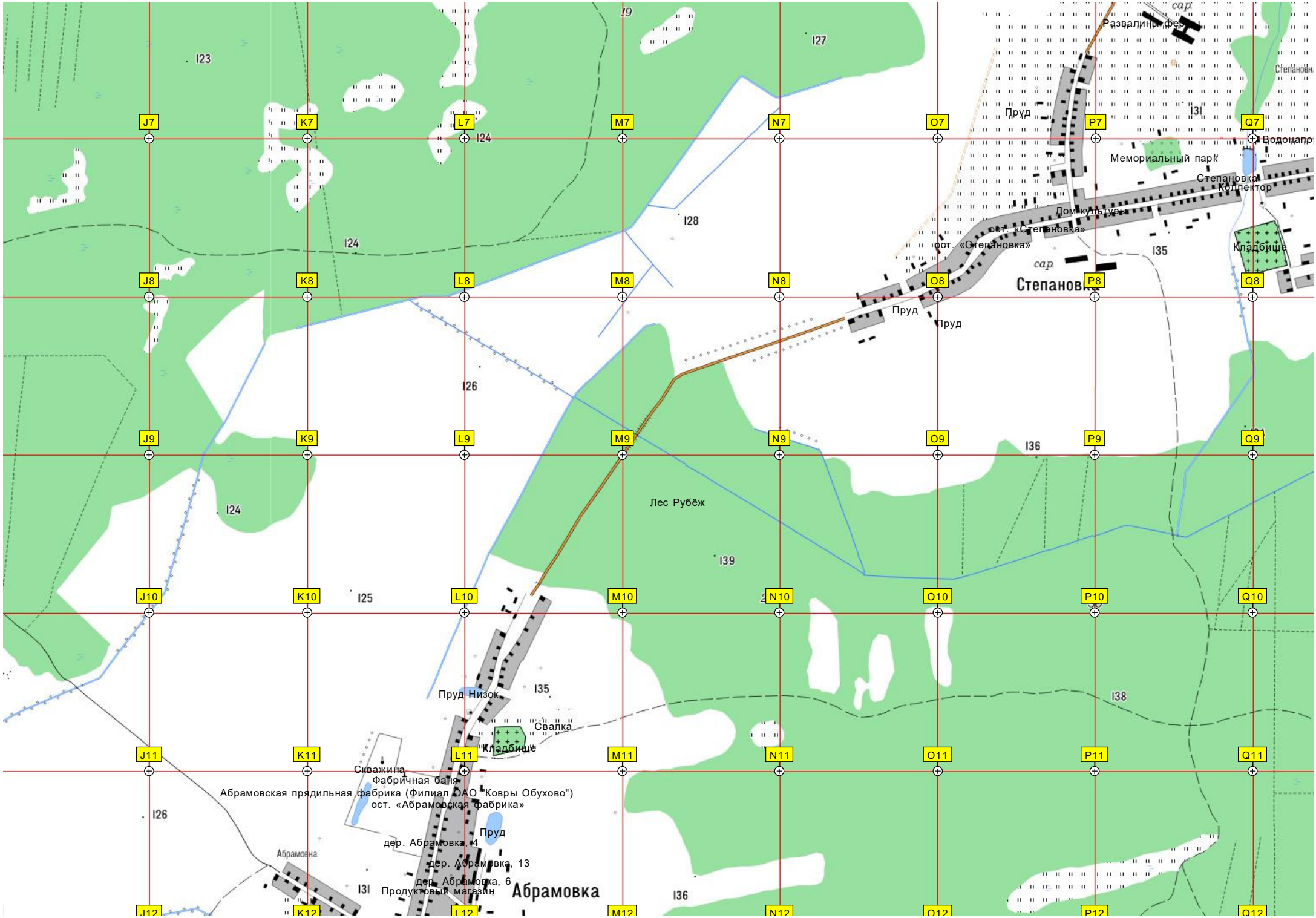
Развалины ферм
Пруд
Мемориальный парк
Степановка
Коллектор
Дом культуры
ост. «Степановка»
ост. «Степановка»
Кладбище
Степановка
Пруд
Пруд
Лес Рубёж
Пруд Низок
Свалка
Кладбище
Скважина
Фабричная баня
Абрамовская прядильная фабрика (Филиал ОАО "Ковры Обухово")
ост. «Абрамовская фабрика»
Пруд
дер. Абрамовка, 4
дер. Абрамовка, 13
дер. Абрамовка, 6
Продуктовый магазин
Абрамовка
Абрамовка
J7
K7
L7
M7
N7
O7
P7
Q7
J8
K8
L8
M8
N8
O8
P8
Q8
J9
K9
L9
M9
N9
O9
P9
Q9
J10
K10
L10
M10
N10
O10
P10
Q10
J11
K11
L11
M11
N11
O11
P11
Q11
J12
K12
L12
M12
N12
O12
P12
Q12

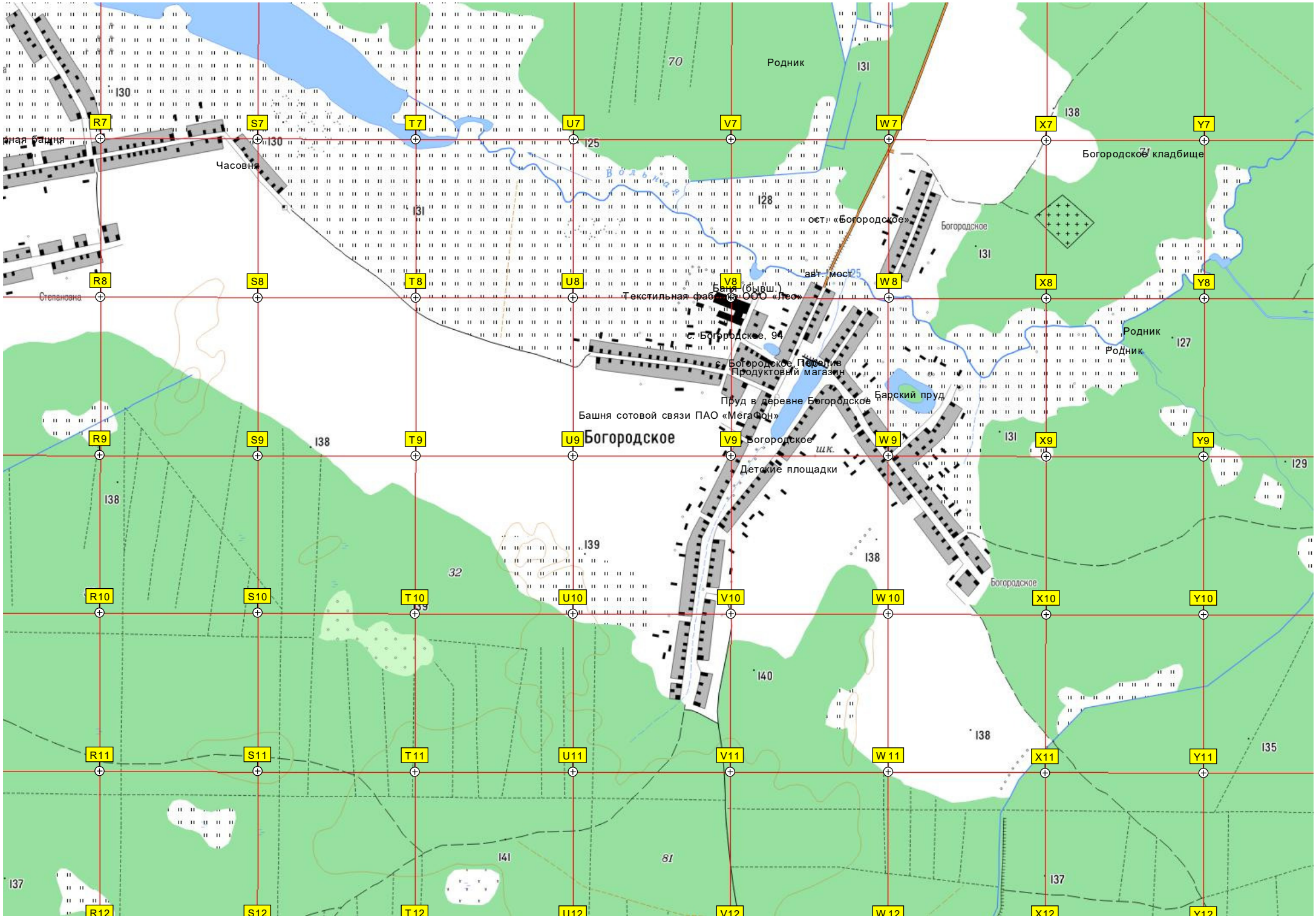
Родник
Часовня
Богородское кладбище
ост. «Богородское»
Баня (бывш.)
Текстильная фабрика ООО «Лес»
с. Богородское, 94
с. Богородское, Перекрёс
Продуктовый магазин
Родник
Родник
Барский пруд
Пруд в деревне Богородское
Башня сотовой связи ПАО «МегаФон»
Богородское
Богородское
Детские площадки
Богородское
Богородское
R7
S7
T7
U7
V7
W7
X7
Y7
R8
S8
T8
U8
V8
W8
X8
Y8
R9
S9
T9
U9
V9
W9
X9
Y9
R10
S10
T10
U10
V10
W10
X10
Y10
R11
S11
T11
U11
V11
W11
X11
Y11
R12
S12
T12
U12
V12
W12
X12
Y12

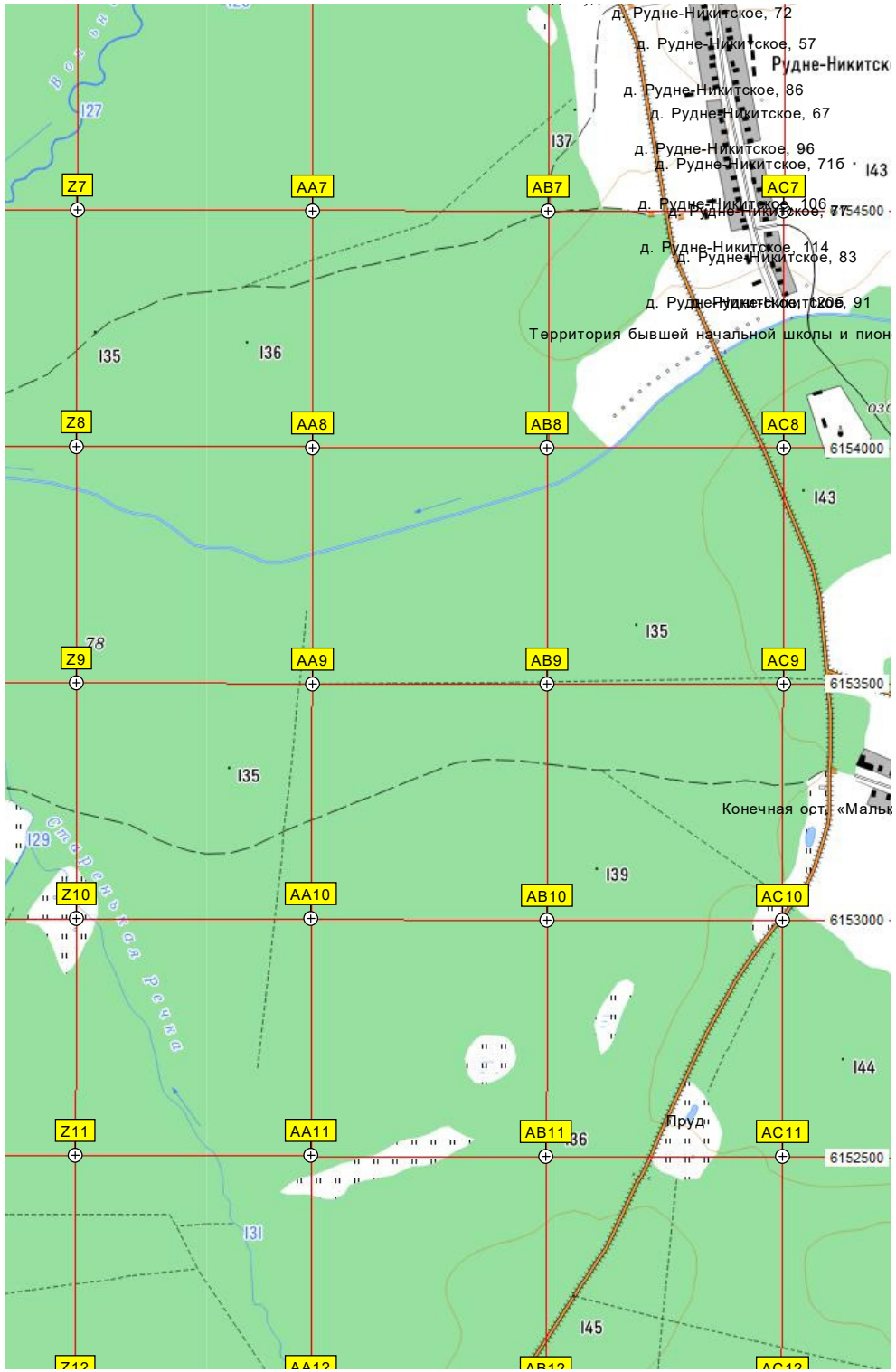
д. Рудне-Никитское, 72
д. Рудне-Никитское, 57
Рудне-Никитск
д. Рудне-Никитское, 86
д. Рудне-Никитское, 67
д. Рудне-Никитское, 96
д. Рудне-Никитское, 71б
д. Рудне-Никитское, 106
д. Рудне-Никитское, 77
д. Рудне-Никитское, 114
д. Рудне-Никитское, 83
д. Рудне-Никитское, 206
д. Рудне-Никитское, 91
Территория бывшей начальной школы и пион
Конечная ост. «Мальк
Пруд
Старенькая река
Z7
AA7
AB7
AC7
Z8
AA8
AB8
AC8
Z9
AA9
AB9
AC9
Z10
AA10
AB10
AC10
Z11
AA11
AB11
AC11
Z12
AA12
AB12
AC12
6154500
6154000
6153500
6153000
6152500
127
137
143
135
136
143
135
135
129
139
144
131
145

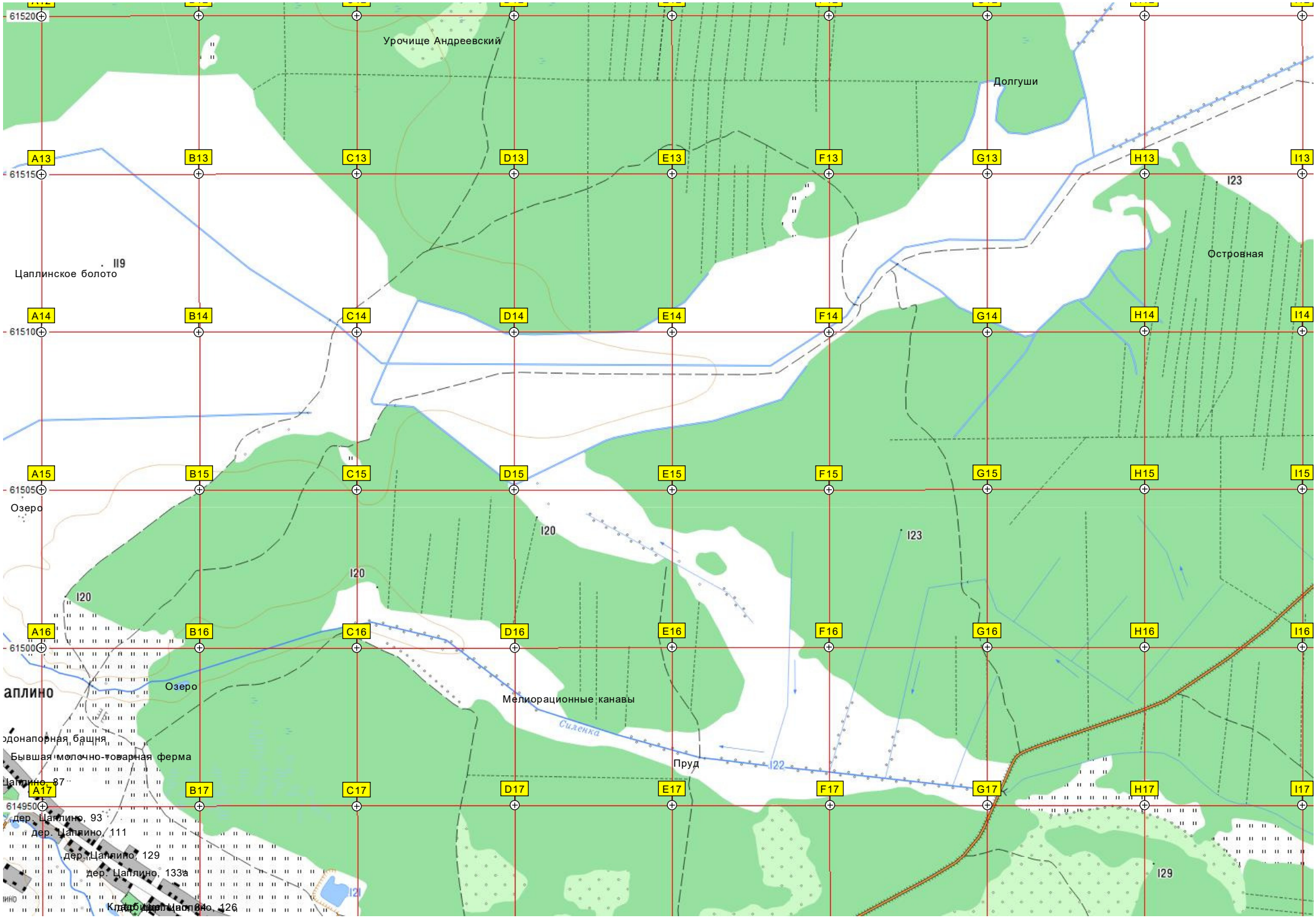
Урочище Андреевский
Долгуши
Островная
Цаплинское болото
Озеро
Озеро
Мелиорационные канавы
Силенка
Пруд
Бывшая молочно-товарная ферма
дер. Цаплино, 93
дер. Цаплино, 111
дер. Цаплино, 129
дер. Цаплино, 133а
дер. Цаплино, 126
A13
B13
C13
D13
E13
F13
G13
H13
I13
A14
B14
C14
D14
E14
F14
G14
H14
I14
A15
B15
C15
D15
E15
F15
G15
H15
I15
A16
B16
C16
D16
E16
F16
G16
H16
I16
A17
B17
C17
D17
E17
F17
G17
H17
I17
61520
61515
61510
61505
61500
614950

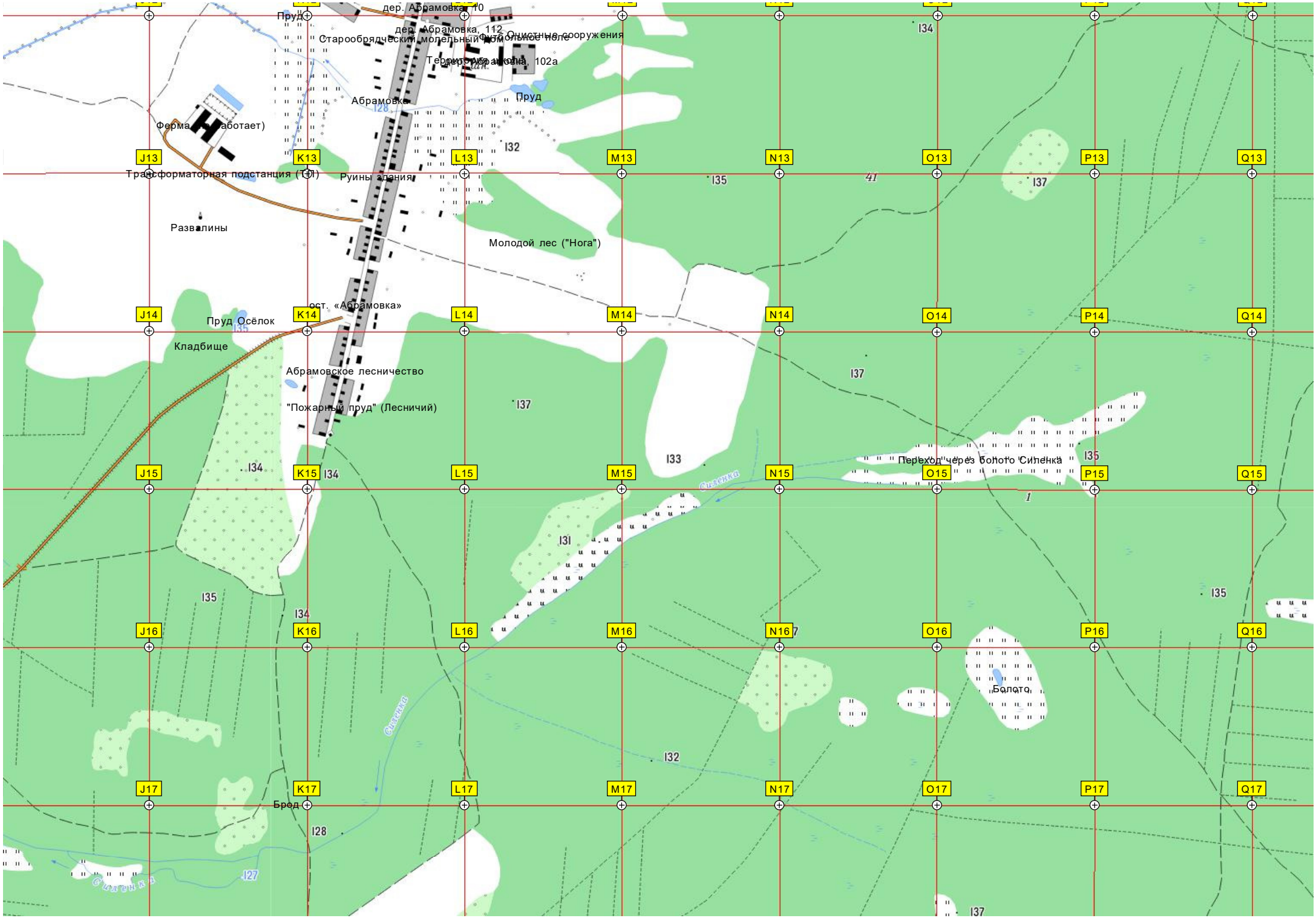
дер. Абрамовка, 10
Пруд
дер. Абрамовка, 112
Старообрядческий молельный дом
Футбольное поле
Очистные сооружения
Терриория Абрамовка, 102а
Пруд
Абрамовка
Ферма (работает)
Трансформаторная подстанция (ТП)
Руины здания
Развалины
Молодой лес ("Нога")
ост. «Абрамовка»
Пруд Осёлок
Кладбище
Абрамовское лесничество
"Пожарный пруд" (Лесничий)
Переход через болото Силенка
Силенка
Болото
Брод
J13
K13
L13
M13
N13
O13
P13
Q13
J14
K14
L14
M14
N14
O14
P14
Q14
J15
K15
L15
M15
N15
O15
P15
Q15
J16
K16
L16
M16
N16
O16
P16
Q16
J17
K17
L17
M17
N17
O17
P17
Q17

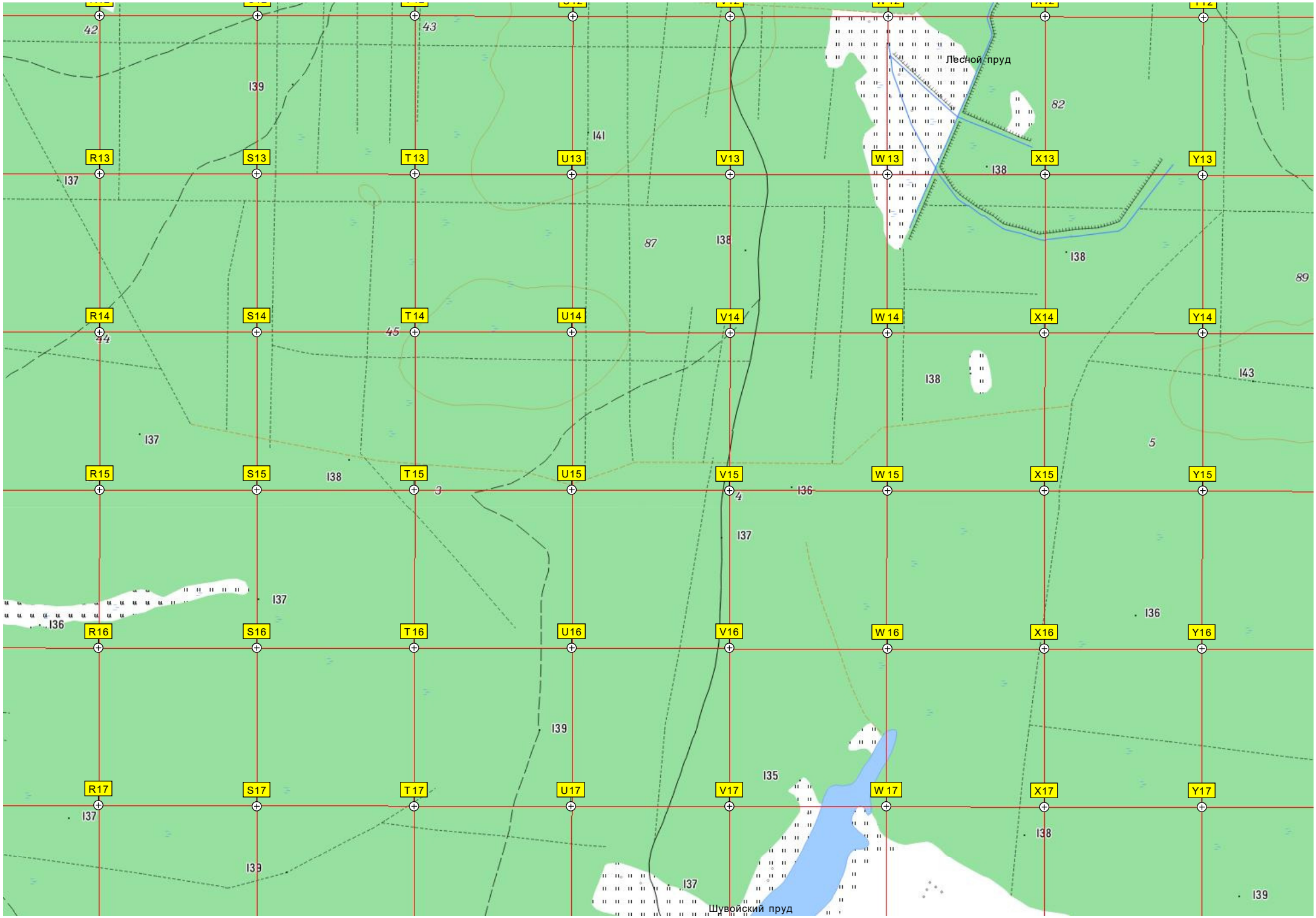
Лесной пруд
Шувойский пруд
R13
S13
T13
U13
V13
W 13
X13
Y13
R14
S14
T14
U14
V14
W 14
X14
Y14
R15
S15
T15
U15
V15
W 15
X15
Y15
R16
S16
T16
U16
V16
W 16
X16
Y16
R17
S17
T17
U17
V17
W 17
X17
Y17

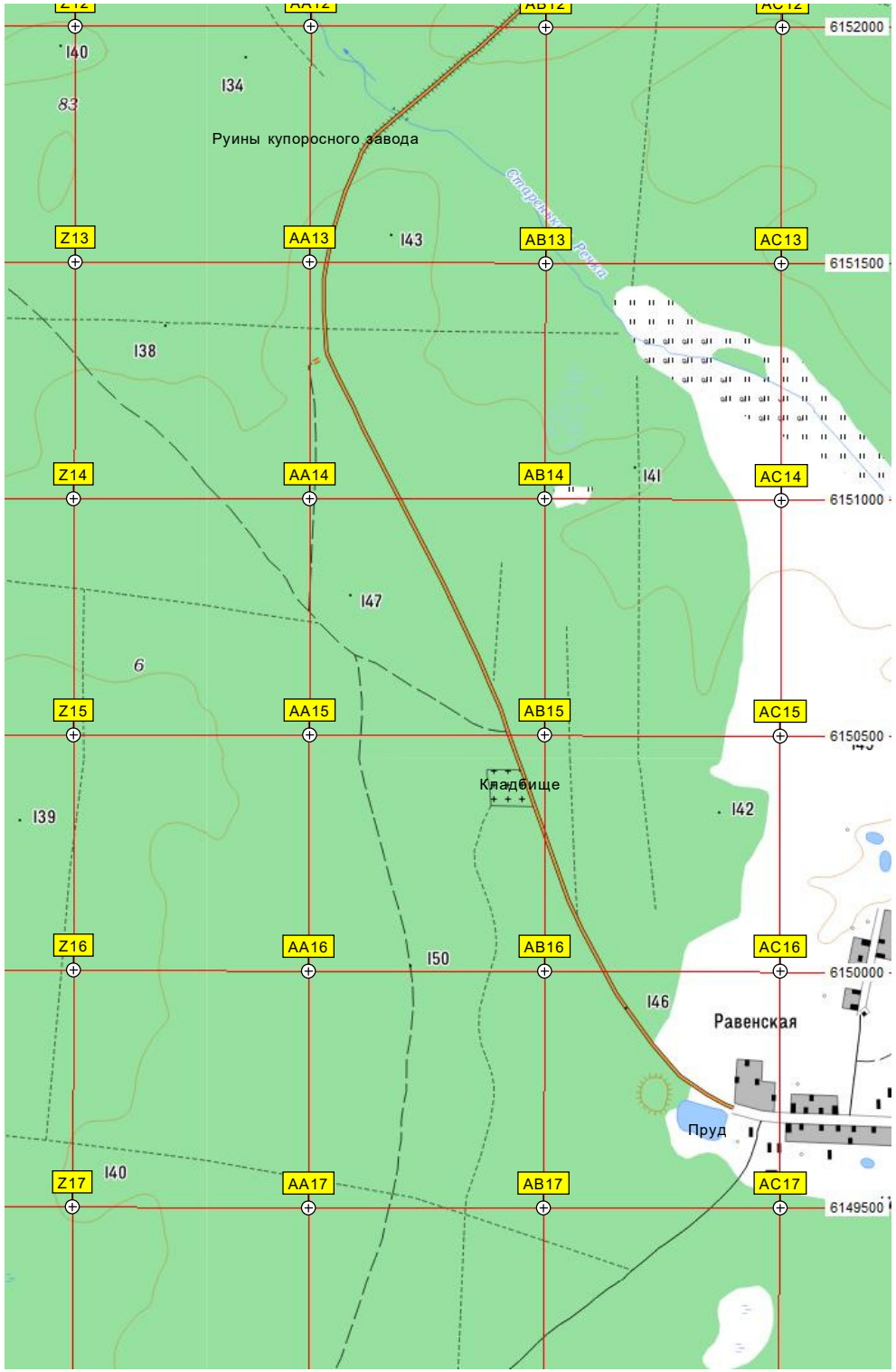
Z12
AA12
AB12
AC12
6152000
140
134
83
Руины купоросного завода
Старый Ревдя
Z13
AA13
143
AB13
AC13
6151500
138
Z14
AA14
AB14
141
AC14
6151000
147
6
Z15
AA15
AB15
AC15
6150500
Кладбище
139
142
Z16
AA16
150
AB16
AC16
6150000
146
Равенская
Пруд
Z17
140
AA17
AB17
AC17
6149500

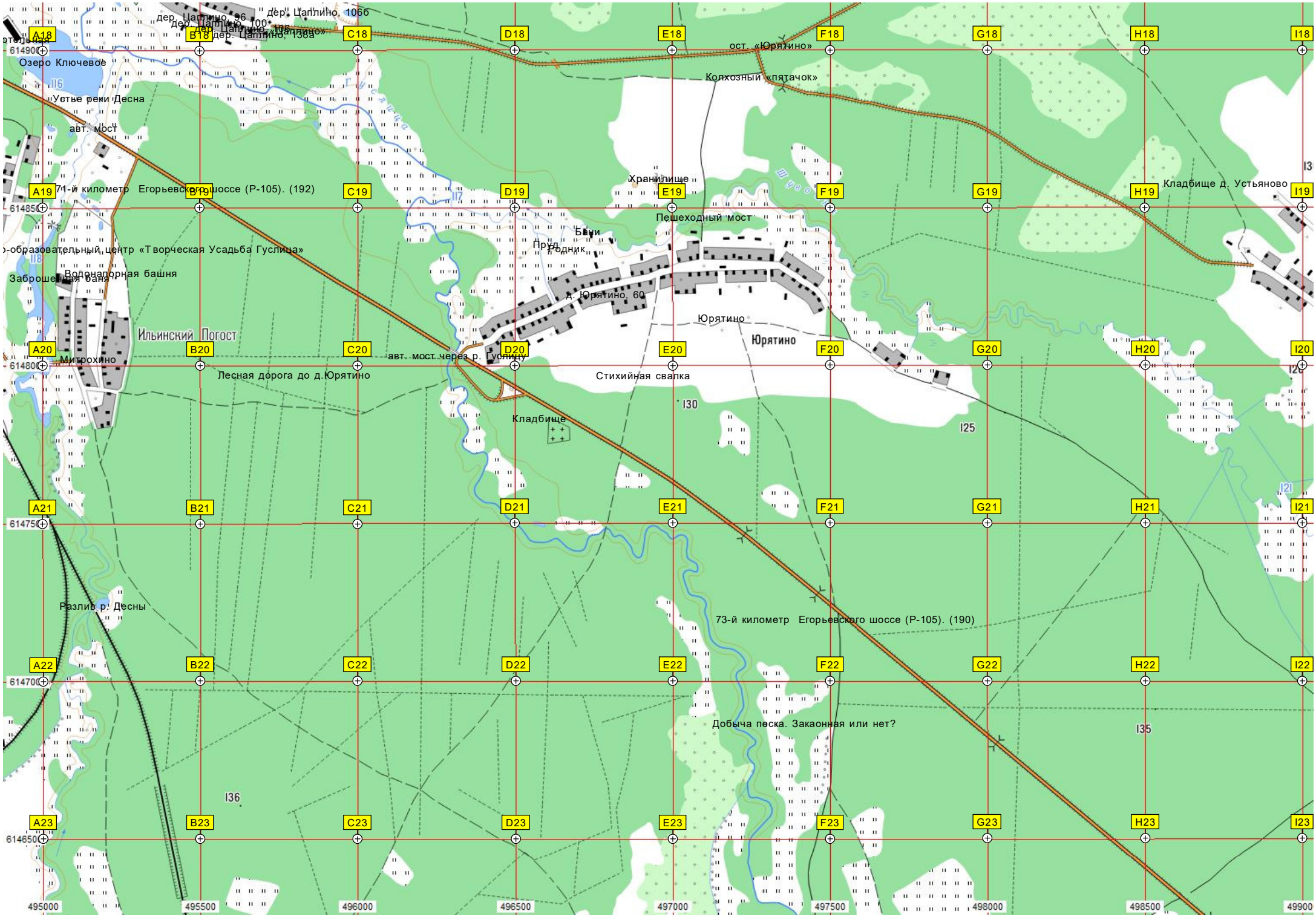
дер. Цаплино, 106б
дер. Цаплино, 96
дер. Цаплино, 100
дер. Цаплино, 106
дер. Цаплино, 138а
ост. «Юрятино»
Колхозный «пятачок»
Озеро Ключевое
Устье реки Десна
авт. мост
Гуслица
Хранилище
Кладбище д. Устьяново
71-й километр Егорьевского шоссе (Р-105). (192)
Пешеходный мост
Бани
Пруд
Родник
Волонапорная башня
Заброшенная баня
д. Юрятино, 60
Юрятино
Ильинский Погост
Митрохино
авт. мост через р. Гуслицу
Лесная дорога до д.Юрятино
Стихийная свалка
Кладбище
Разлив р. Десны
73-й километр Егорьевского шоссе (Р-105). (190)
Добыча песка. Закаонная или нет?
A18 B18 C18 D18 E18 F18 G18 H18 I18
A19 B19 C19 D19 E19 F19 G19 H19 I19
A20 B20 C20 D20 E20 F20 G20 H20 I20
A21 B21 C21 D21 E21 F21 G21 H21 I21
A22 B22 C22 D22 E22 F22 G22 H22 I22
A23 B23 C23 D23 E23 F23 G23 H23 I23
614900
614850
614800
614750
614700
614650
495000
495500
496000
496500
497000
497500
498000
498500
499000

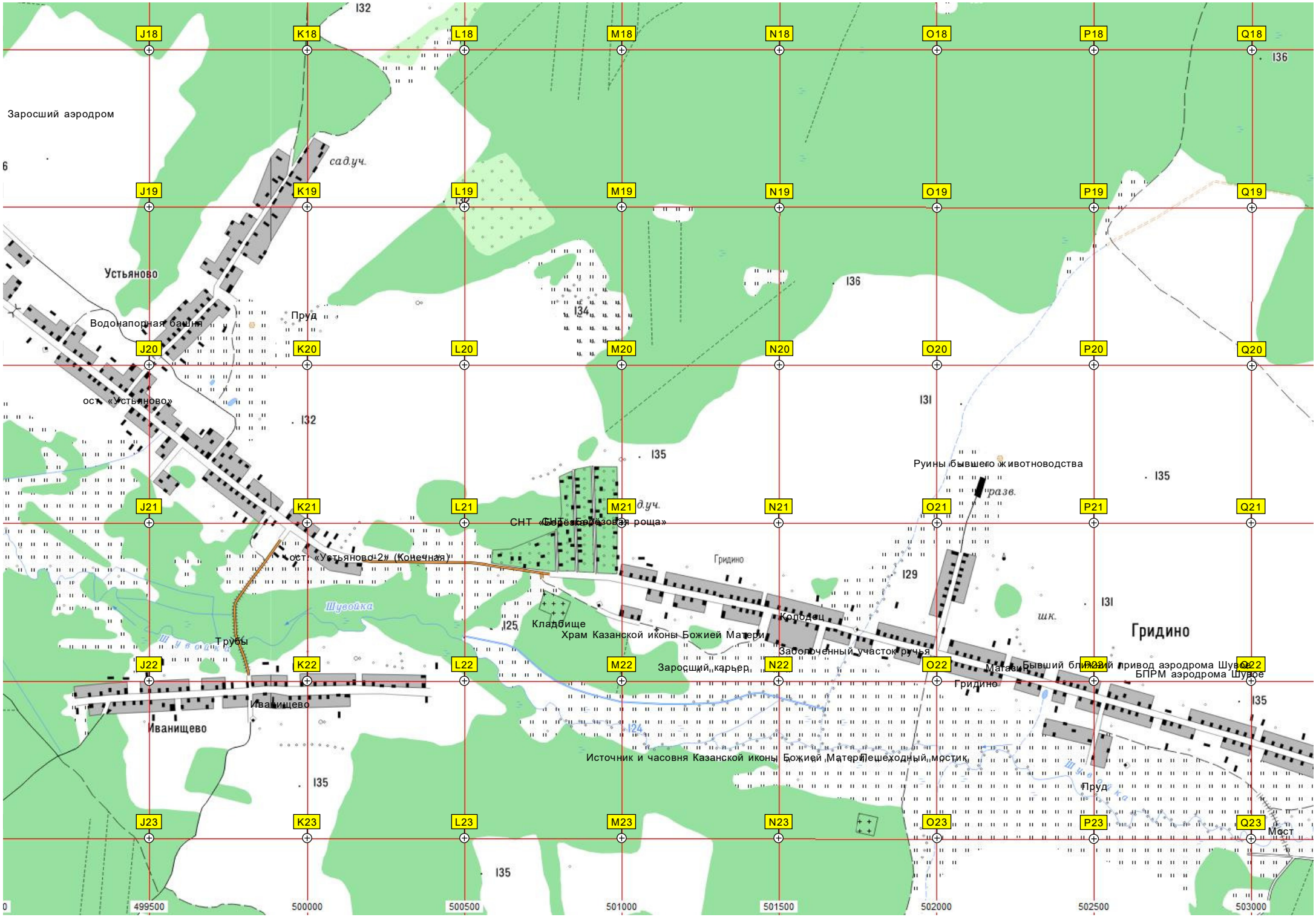
Заросший аэродром
Устьяново
Водонапорная башня
Пруд
ост. «Устьяново»
ост. «Устьяново-2» (Конечная)
Шувойка
Трубы
Иванищево
Иванищево
Кладбище
Храм Казанской иконы Божией Матери
Заросший карьер
Источник и часовня Казанской иконы Божией Матери
Руины бывшего животноводства
Гридино
Гридино
Гридино
Магазин
Заболоченный участок ручья
Бывший ближний привод аэродрома Шувое
БПРМ аэродрома Шувое
Пешеходный мостик
Пруд
Мост
J18
K18
L18
M18
N18
O18
P18
Q18
J19
K19
L19
M19
N19
O19
P19
Q19
J20
K20
L20
M20
N20
O20
P20
Q20
J21
K21
L21
M21
N21
O21
P21
Q21
J22
K22
L22
M22
N22
O22
P22
Q22
J23
K23
L23
M23
N23
O23
P23
Q23
499500
500000
500500
501000
501500
502000
502500
503000

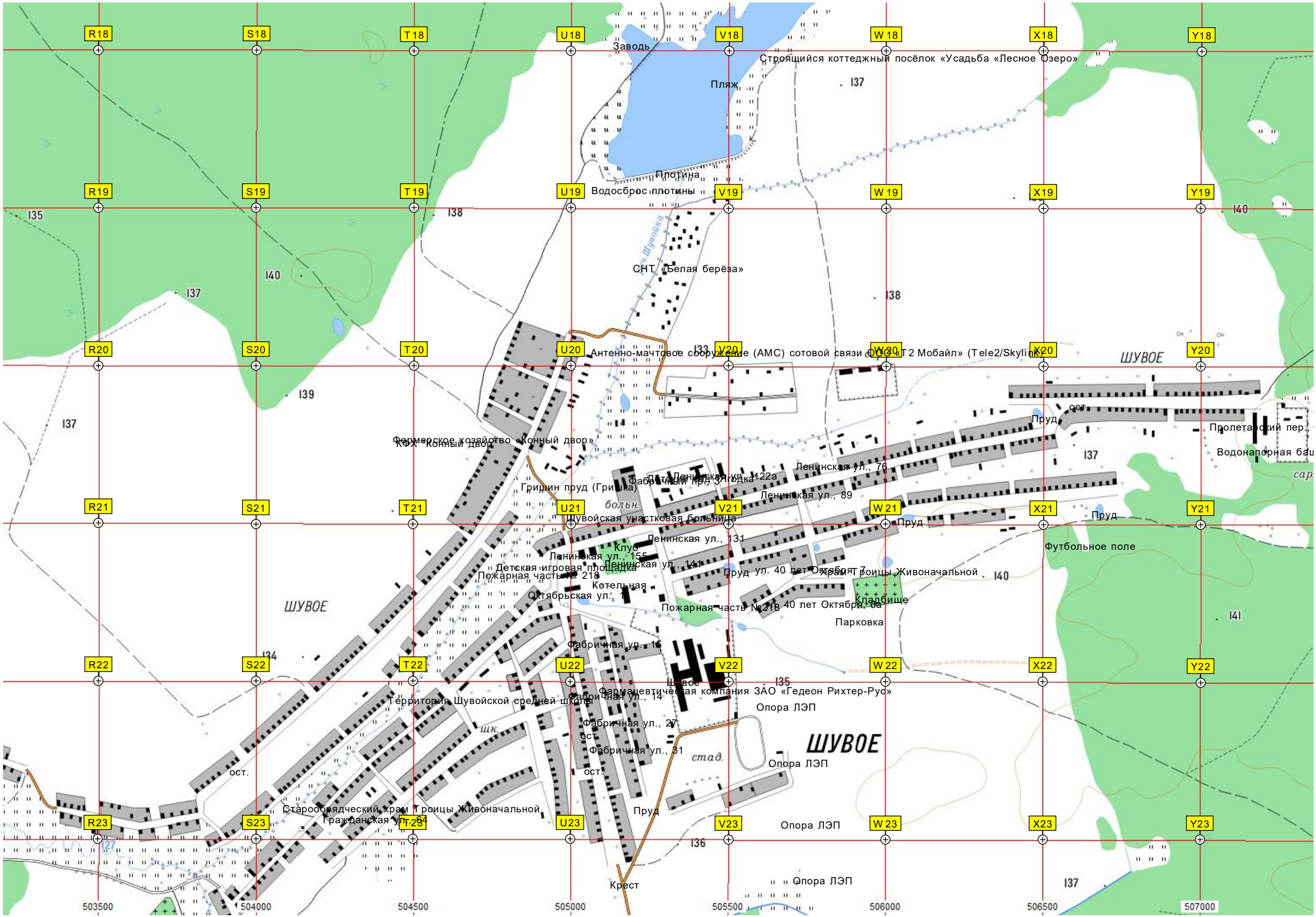
R18
S18
T18
U18
V18
W 18
X18
Y18
R19
S19
T19
U19
V19
W 19
X19
Y19
R20
S20
T20
U20
V20
W 20
X20
Y20
R21
S21
T21
U21
V21
W 21
X21
Y21
R22
S22
T22
U22
V22
W 22
X22
Y22
R23
S23
T23
U23
V23
W 23
X23
Y23
Завод
Строящийся коттеджный посёлок «Усадьба «Лесное Озеро»
Пляж
Плотина
Водосброс плотины
Шувойка
СНТ «Белая берёза»
Антенно-мачтовое сооружение (АМС) сотовой связи ОАО «Т2 Мобайл» (Tele2/Skylink)
ШУВОЕ
ост.
Пруд
Пролетарский пер.
Водонапорная баш
Фермерское хозяйство «Конный двор»
КФХ "Конный двор"
Ленинская ул., 122а
Ленинская ул., 76
Гришин пруд (Гришка)
Фабричный пруд 3 пруда
Ленинская ул., 89
больн.
Шувойская участковая больница
Пруд
Ленинская ул., 131
Клуб
Ленинская ул., 155
Ленинская ул., 141
Детская игровая площадка
Пожарная часть № 218
Котельная
Пруд ул. 40 лет Октября, 7
Храм Троицы Живоначальной
Октябрьская ул., 1
Кладбище
Пожарная часть № 218 40 лет Октября, 6а
Парковка
Футбольное поле
Фабричная ул., 16
Шувое
Фармацевтическая компания ЗАО «Гедеон Рихтер-Рус»
Территория Шувойской средней школы
Фабричная ул., 14
Опора ЛЭП
шк.
Фабричная ул., 27
ост.
Фабричная ул., 31
стад.
ШУВОЕ
Опора ЛЭП
ост.
ост.
Старообрядческий храм Троицы Живоначальной
Гражданская ул., 24
Пруд
Опора ЛЭП
Крест
Опора ЛЭП
Опора ЛЭП
503500
504000
504500
505000
505500
506000
506500
507000

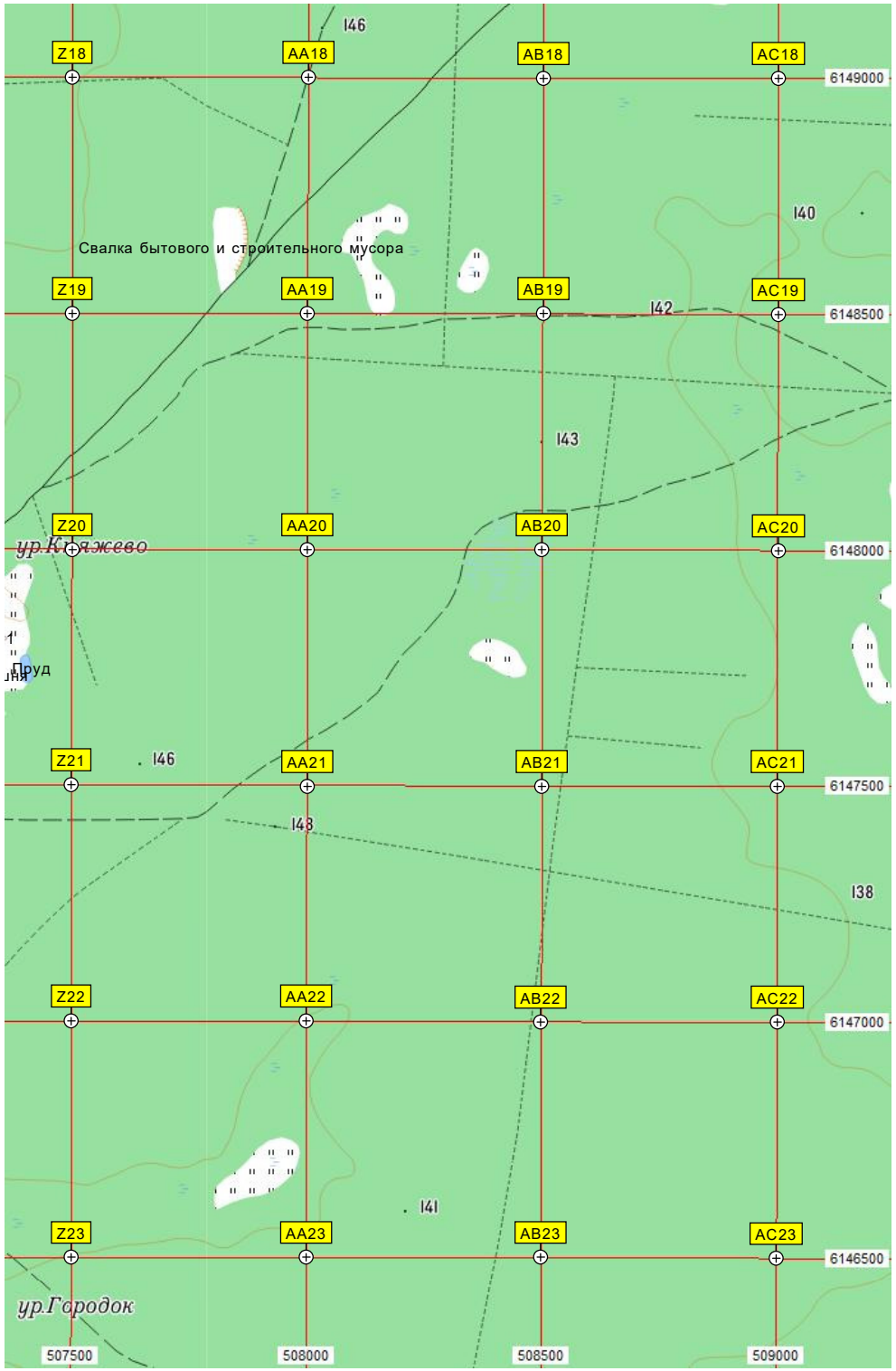
Z18
AA18
AB18
AC18
6149000
146
140
Свалка бытового и строительного мусора
Z19
AA19
AB19
AC19
6148500
142
143
Z20
AA20
AB20
AC20
6148000
ур.Княжево
Пруд
Z21
AA21
AB21
AC21
6147500
146
148
138
Z22
AA22
AB22
AC22
6147000
141
Z23
AA23
AB23
AC23
6146500
ур.Городок
507500
508000
508500
509000