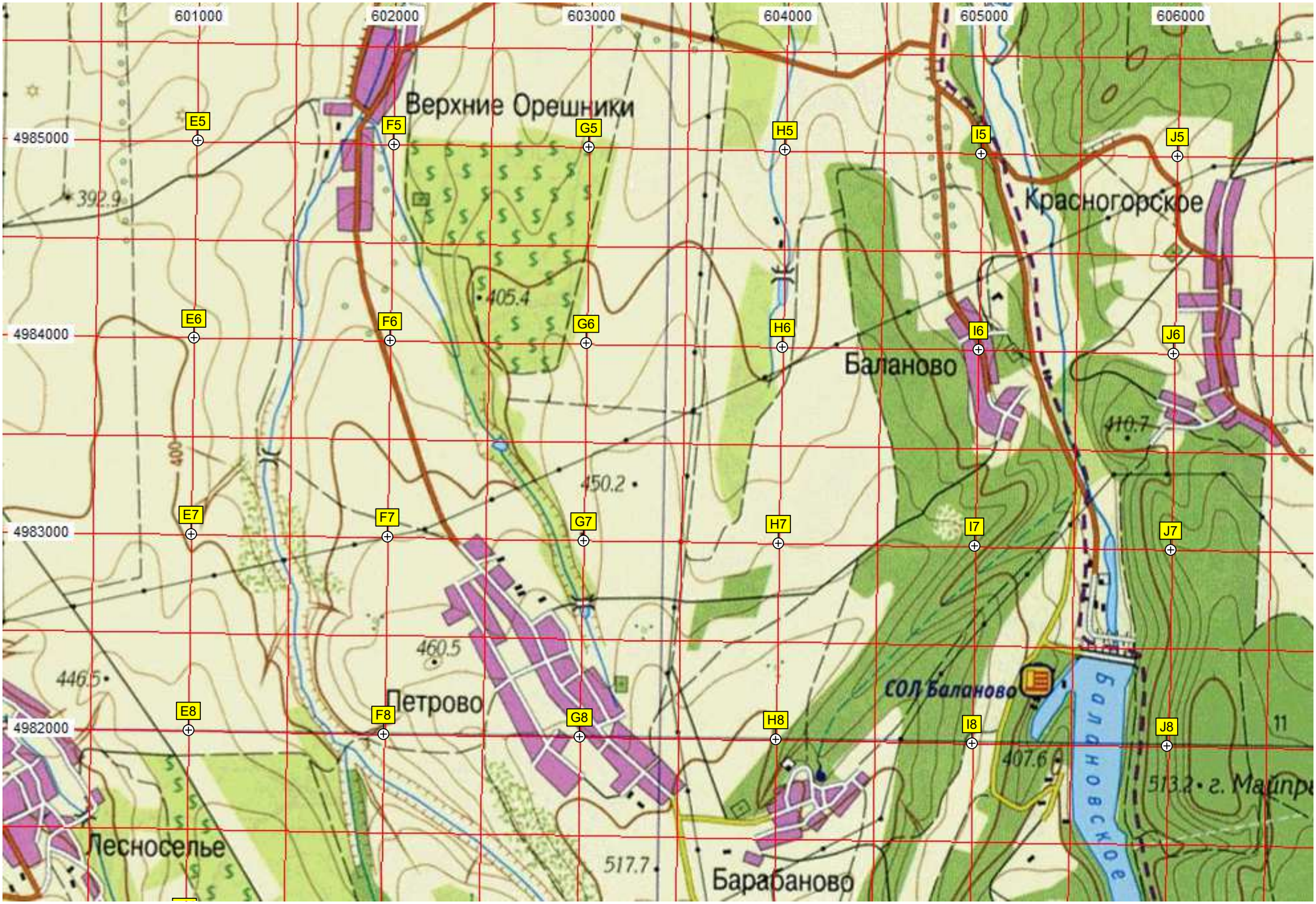
601000
602000
603000
604000
605000
606000
4985000
4984000
4983000
4982000
E5
F5
G5
H5
I5
J5
E6
F6
G6
H6
I6
J6
E7
F7
G7
H7
I7
J7
E8
F8
G8
H8
I8
J8
Верхние Орешники
Красногорское
Баланово
Петрово
Лесноселье
Барабаново
СОЛ Баланово
Балановское
392.9
405.4
410.7
450.2
460.5
446.5
407.6
517.7
513.2
400
11

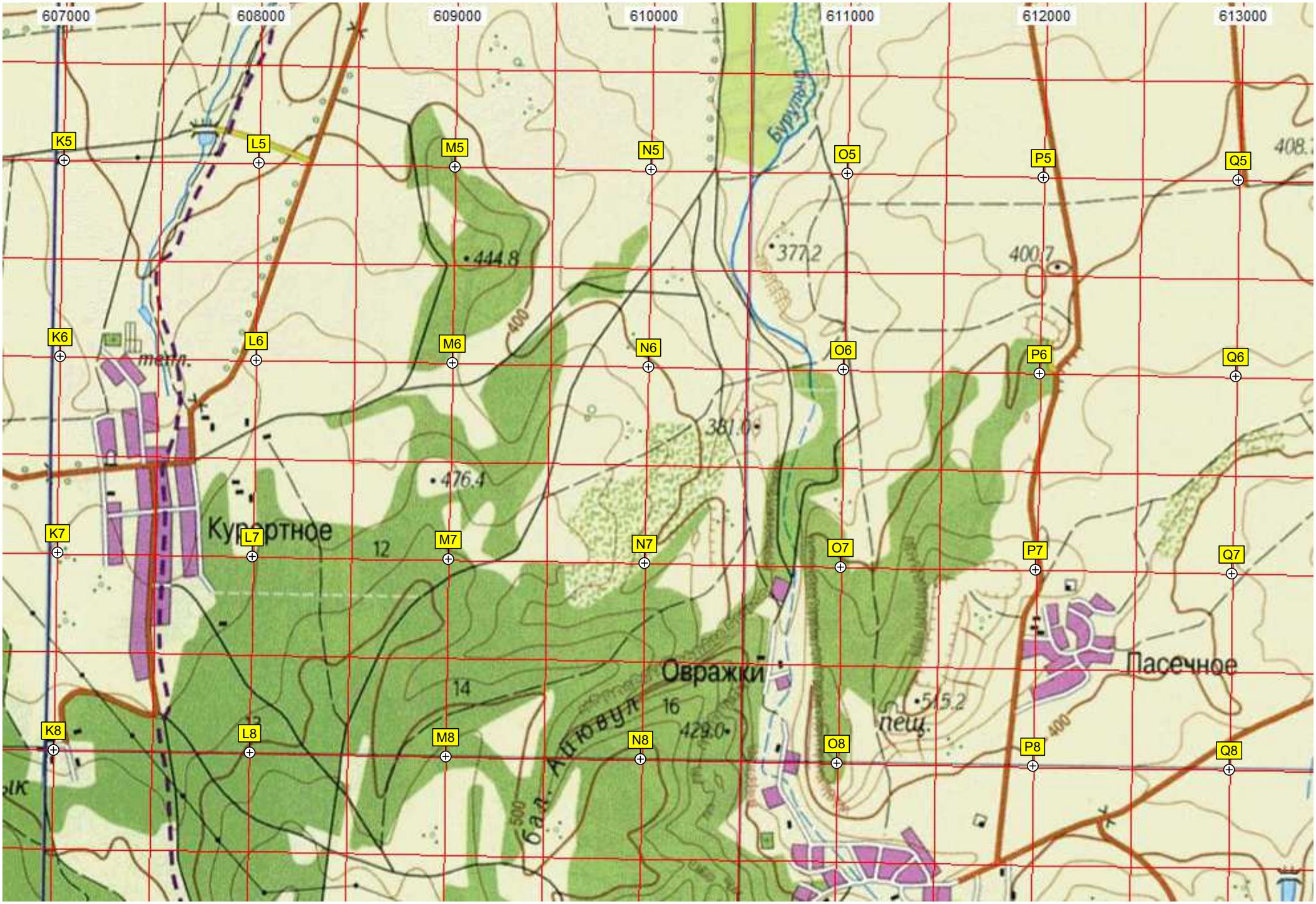
607000
608000
609000
610000
611000
612000
613000
K5
L5
M5
N5
O5
P5
Q5
K6
L6
M6
N6
O6
P6
Q6
K7
L7
M7
N7
O7
P7
Q7
K8
L8
M8
N8
O8
P8
Q8
Бурулча
444.8
377.2
400.7
400
381.6
476.4
Курортное
12
14
16
Овражки
429.0
545.2
пещ.
Пасечное
бал. Ашювул
500

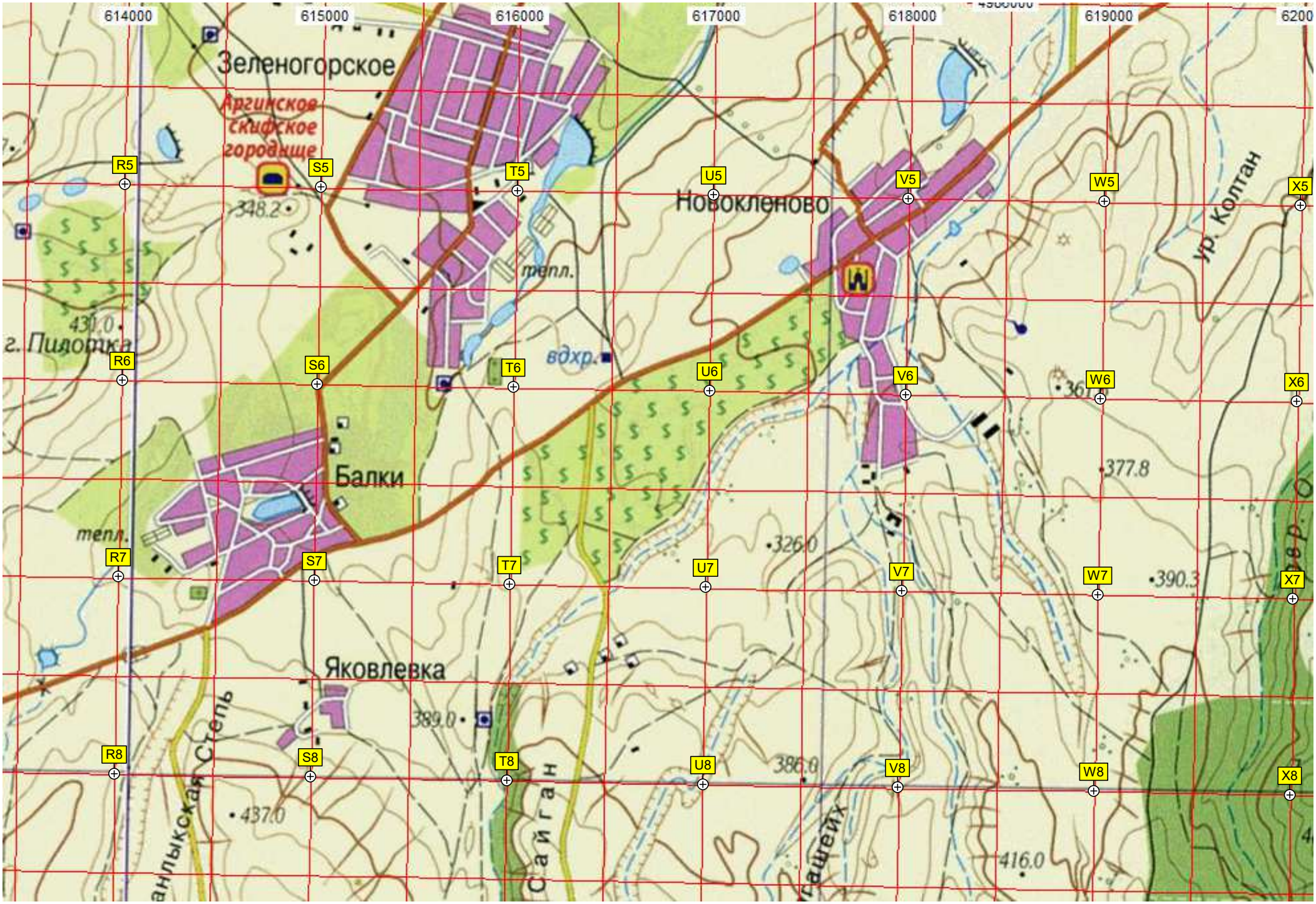
614000
615000
616000
617000
618000
619000
6200
Зеленогорское
Аргинское скифское городище
348.2
Новокленово
тепл.
вдхр.
430.0
г. Пилотка
Балки
тепл.
326.0
377.8
390.3
Яковлевка
389.0
386.0
437.0
416.0
ур. Колтан
Сайган
R5
S5
T5
U5
V5
W5
X5
R6
S6
T6
U6
V6
W6
X6
R7
S7
T7
U7
V7
W7
X7
R8
S8
T8
U8
V8
W8
X8

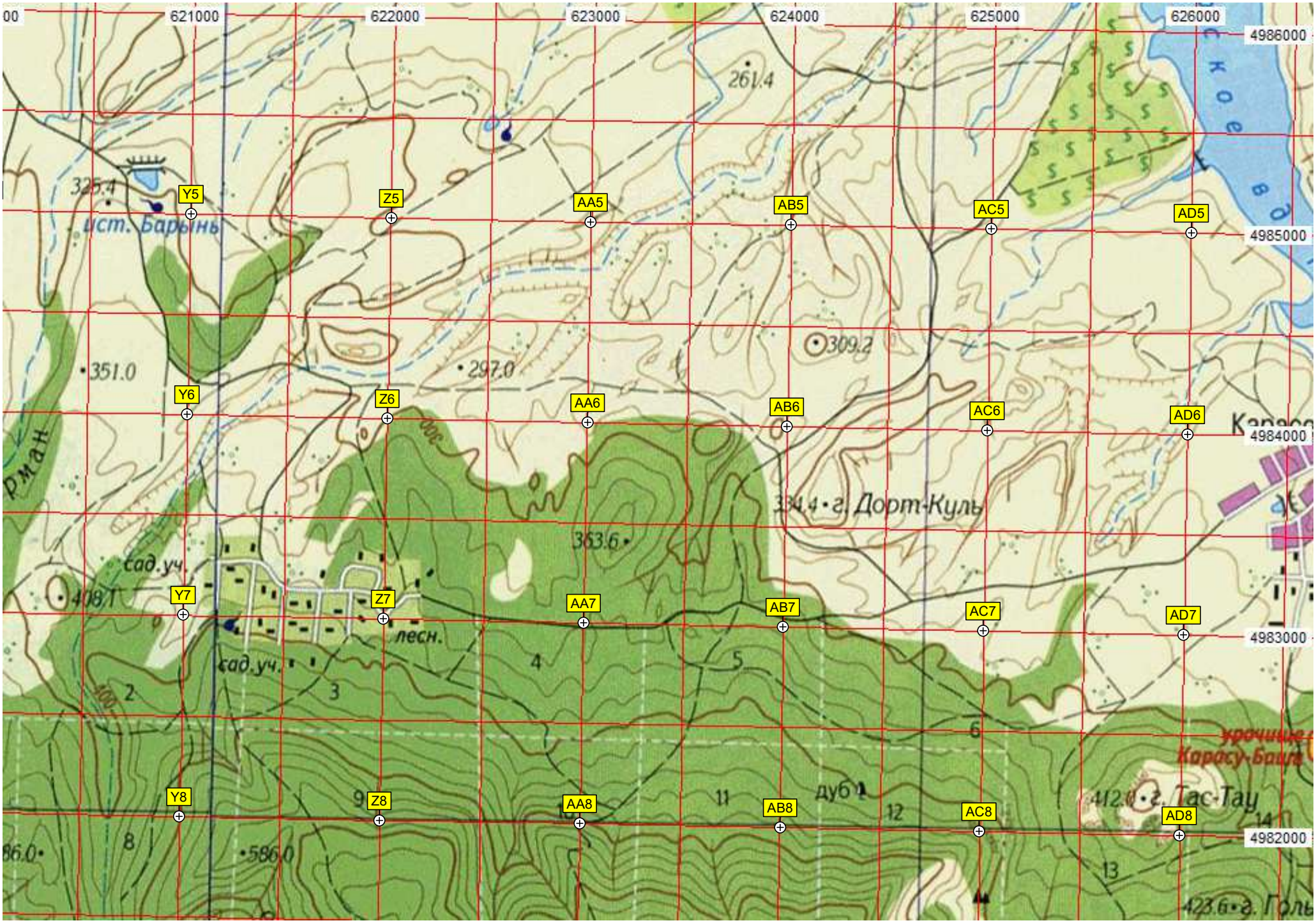
621000
622000
623000
624000
625000
626000
4986000
4985000
4984000
4983000
4982000
Y5
Z5
AA5
AB5
AC5
AD5
Y6
Z6
AA6
AB6
AC6
AD6
Y7
Z7
AA7
AB7
AC7
AD7
Y8
Z8
AA8
AB8
AC8
AD8
261.4
325.4
ист. Барынь
351.0
297.0
309.2
334.4 г. Дорт-Куль
363.6
418.1
сад.уч.
лесн.
дуб
412.6 г. Тас-Тау
423.6 г. Голь
586.0

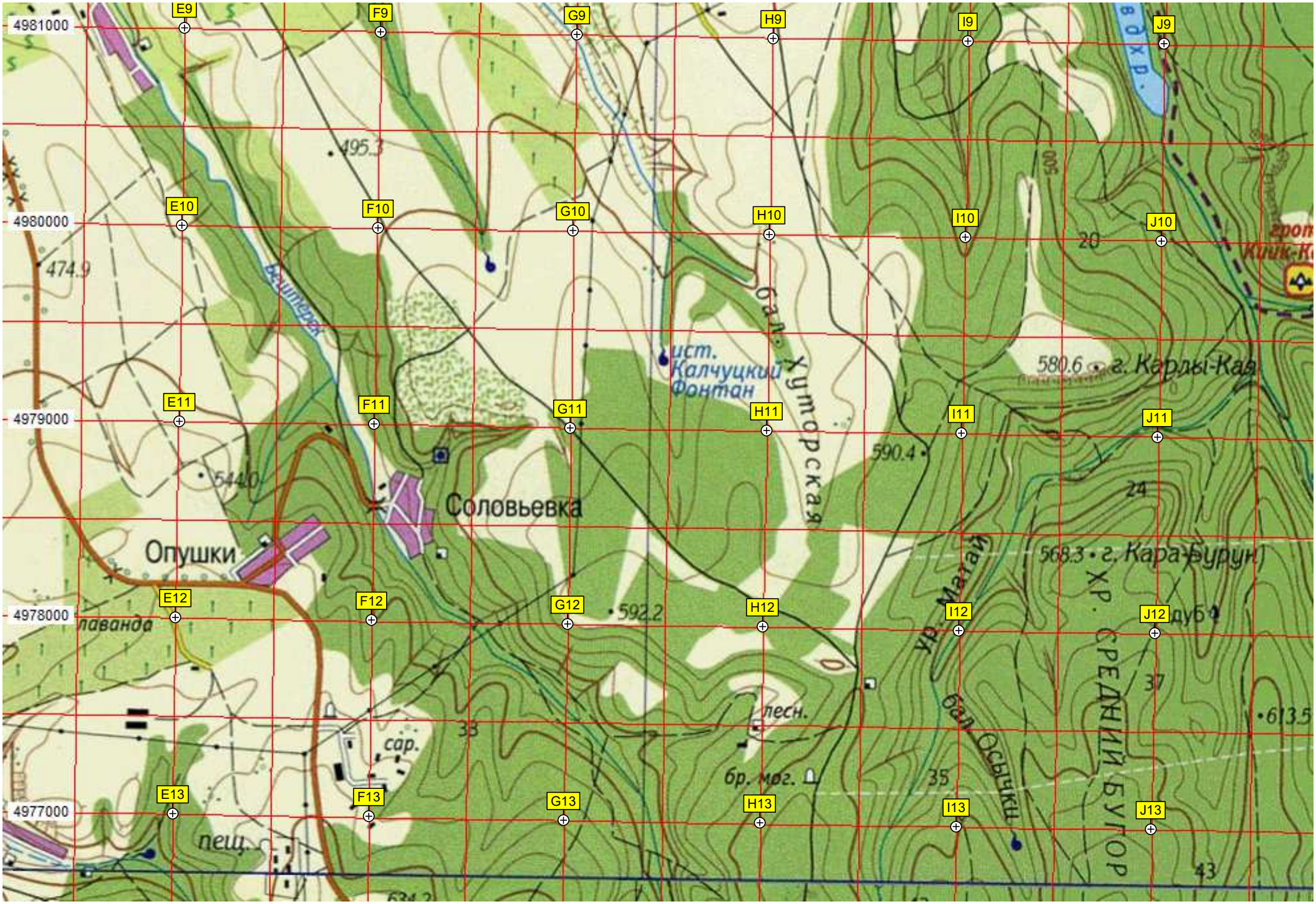
E9
F9
G9
H9
I9
J9
4981000
495.3
E10
F10
G10
H10
I10
J10
4980000
474.9
20
ист.
Калчуцкий
Фонтан
580.6
г. Карлы-Кая
E11
F11
G11
H11
I11
J11
4979000
590.4
544.0
Соловьевка
24
Опушки
568.3
г. Кара-Бурун
E12
F12
G12
H12
I12
J12
4978000
592.2
37
613.5
33
лесн.
сар.
35
E13
F13
G13
H13
I13
J13
4977000
пещ.
43

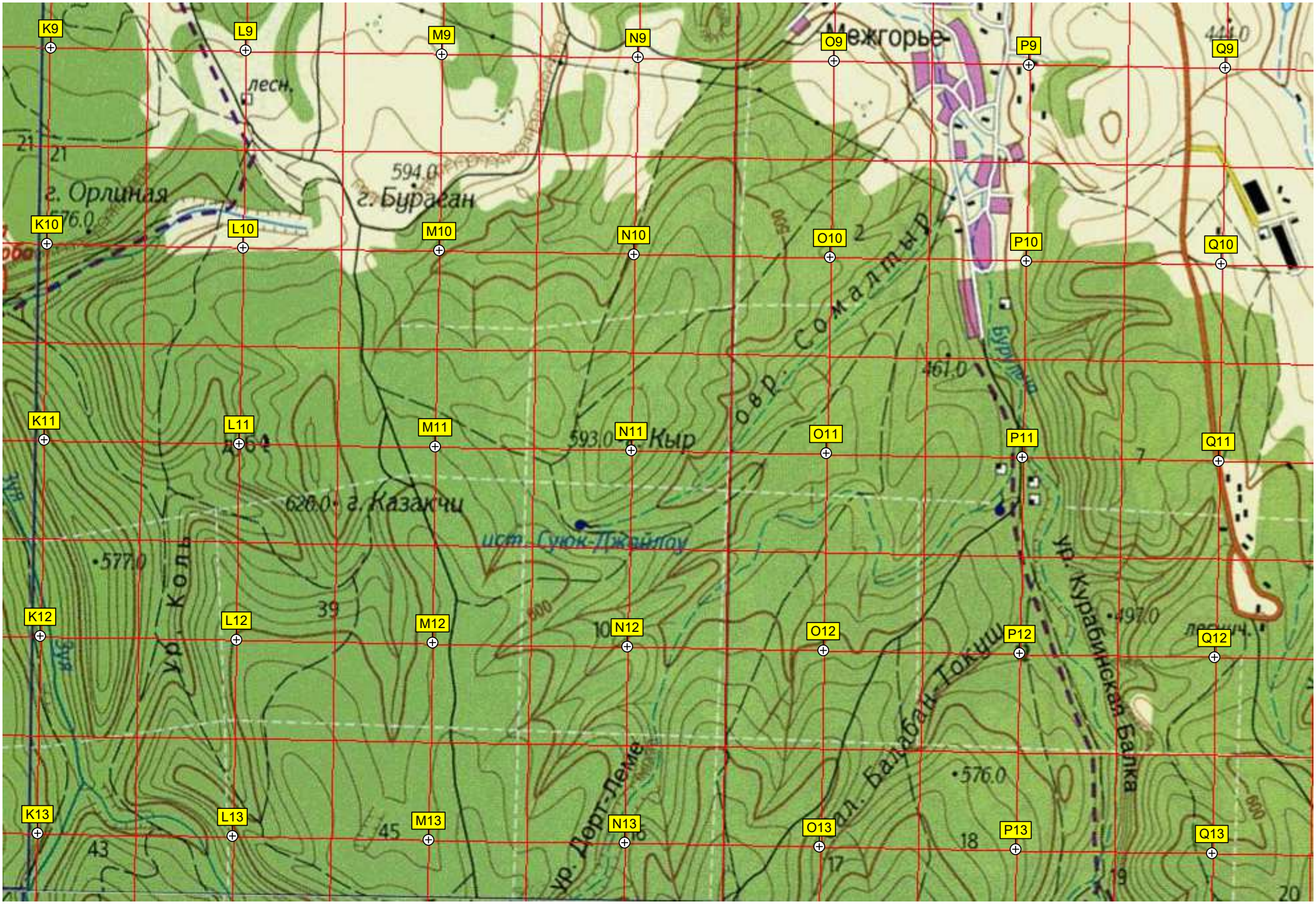
K9
L9
M9
N9
O9
P9
Q9
K10
L10
M10
N10
O10
P10
Q10
K11
L11
M11
N11
O11
P11
Q11
K12
L12
M12
N12
O12
P12
Q12
K13
L13
M13
N13
O13
P13
Q13
Межгорье
лесн.
г. Орлиная
594.0
г. Бурагаан
461.0
овр. Сомалтыр
593.0
Кыр
626.0
г. Казакчи
ист. Сююк-Джайлоу
577.0
ур. Коль
ур. Курабинская Балка
497.0
лесн.
576.0
ур. Дорт-Деме
ал. Балбабан-Токуш

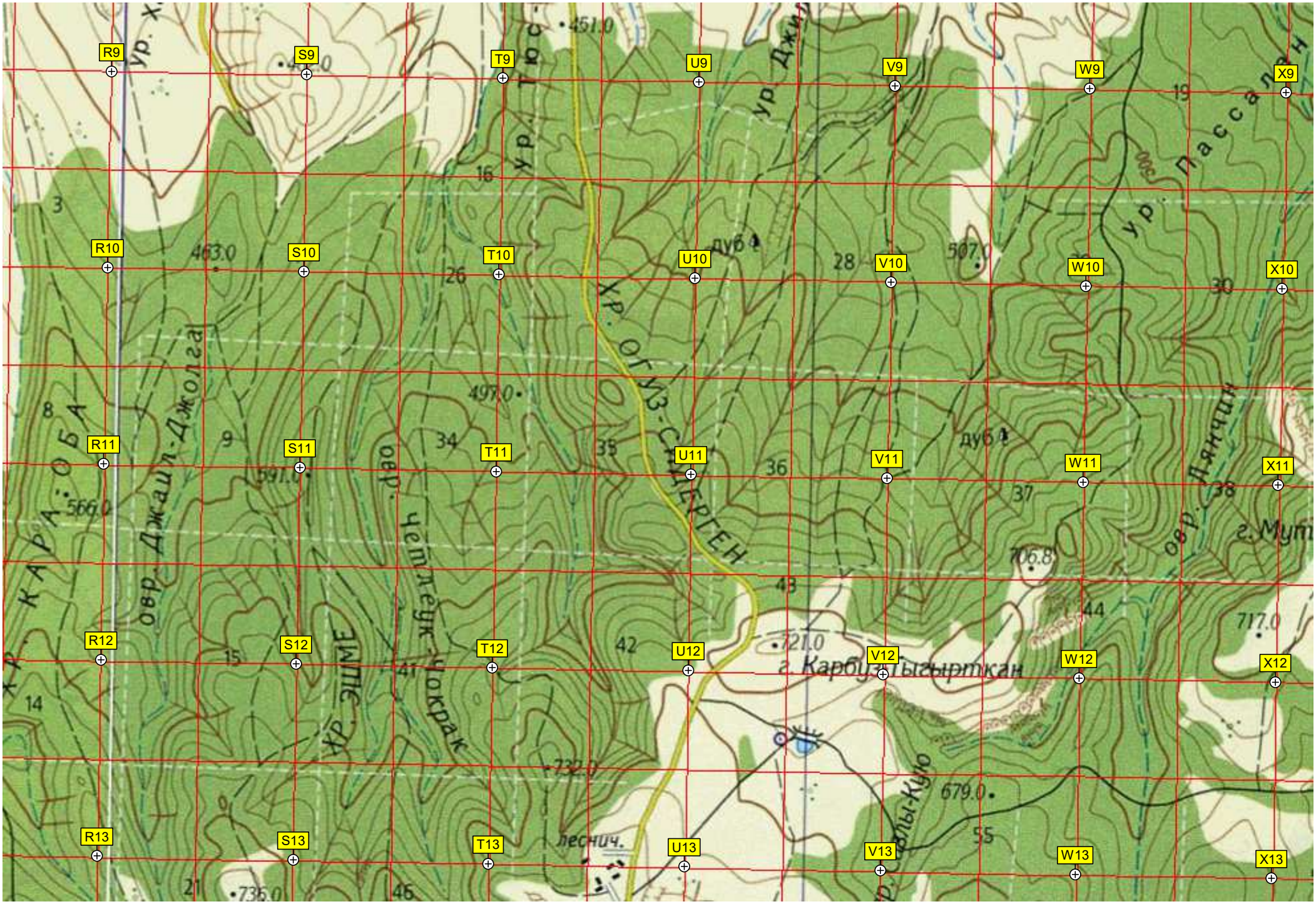
R9
S9
T9
U9
V9
W9
X9
R10
S10
T10
U10
V10
W10
X10
R11
S11
T11
U11
V11
W11
X11
R12
S12
T12
U12
V12
W12
X12
R13
S13
T13
U13
V13
W13
X13
ур. Тюс
ур. Джи
ур. Пассалан
ур. ОГУЗ-СЫЙЫРГЕН
овр. Джаш-Джолгал
овр. Четлеук-Чокрак
овр. Дянчин
ур. ЭШМЕ
КАРА-ОБА
г. Карбуз-Тыгырткан
г. Мут
дуб
леснич.
463.0
451.0
497.0
507.0
566.0
591.0
706.8
717.0
721.0
732.0
679.0
736.0

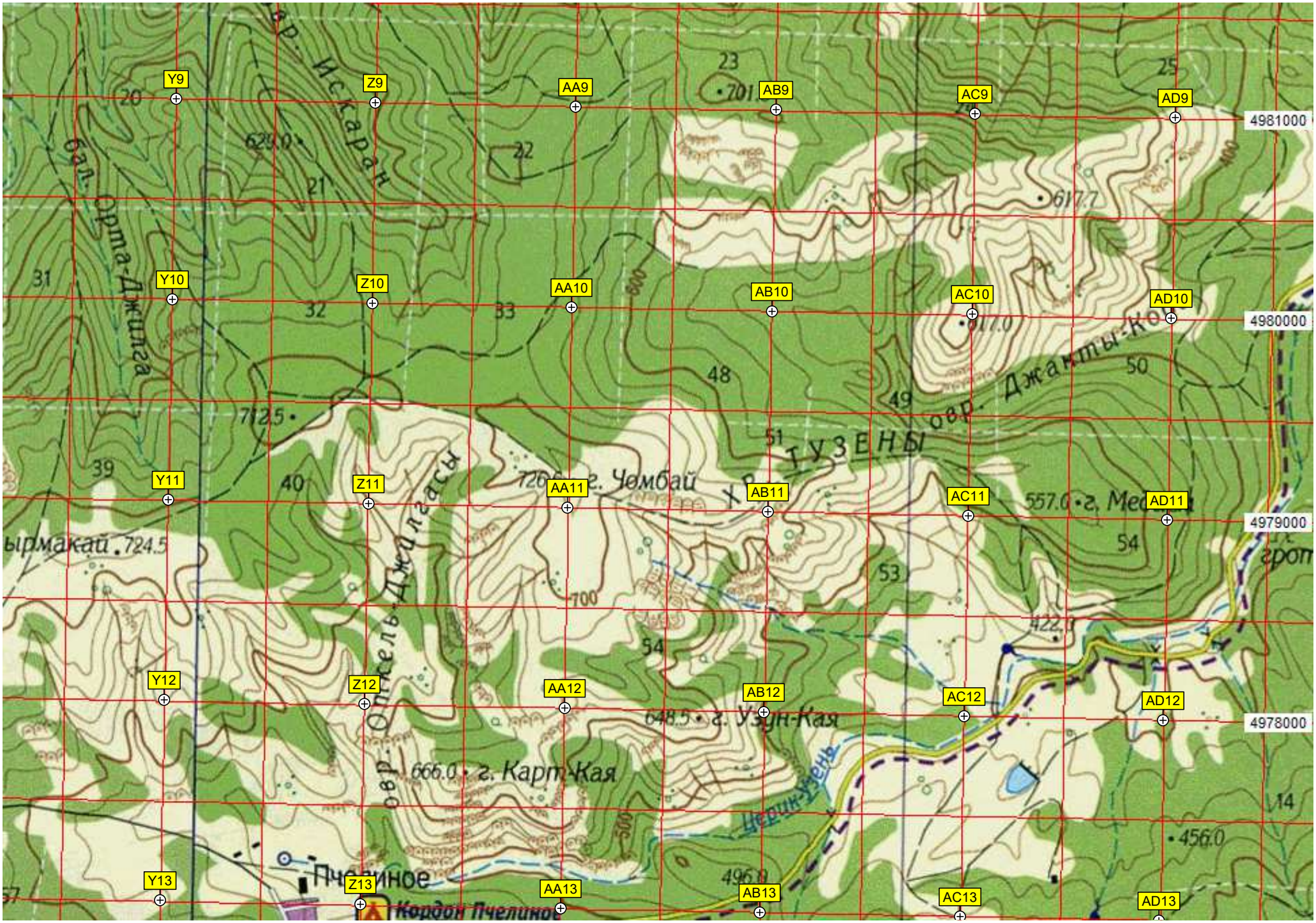
Y9
Z9
AA9
AB9
AC9
AD9
4981000
Y10
Z10
AA10
AB10
AC10
AD10
4980000
Y11
Z11
AA11
AB11
AC11
AD11
4979000
Y12
Z12
AA12
AB12
AC12
AD12
4978000
Y13
Z13
AA13
AB13
AC13
AD13
р. Искаран
бал. Орта-Джилга
овр. Оппель-Джилгасы
г. Чомбай
ТУЗЕНЫ
овр. Джаматы-Ко
ырмакай
724.5
557.0 г. Мес
648.5 г. Узун-Кая
666.0 г. Карт-Кая
Черик-Узень
Пчелиное
Кордон Пчелиное
456.0
496.0
422.1
617.7
701
625.0
712.5
720
700
600
500
400

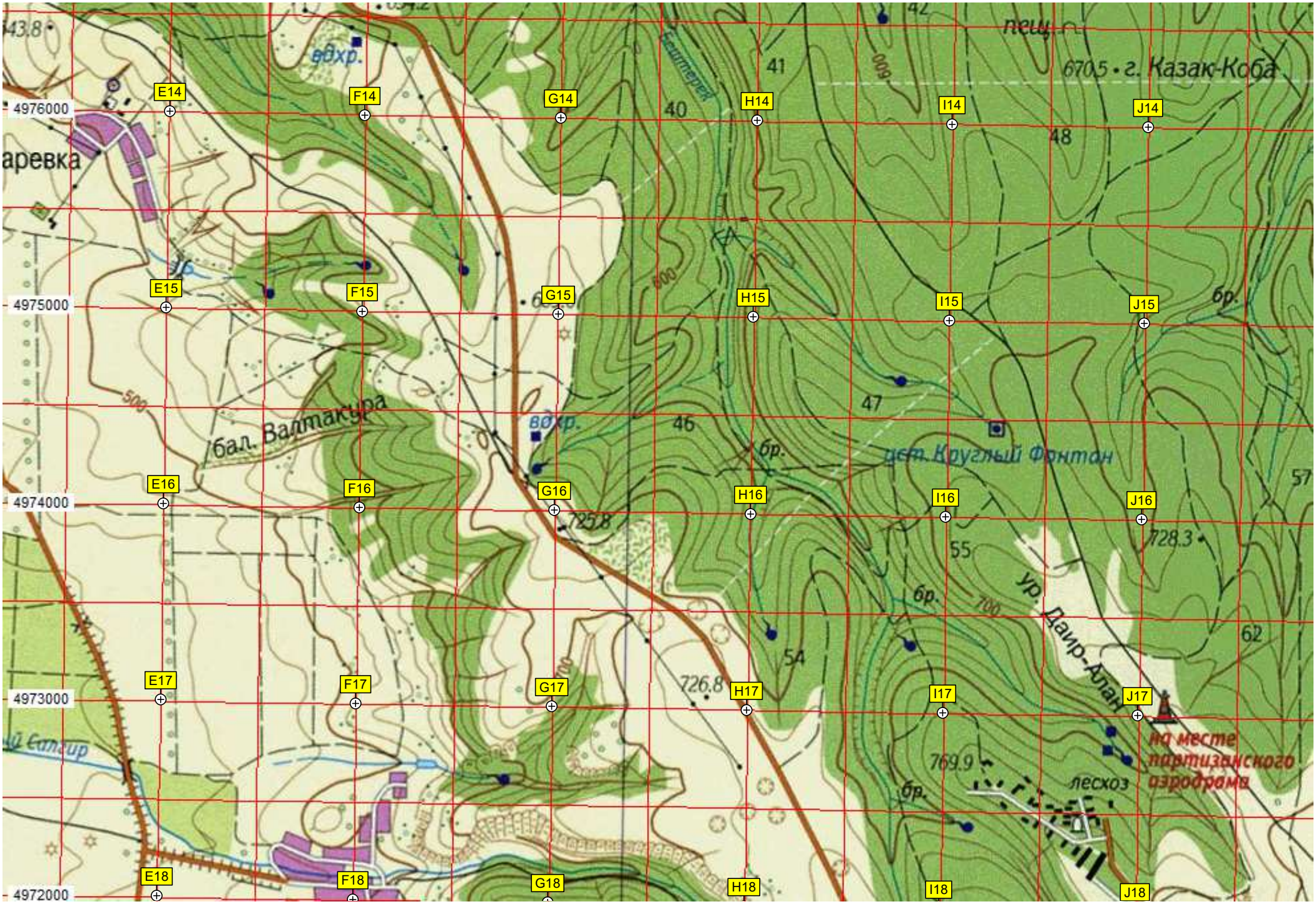
E14
F14
G14
H14
I14
J14
E15
F15
G15
H15
I15
J15
E16
F16
G16
H16
I16
J16
E17
F17
G17
H17
I17
J17
E18
F18
G18
H18
I18
J18
4976000
4975000
4974000
4973000
4972000
аревка
вдхр.
Бештерек
670.5 г. Казак-Коба
бал. Валтакура
вдхр.
ист. Круглый Фонтан
725.8
726.8
728.3
769.9
ур. Даир-Алан
лесхоз
на месте партизанского аэродрома
бр.
500
600
700

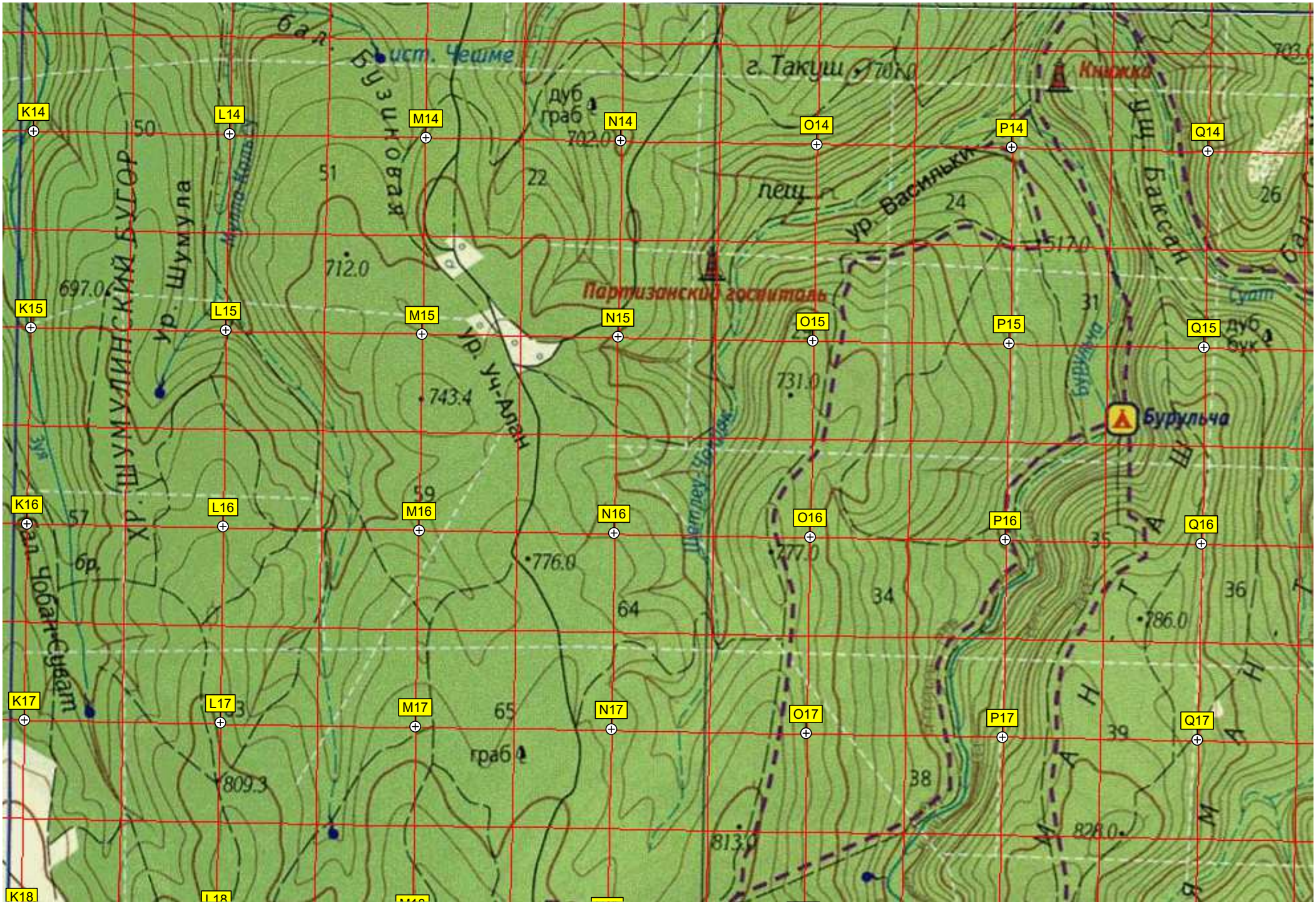
K14
L14
M14
N14
O14
P14
Q14
K15
L15
M15
N15
O15
P15
Q15
K16
L16
M16
N16
O16
P16
Q16
K17
L17
M17
N17
O17
P17
Q17
K18
L18
ист. Чешме
г. Такуш
Книжка
дуб
граб
Бузиновая
ур. Васильки
пещ.
Баксан
Партизанский госпиталь
ур. Шумула
ур. Уч-Алан
ШУМУЛИНСКИЙ БУГОР
Шумула-Кашы
Шеплеу-Чобан
Бурульча
Чобан-Суват
712.0
697.0
743.4
731.0
776.0
786.0
809.3
813.0
828.0
517.0
702.0
703.0

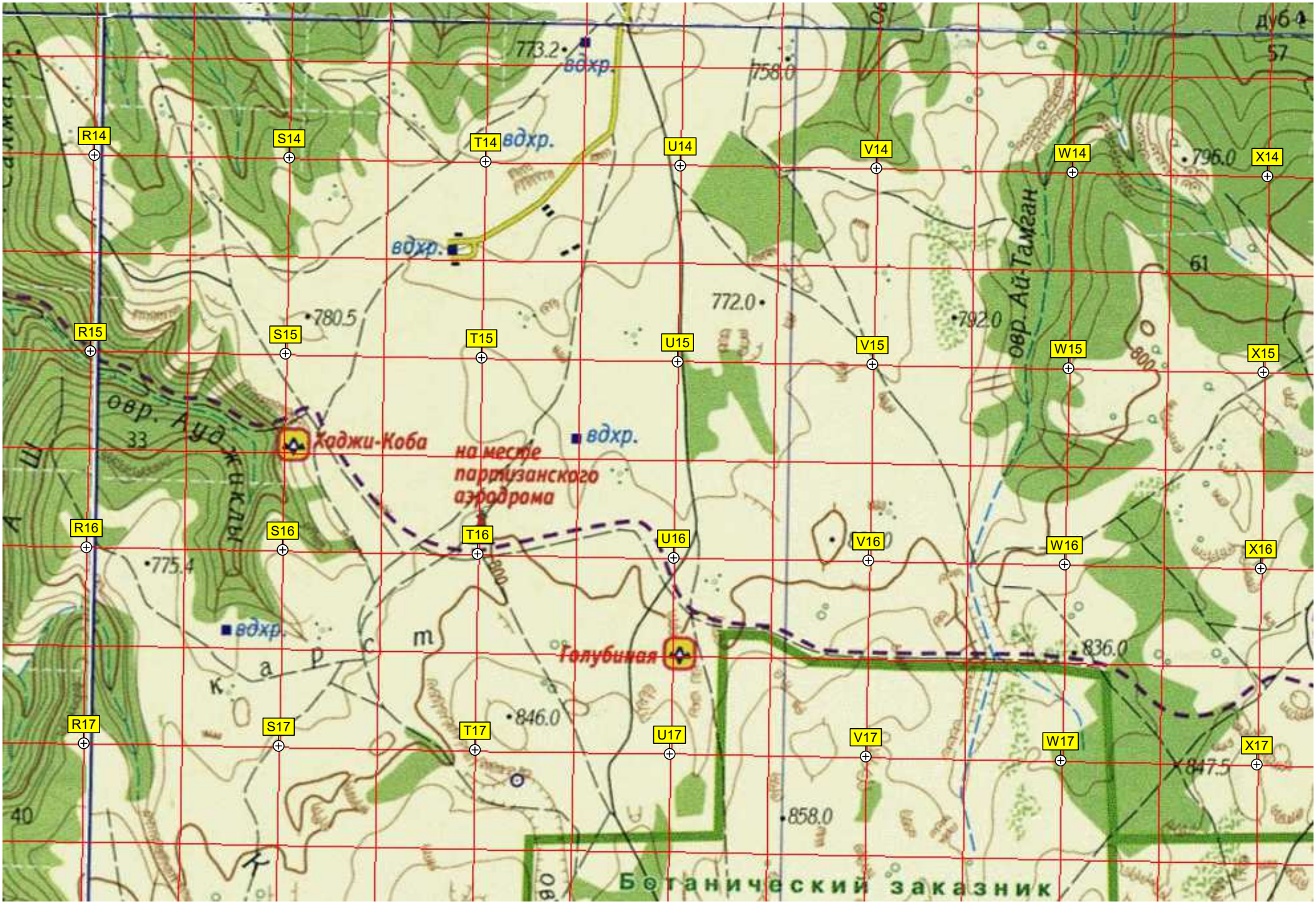
R14
S14
T14
U14
V14
W14
X14
R15
S15
T15
U15
V15
W15
X15
R16
S16
T16
U16
V16
W16
X16
R17
S17
T17
U17
V17
W17
X17
773.2
вдхр.
758.0
796.0
57
61
780.5
772.0
792.0
овр. Ай-Тамган
800
овр. Аудженский
33
Ходжи-Коба
на месте
партизанского
аэродрома
775.4
836.0
Голубиная
846.0
847.5
858.0
40
Ботанический заказник

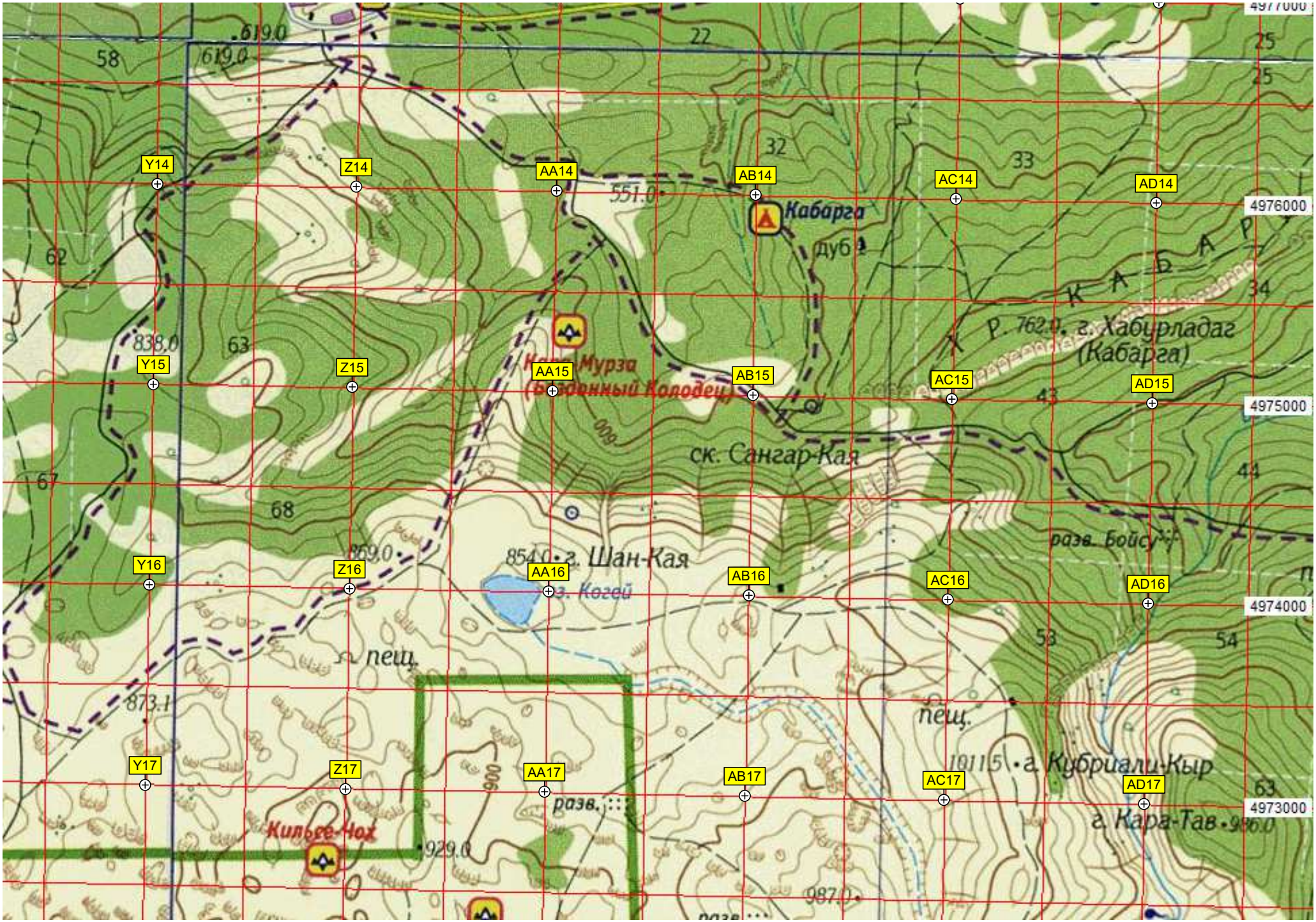
Y14
Z14
AA14
AB14
AC14
AD14
4976000
Y15
Z15
AA15
AB15
AC15
AD15
4975000
Y16
Z16
AA16
AB16
AC16
AD16
4974000
Y17
Z17
AA17
AB17
AC17
AD17
4973000
4977000
Кабарга
дуб
Мурза
(Фасонный Колодец)
ск. Сангар-Кая
р. 762,0 г. Хабурладаг
(Кабарга)
разв. Бойсу
854,0 г. Шан-Кая
оз. Когей
пещ.
пещ.
1011,5 г. Кубриали-Кыр
г. Кара-Тав
разв.
Кильсе-Чох
929,0
987,0
551,0
619,0
838,0
869,0
873,1

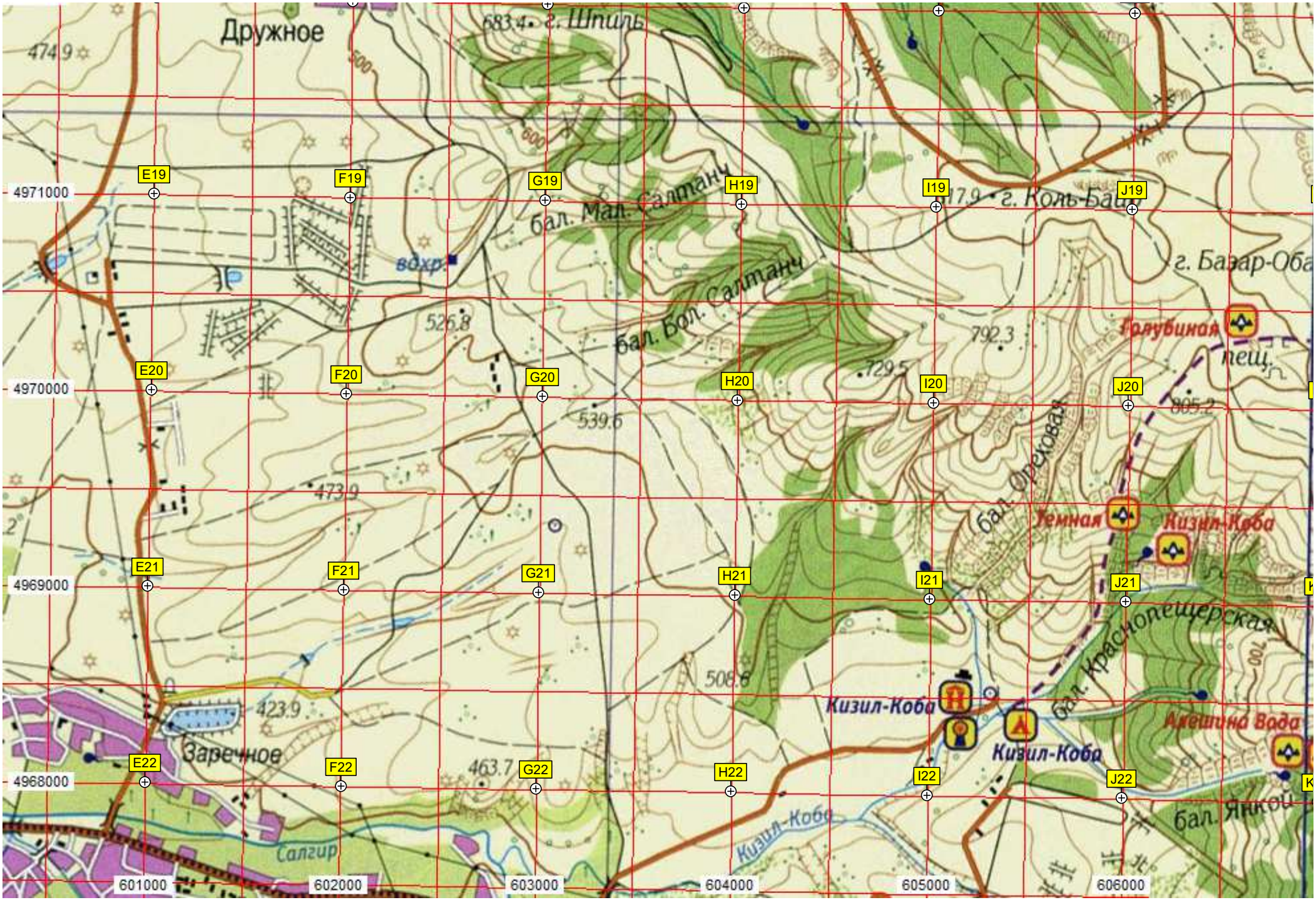
Дружное
683.4 г. Шпиль
474.9
500
600
E19
F19
G19
H19
I19
J19
4971000
бал. Мал. Салтанч
г. Коль-Баш
г. Базар-Оба
вдхр.
526.8
бал. Бол. Салтанч
792.3
Голубиная
пещ.
E20
F20
G20
H20
I20
J20
4970000
729.5
805.2
539.6
бал. Ореховая
473.9
Темная
Кизил-Коба
E21
F21
G21
H21
I21
J21
4969000
бал. Краснопещерская
508.8
423.9
Кизил-Коба
Кизил-Коба
Алешина Вода
Заречное
E22
F22
G22
H22
I22
J22
4968000
463.7
Кизил-Коба
бал. Янкой
Салгир
601000
602000
603000
604000
605000
606000

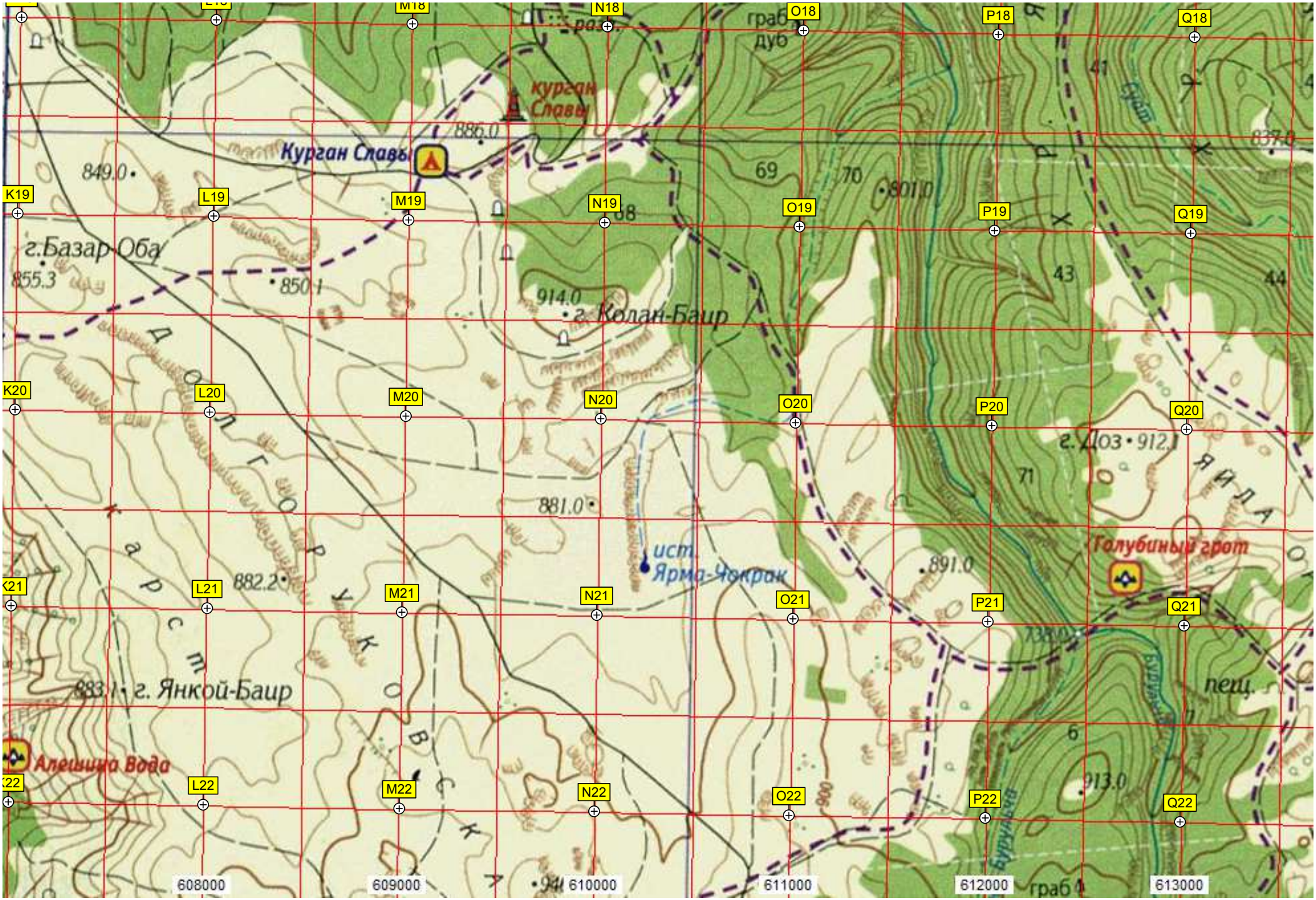
Курган Славы
курган Славы
886.0
849.0
г.Базар-Оба
855.3
850.1
914.0
г. Колан-Баир
881.0
882.2
883.1
г. Янкой-Баир
ист. Ярма-Чокрак
891.0
913.0
Голубиный грот
Алешина Вода
пещ.
граб
дуб
608000
609000
610000
611000
612000
613000
K19
L19
M19
N19
O19
P19
Q19
K20
L20
M20
N20
O20
P20
Q20
K21
L21
M21
N21
O21
P21
Q21
K22
L22
M22
N22
O22
P22
Q22

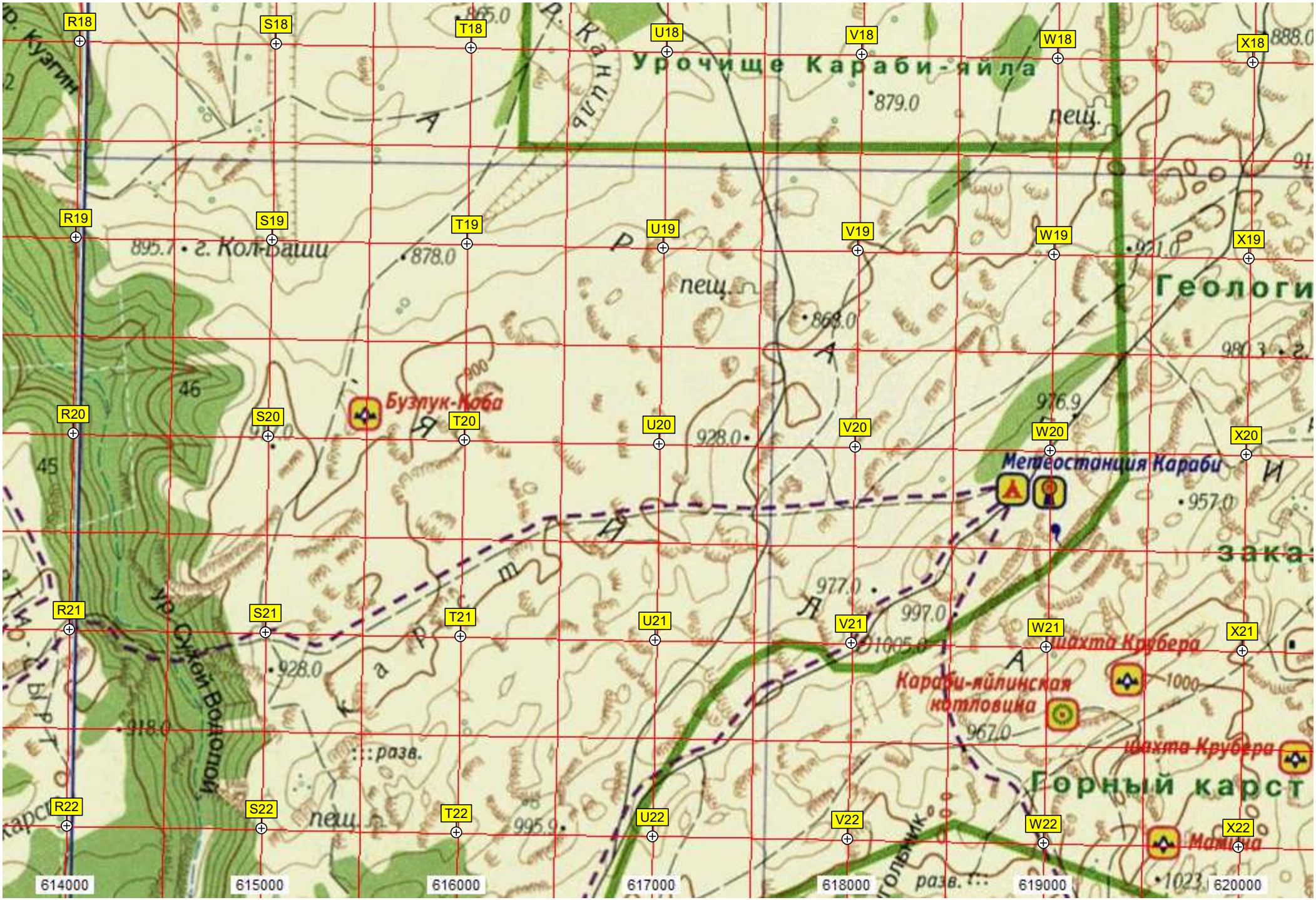
R18
S18
T18
U18
V18
W18
X18
R19
S19
T19
U19
V19
W19
X19
R20
S20
T20
U20
V20
W20
X20
R21
S21
T21
U21
V21
W21
X21
R22
S22
T22
U22
V22
W22
X22
Урочище Караби-яйла
879.0
пещ.
895.7 • г. Кол-баши
878.0
пещ.
868.0
Геологи
Бузлук-Коба
976.9
928.0
Метеостанция Караби
957.0
977.0
997.0
шахта Крубера
Караби-яйлинская котловина
967.0
шахта Крубера
928.0
918.0
разв.
пещ.
995.9
Горный карст
Мамина
1023
614000
615000
616000
617000
618000
619000
620000

Карани
Кильсе-Чох-Опте
шахта Нахимовская
Карани
Туманная
Геологический заказник
Боярышникова
Солдатская
Сказка
шахта Монастырь-Чокрак (Ледяной Колодец)
Необходимая
Новая Сталактитовая
г. Бабий-Кыр
г. Кулуйны
г. Иртыш
г. Карнигалы
шахта Водопойная
Горный карст Крыма
Кара-Котик
Большой Бузлук
Студенческая
ск. Кермечь-Хаттмер
г. Хаплу-Зия-Каясы
Динозавр
Y18
Z18
AA18
AB18
AC18
AD18
4972000
Y19
Z19
AA19
AB19
AC19
AD19
4971000
Y20
Z20
AA20
AB20
AC20
AD20
4970000
Y21
Z21
AA21
AB21
AC21
AD21
4969000
Y22
Z22
AA22
AB22
AC22
AD22
4968000
621000
622000
623000
624000
625000
626000