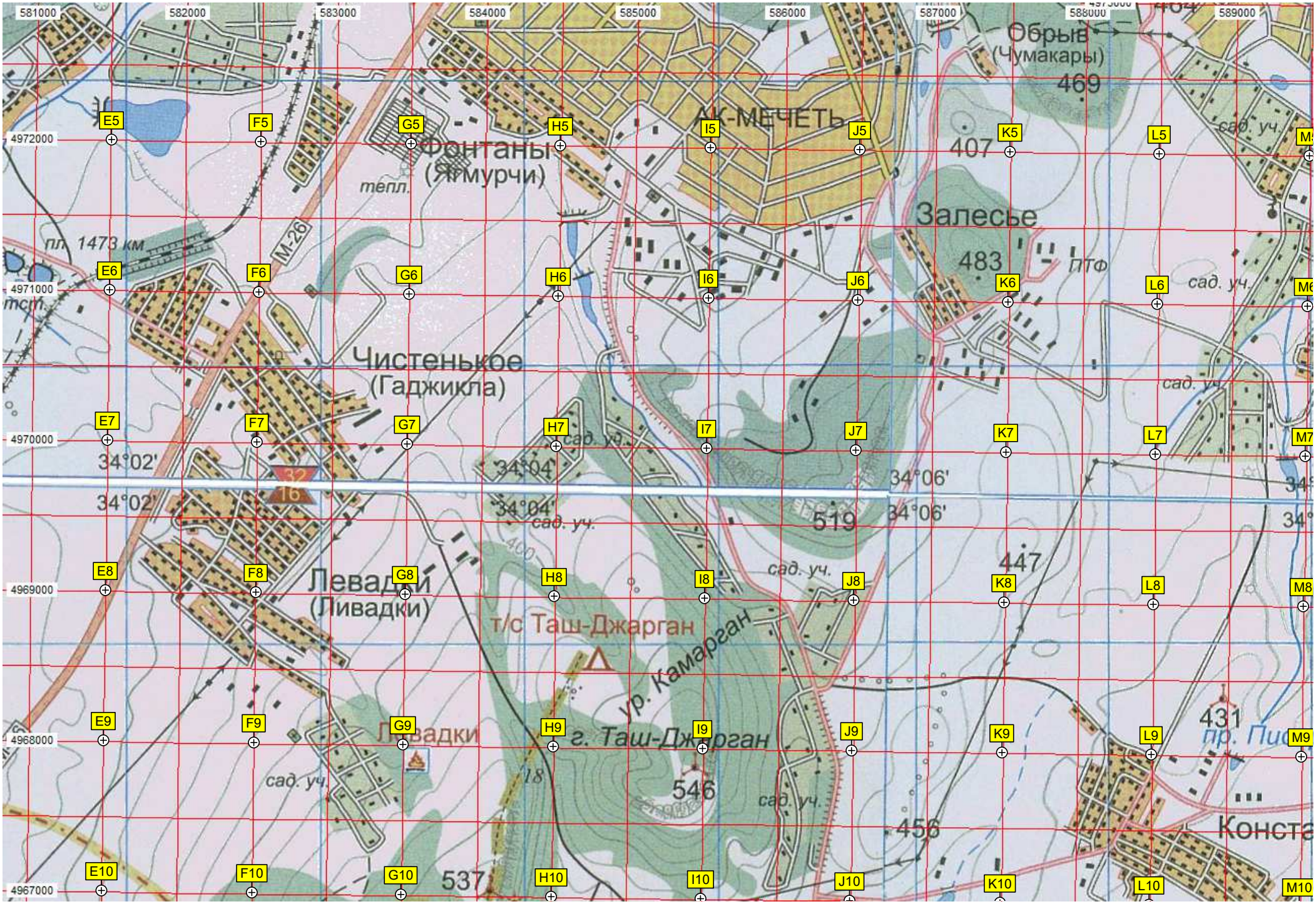
581000
582000
583000
584000
585000
586000
587000
588000
589000
4972000
4971000
4970000
4969000
4968000
4967000
E5
F5
G5
H5
I5
J5
K5
L5
E6
F6
G6
H6
I6
J6
K6
L6
E7
F7
G7
H7
I7
J7
K7
L7
E8
F8
G8
H8
I8
J8
K8
L8
E9
F9
G9
H9
I9
J9
K9
L9
E10
F10
G10
H10
I10
J10
K10
L10
Обрыв
(Чумакары)
469
АК-МЕЧЕТЬ
407
Фонтаны
(Ятмурчи)
тепл.
Залесье
483
ПТФ
пл. 1473 км
М-26
сад. уч.
Чистенькое
(Гаджикла)
34°02'
34°04'
34°06'
519
447
Левадки
(Ливадки)
т/с Таш-Джарган
ур. Камарган
г. Таш-Джарган
546
456
537
431
пр. Пис
Конста

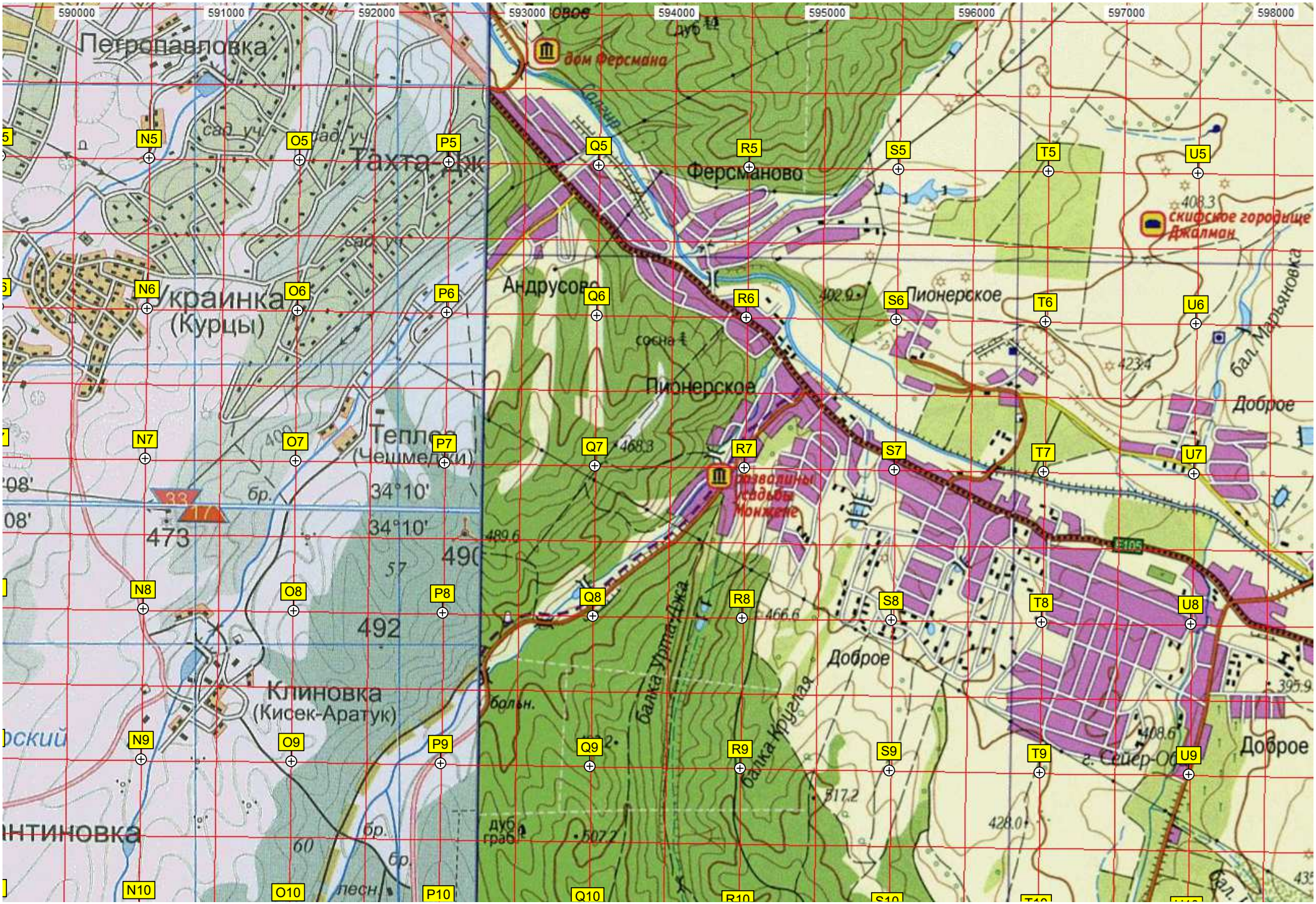
590000
591000
592000
593000
594000
595000
596000
597000
598000
Петропавловка
Тахта-Арк
Украинка
(Курцы)
Теплое
(Чешмелии)
Клиновка
(Кисек-Аратук)
Ферсманово
Андрусово
Пионерское
Доброе
дом Ферсмана
скифское городище Джалман
развалины усадьбы Монжене
балка Урта-Джа
балка Круглая
бал. Марьяновка
473
492
490
34°10'
N5
O5
P5
Q5
R5
S5
T5
U5
N6
O6
P6
Q6
R6
S6
T6
U6
N7
O7
P7
Q7
R7
S7
T7
U7
N8
O8
P8
Q8
R8
S8
T8
U8
N9
O9
P9
Q9
R9
S9
T9
U9
N10
O10
P10
Q10
R10
S10

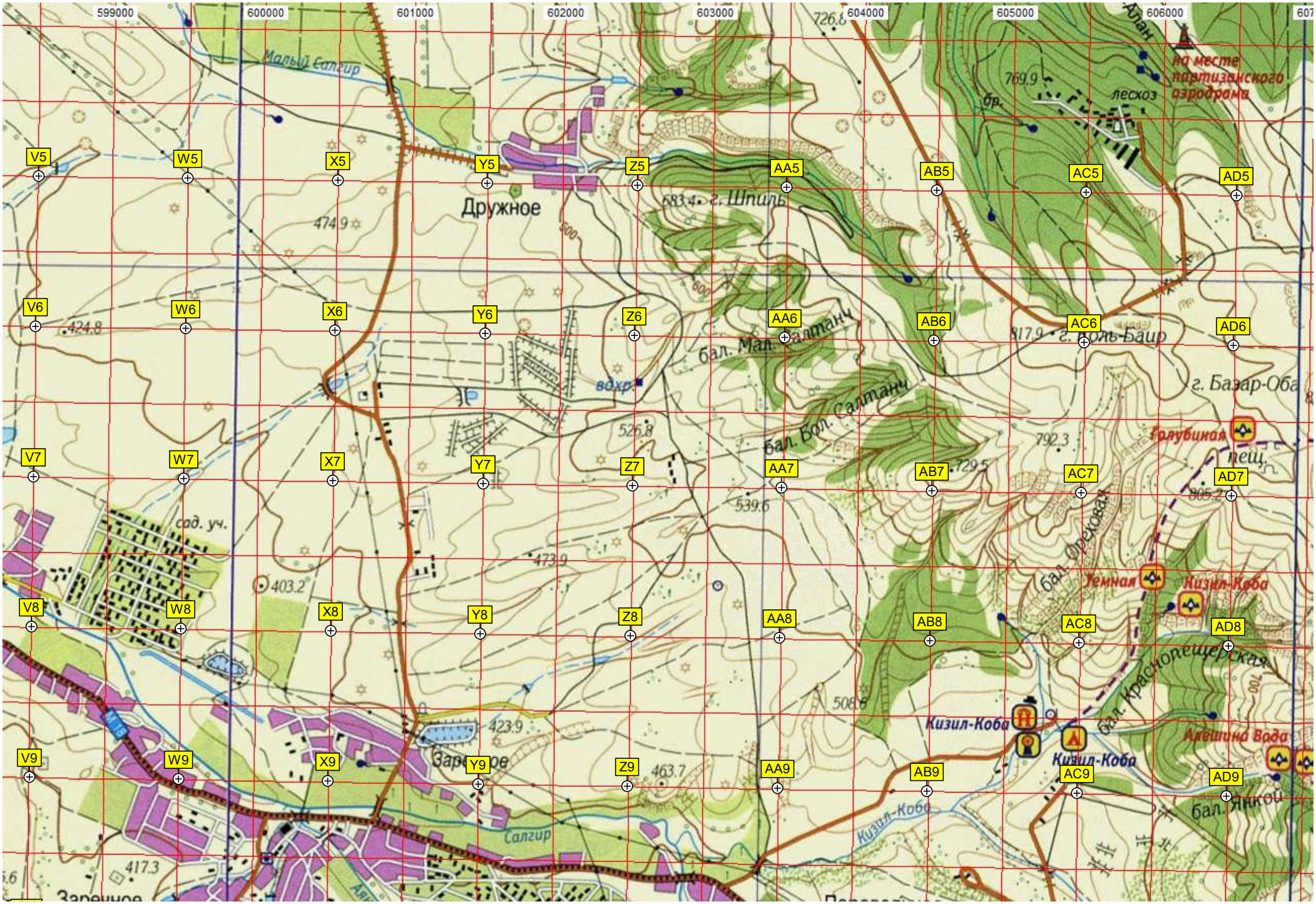
599000
600000
601000
602000
603000
604000
605000
606000
607
Малый Салгир
Дружное
683.4 г. Шпиль
474.9
424.8
526.8
539.6
473.9
403.2
423.9
463.7
417.3
вдхр.
бал. Мал. Салтанч
бал. Бол. Салтанч
сад. уч.
Салгир
Кизил-Коба
769.9
лесхоз
бр.
на месте партизанского аэродрома
817.9 г. Кюль-Баир
г. Базар-Оба
792.3
729.5
Голубиная пещ.
Темная
бал. Ореховая
бал. Краснопещерская
Алешина Вода
бал. Янкой
V5
W5
X5
Y5
Z5
AA5
AB5
AC5
AD5
V6
W6
X6
Y6
Z6
AA6
AB6
AC6
AD6
V7
W7
X7
Y7
Z7
AA7
AB7
AC7
AD7
V8
W8
X8
Y8
Z8
AA8
AB8
AC8
AD8
V9
W9
X9
Y9
Z9
AA9
AB9
AC9
AD9

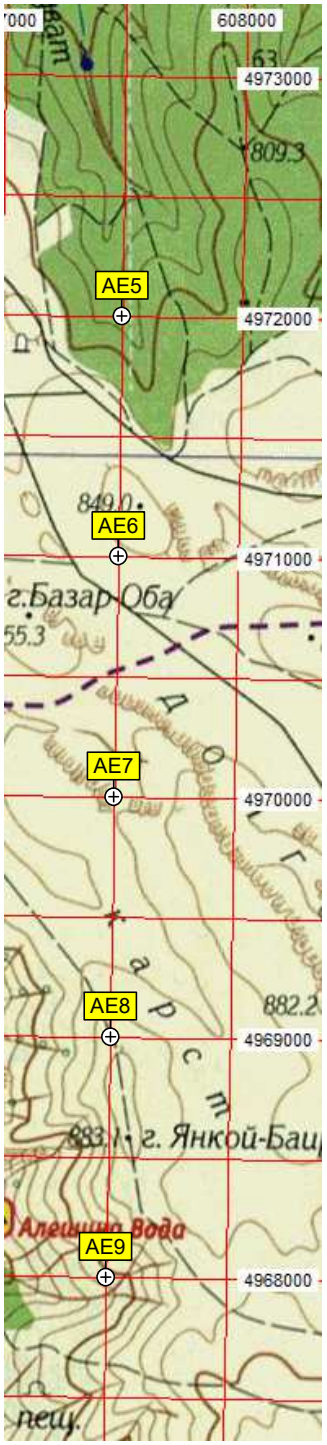
608000
4973000
809.3
AE5
4972000
849.0
AE6
4971000
г.Базар-Оба
55.3
AE7
4970000
882.2
AE8
4969000
883.1
г. Янкой-Баи
Алешино Вода
AE9
4968000

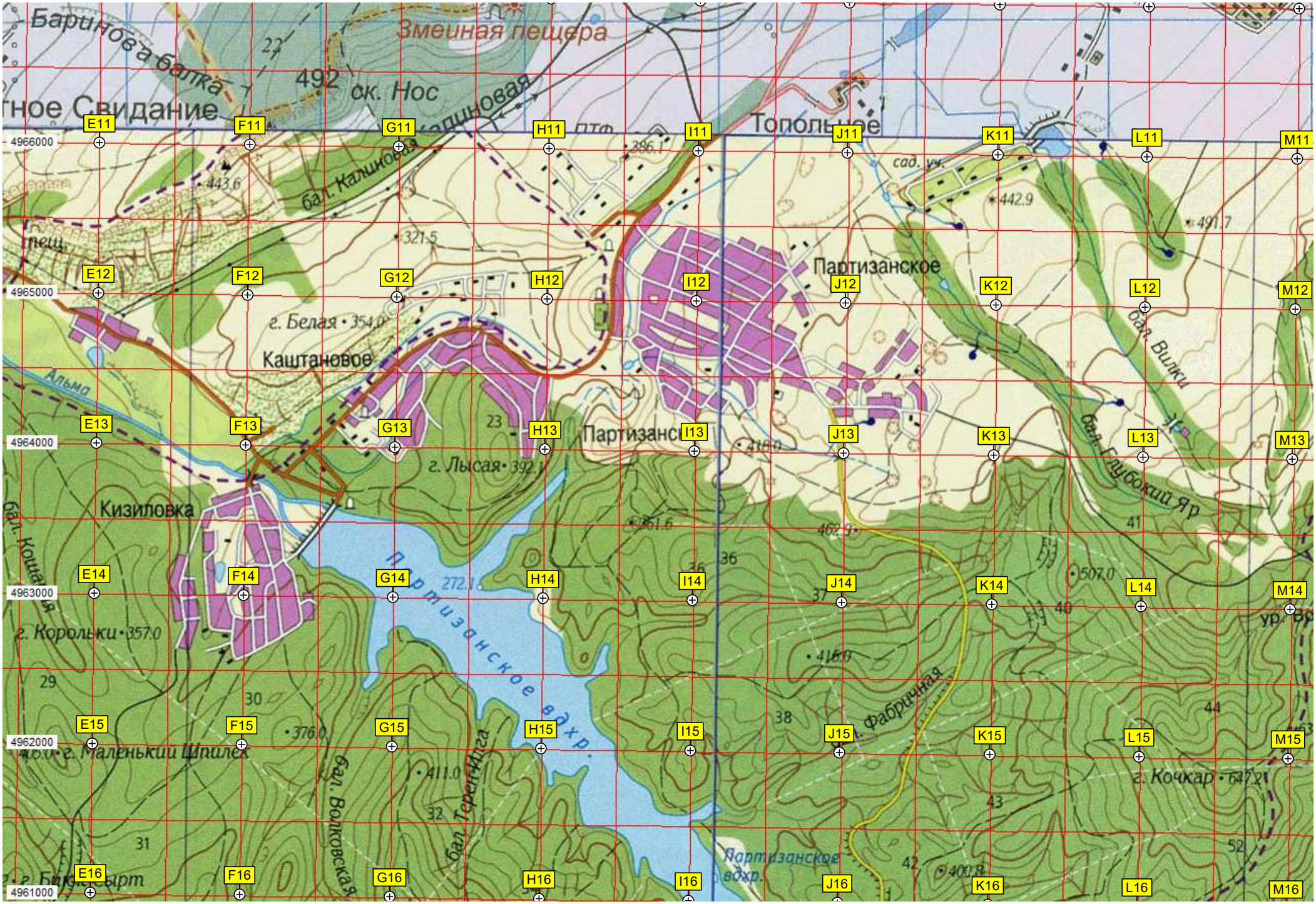
Баринова балка
Змеиная пещера
492
ск. Нос
тное Свидание
Тополь
Партизанское
Каштановое
Кизиловка
г. Белая
г. Лысая
г. Королька
г. Маленький Шпилек
г. Кочкар
Альма
бал. Калиновая
бал. Вилки
бал. Глубокий Яр
бал. Волковская
бал. Терентьева
Партизанское вдхр.
фабричная
сад. уч.
пещ.
E11
F11
G11
H11
I11
J11
K11
L11
M11
E12
F12
G12
H12
I12
J12
K12
L12
M12
E13
F13
G13
H13
I13
J13
K13
L13
M13
E14
F14
G14
H14
I14
J14
K14
L14
M14
E15
F15
G15
H15
I15
J15
K15
L15
M15
E16
F16
G16
H16
I16
J16
K16
L16
M16
4966000
4965000
4964000
4963000
4962000
4961000

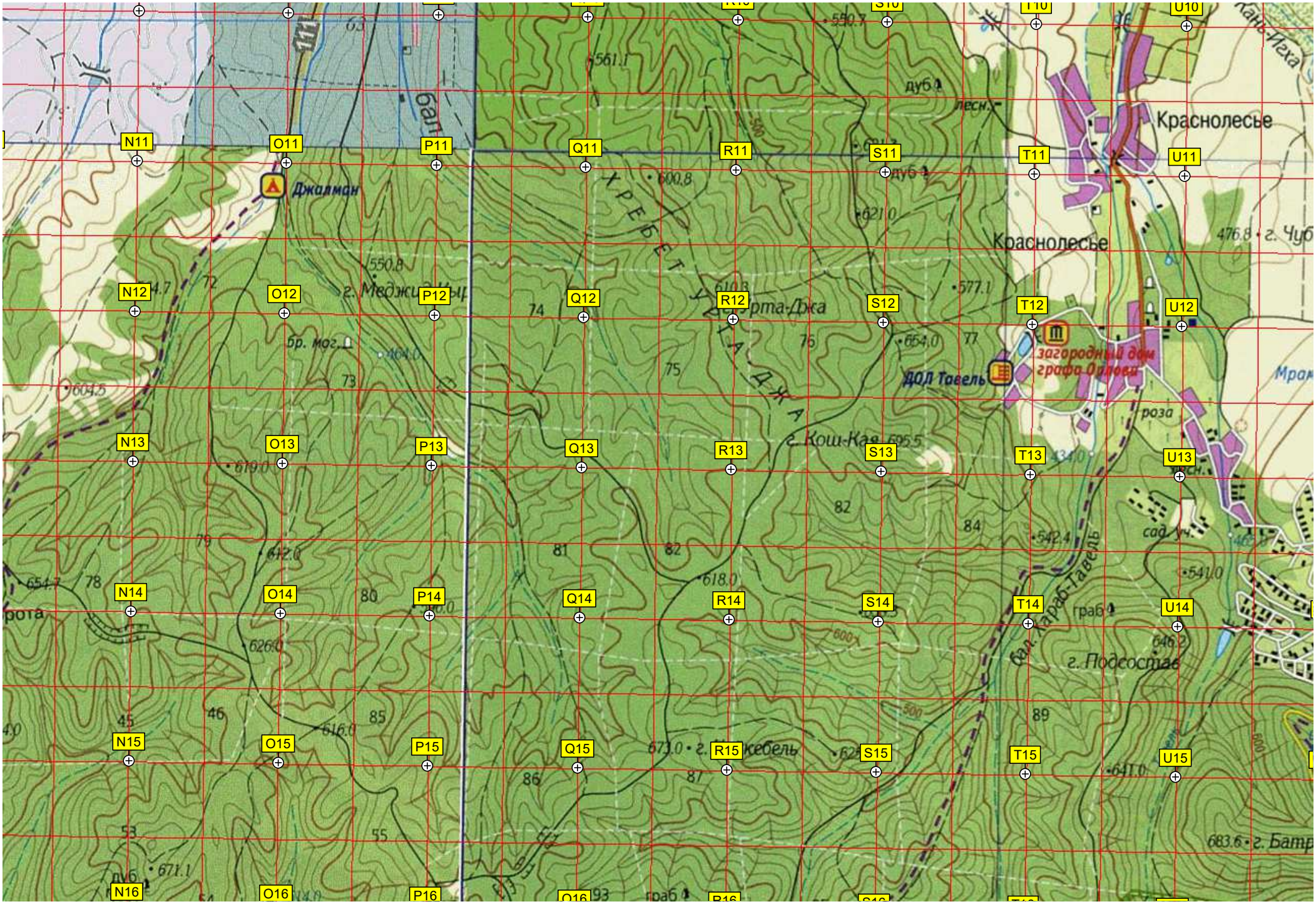
Краснолесье
Краснолесье
Джалман
ХРЕБЕТ ХАДЖА
г. Кош-Кая
ДОЛ Тавель
загородный дом графа Орлова
г. Подсостав
г. Чуб
г. Батр
N11
O11
P11
Q11
R11
S11
T11
U11
N12
O12
P12
Q12
R12
S12
T12
U12
N13
O13
P13
Q13
R13
S13
T13
U13
N14
O14
P14
Q14
R14
S14
T14
U14
N15
O15
P15
Q15
R15
S15
T15
U15
N16
O16
P16

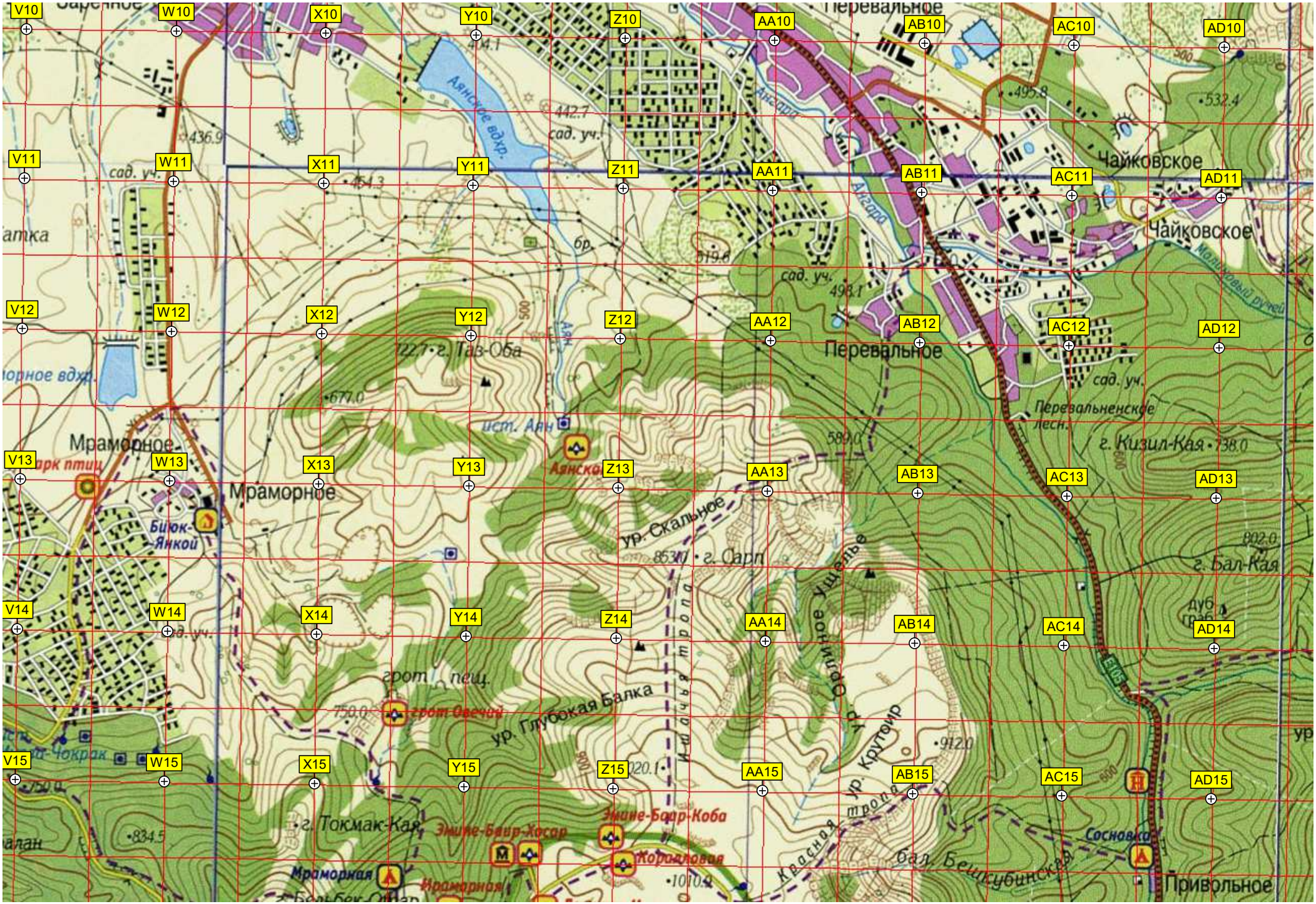
V10
W10
X10
Y10
Z10
AA10
AB10
AC10
AD10
V11
W11
X11
Y11
Z11
AA11
AB11
AC11
AD11
V12
W12
X12
Y12
Z12
AA12
AB12
AC12
AD12
V13
W13
X13
Y13
Z13
AA13
AB13
AC13
AD13
V14
W14
X14
Y14
Z14
AA14
AB14
AC14
AD14
V15
W15
X15
Y15
Z15
AA15
AB15
AC15
AD15
Перевальное
Чайковское
Мраморное
Аянское вдхр.
Аянская
Биюк-Янкой
г. Таз-Оба
г. Кизил-Кая
г. Бал-Кая
г. Сарп
ур. Скальное
ур. Глубокая Балка
ур. Круглое
ур. Ущелье
г. Токмак-Кая
Эмине-Баир-Хосар
Эмине-Баир-Коба
Мраморная
Сосновка
Привольное
бал. Бешкубинский
Перевальненское лесн.
Малиновый ручей
Красная тропа
Индейская тропа

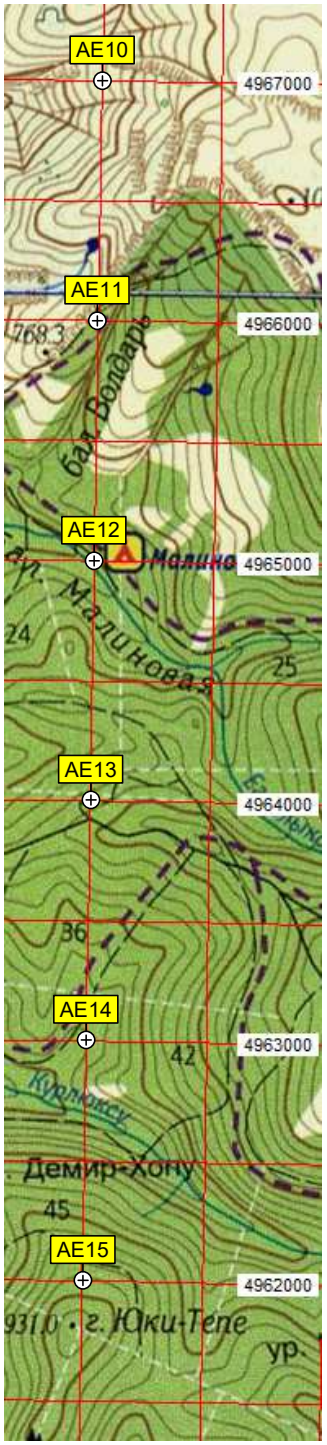
AE10
4967000
AE11
4966000
768.3
бал. Волдарь
AE12
Малино
4965000
бал. Малиновая
24
25
AE13
4964000
36
AE14
4963000
42
Кулюмск
Демир-Хопу
45
AE15
4962000
931.0
г. Юки-Тепе
ур.

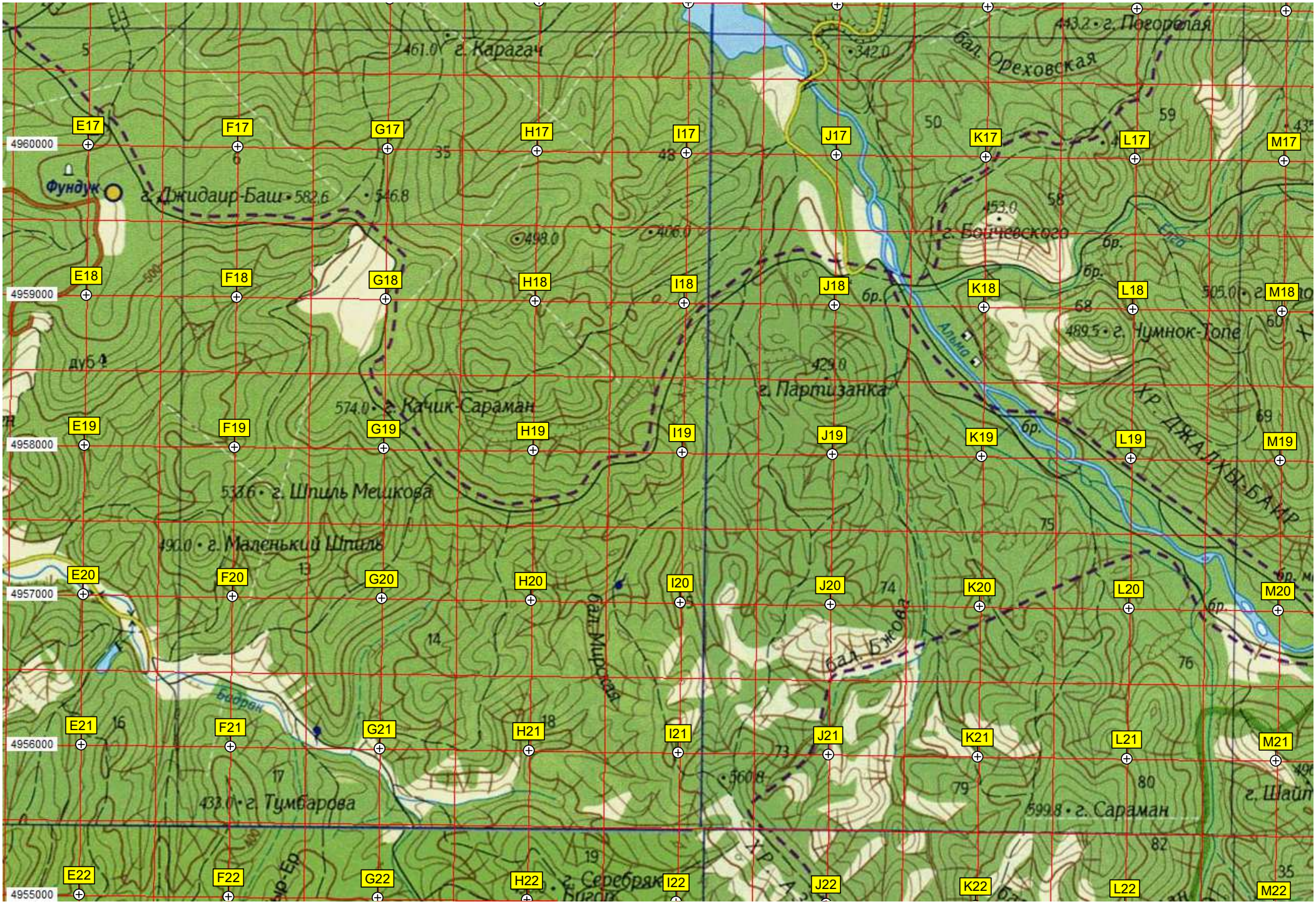
E17
F17
G17
H17
I17
J17
K17
L17
M17
E18
F18
G18
H18
I18
J18
K18
L18
M18
E19
F19
G19
H19
I19
J19
K19
L19
M19
E20
F20
G20
H20
I20
J20
K20
L20
M20
E21
F21
G21
H21
I21
J21
K21
L21
M21
E22
F22
G22
H22
I22
J22
K22
L22
M22
4960000
4959000
4958000
4957000
4956000
4955000
Фундук
г. Джидаир-Баш
г. Карагач
бал. Ореховская
г. Погорелая
г. Бойчевского
г. Чумнок-Топе
г. Партизанка
г. Качик-Сараман
г. Шпиль Мешкова
г. Маленький Шпиль
бал. Мирская
бал. Бжова
Бедрак
г. Тумбарова
г. Серебряк
г. Сараман
Альма
Хр. Джалкы-Баир

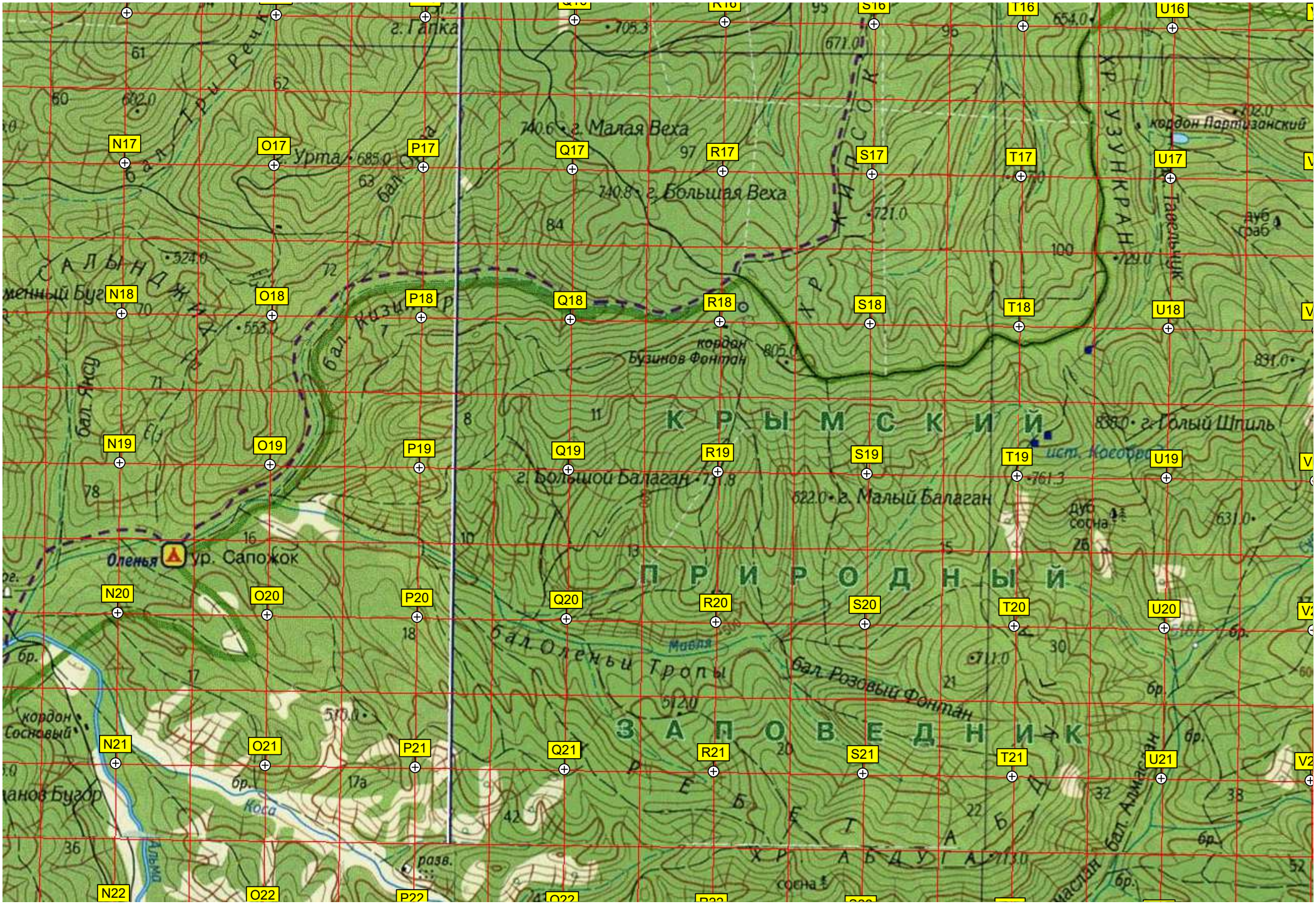
г. Гапка
г. Малая Веха
г. Большая Веха
г. Урта
кордон Партизанский
кордон Бузинов Фонтан
г. Голый Шпиль
г. Большой Балаган
г. Малый Балаган
ур. Сапожок
Оленья
К Р Ы М С К И Й
П Р И Р О Д Н Ы Й
З А П О В Е Д Н И К
бал. Оленьи Тропы
бал. Розовый Фонтан
бал. Янсу
бал. Узинкр
бал. Алмаслан
Коса
Альма
кордон Сосновый
разв.
N17
O17
P17
Q17
R17
S17
T17
U17
N18
O18
P18
Q18
R18
S18
T18
U18
N19
O19
P19
Q19
R19
S19
T19
U19
N20
O20
P20
Q20
R20
S20
T20
U20
N21
O21
P21
Q21
R21
S21
T21
U21
N22
O22
P22

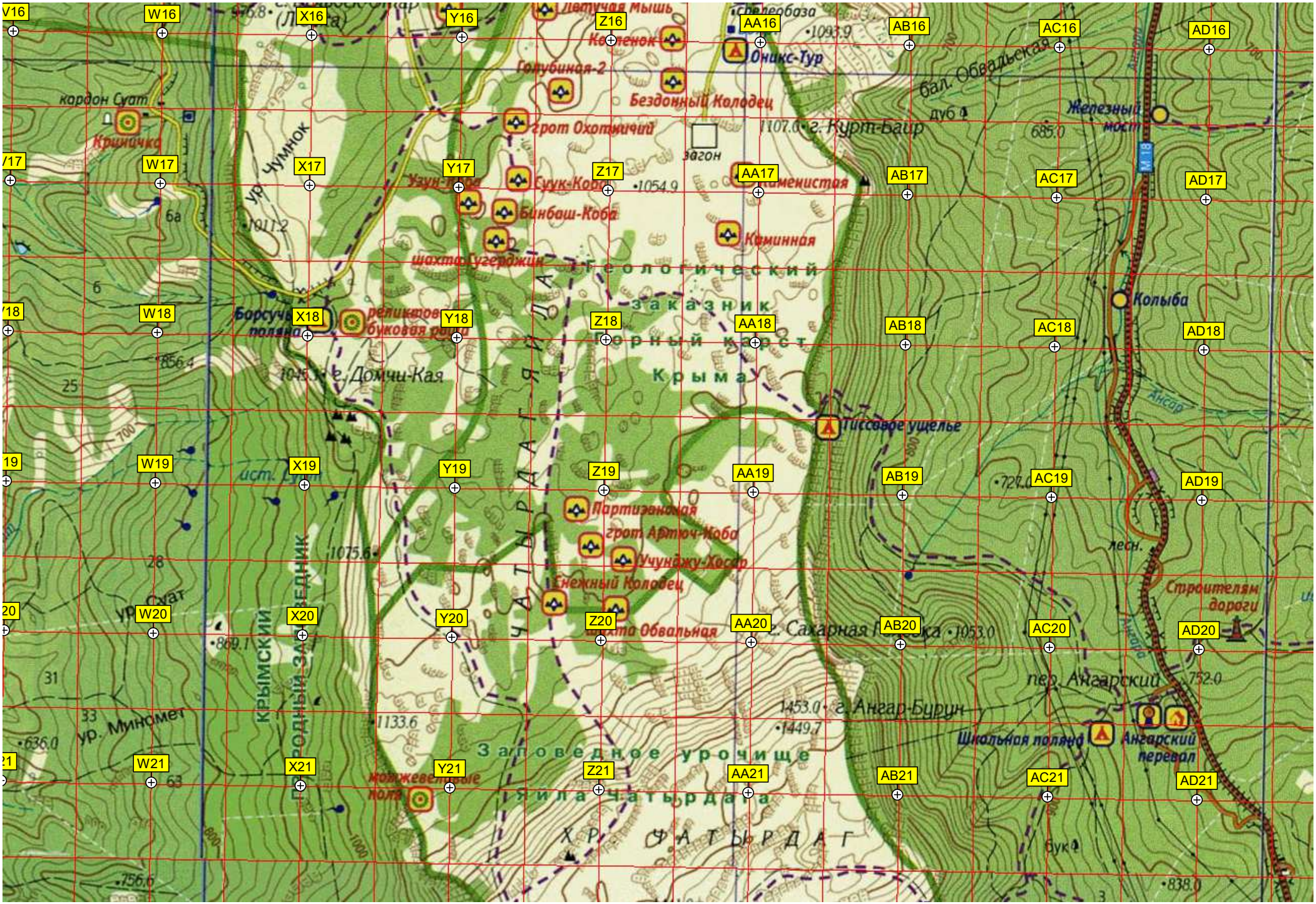
Летучая Мышь
Котенок
Голубиная-2
Бездонный Колодец
Грот Охотничий
Оникс-Тур
Кордон Суат
Криничка
Узун-Коба
Суук-Коба
Бинбаш-Коба
Каменистая
Каминная
загон
г. Курт-Баир
бал. Обвальская
Железный мост
Колыба
шахта Сугерджин
Геологический заказник горный карст Крыма
Борсучья поляна
реликтовая буковая роща
г. Домчи-Кая
Тиссовое ущелье
Партизанская
грот Артюч-Коба
Учунджу-Хосар
Снежный Колодец
шахта Обвальная
Строителям дороги
г. Сахарная Головка
пер. Ангарский
г. Ангар-Бурун
Школьная поляна
Ангарский перевал
Заповедное урочище Яйла Чатырдага
Можжевеловые поля
Чатырдаг
Крымский природный заповедник
ур. Чумнок
ур. Суат
ур. Миномет
лесн.
Ансар
М18

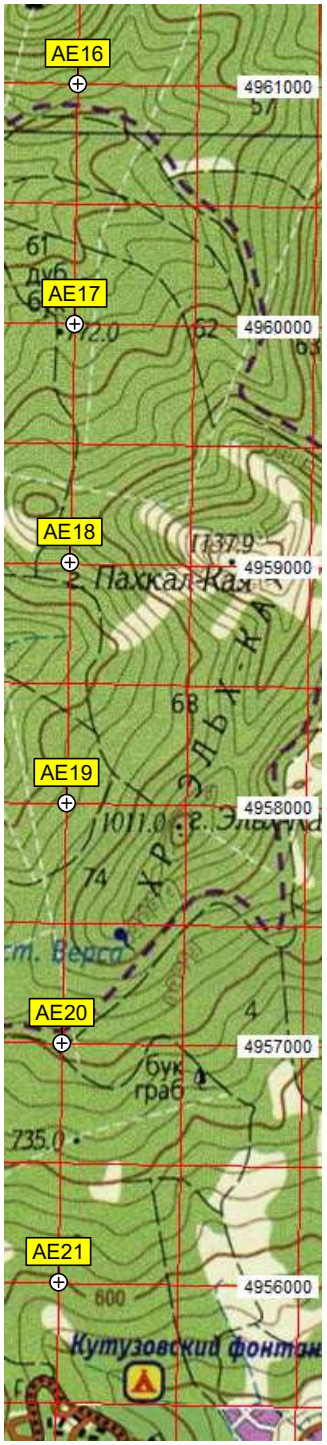
AE16
4961000
AE17
4960000
AE18
4959000
AE19
4958000
AE20
4957000
AE21
4956000
Кутузовский фонтан

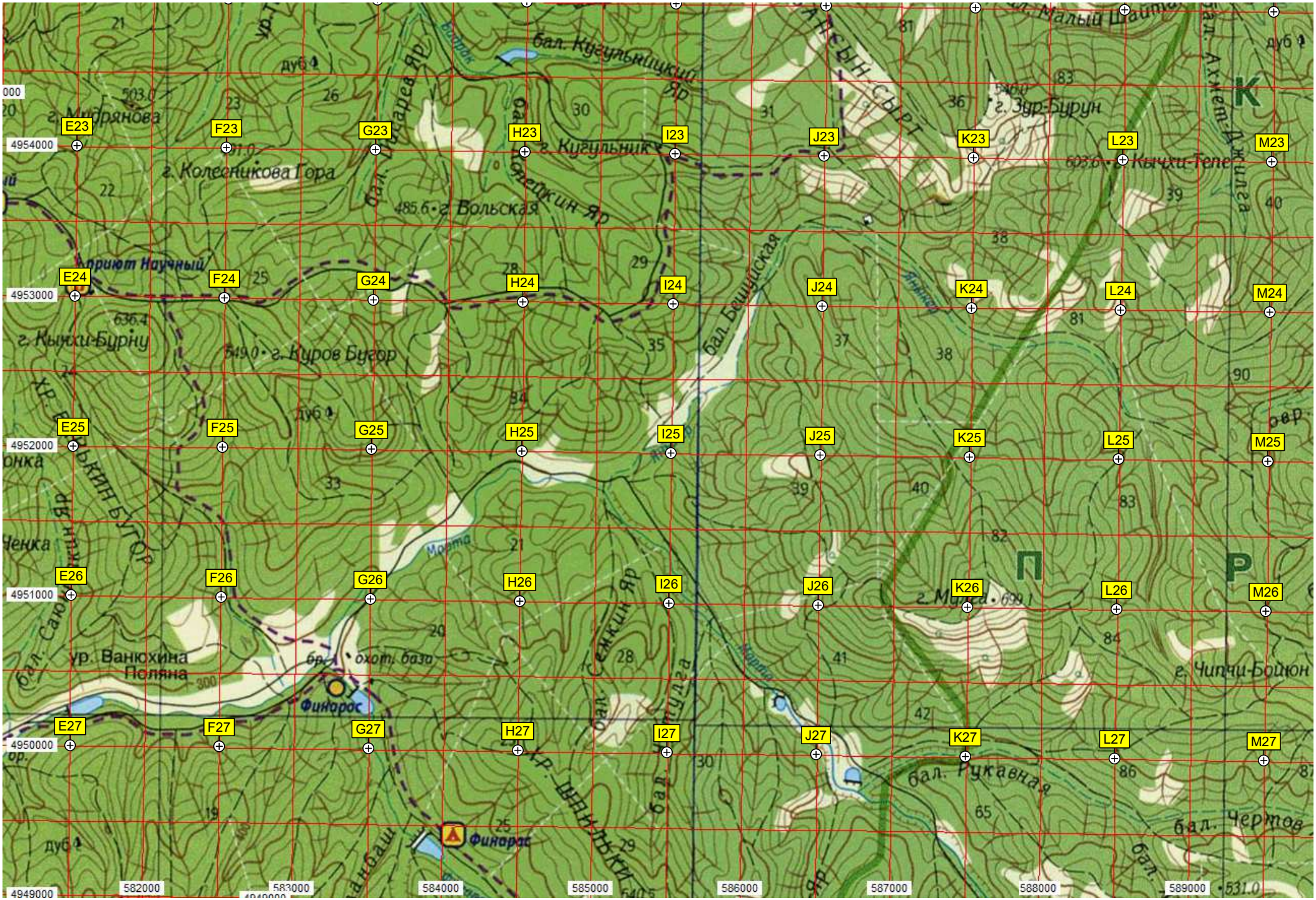
E23
F23
G23
H23
I23
J23
K23
L23
M23
E24
F24
G24
H24
I24
J24
K24
L24
M24
E25
F25
G25
H25
I25
J25
K25
L25
M25
E26
F26
G26
H26
I26
J26
K26
L26
M26
E27
F27
G27
H27
I27
J27
K27
L27
M27
4954000
4953000
4952000
4951000
4950000
4949000
582000
583000
584000
585000
586000
587000
588000
589000
г. Колесникова Гора
г. Вольская
г. Кыхчи-Бурну
г. Куров Бугор
г. Зур-Бурун
г. Кыхчи-Тепе
г. Чипчи-Бойюн
бал. Кугульницкий Яр
бал. Бешцисская
бал. Рукавная
бал. Чертов
ур. Ванюхина Поляна
Финорос
Приют Научный
охот. база

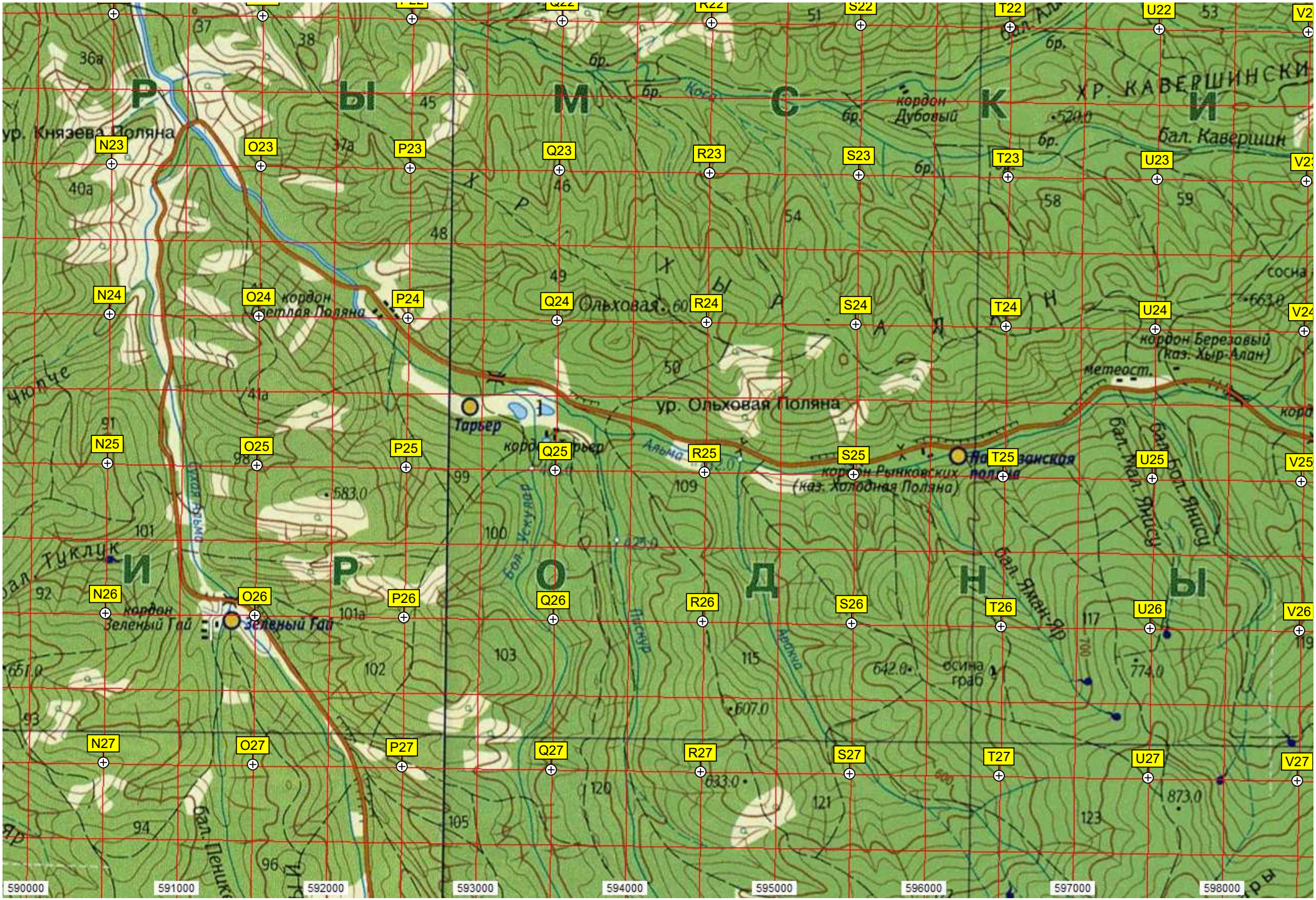
Р Ы М С К И Х Р Е Б Е Т
И Р О Д Н Ы
ур. Князева Поляна
кордон Дубовый
хр. Кавершинский
бал. Кавершин
кордон Светлая Поляна
Ольховая
ур. Ольховая Поляна
Тарьер
кордон Березовый (каз. Хыр-Алан)
метеост.
кордон Рынковских полян (каз. Холодная Поляна)
Альма
бол. Ускулар
Пискур
Арочка
бал. Янис
бал. Мал. Янису
бал. Бол. Янису
бал. Янан-Яр
бал. Пенцк
Чюпче
бал. Туклук
кордон Зеленый Гай
Зеленый Гай
сосна
осина граб
590000
591000
592000
593000
594000
595000
596000
597000
598000

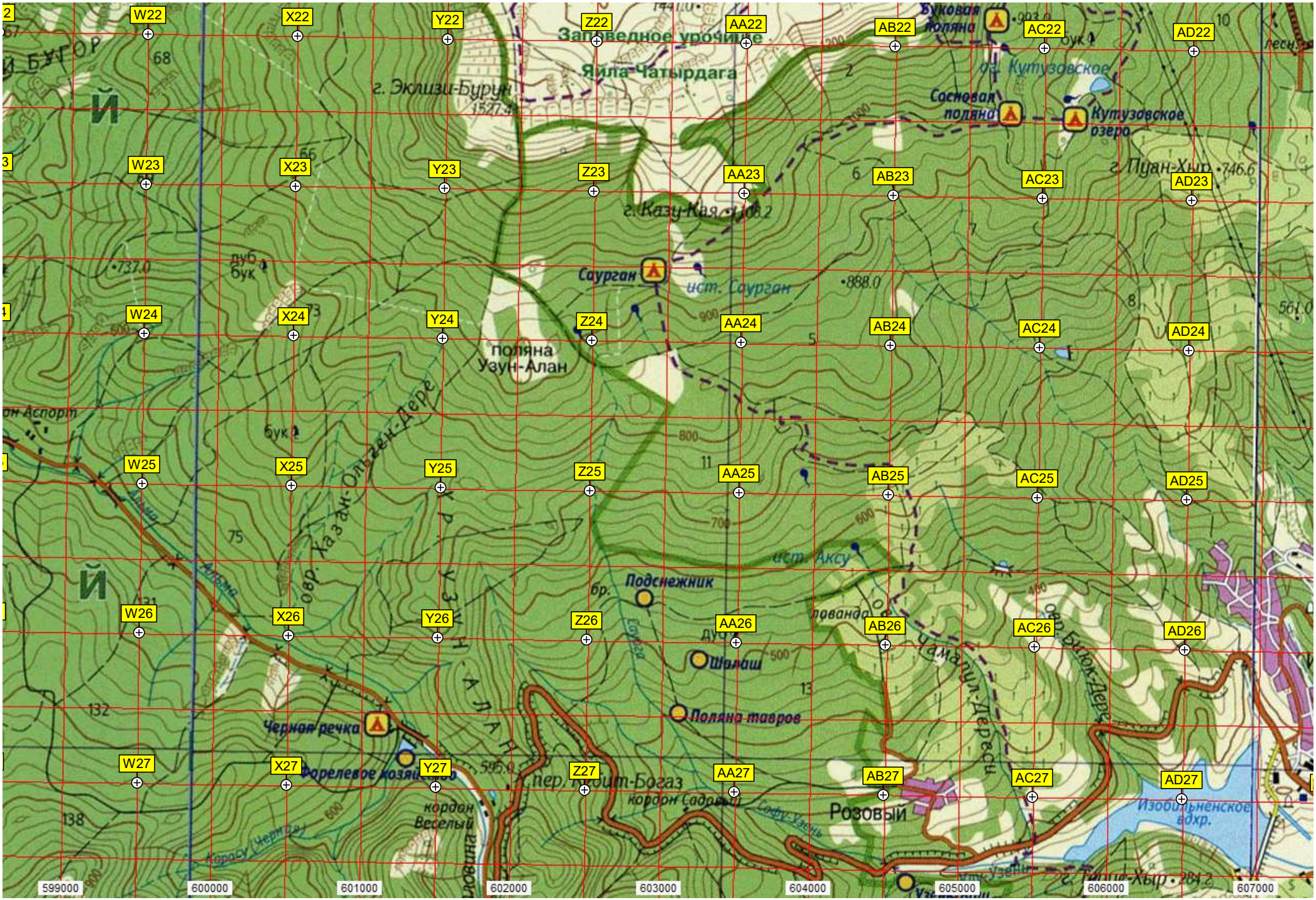
W22
X22
Y22
Z22
AA22
AB22
AC22
AD22
W23
X23
Y23
Z23
AA23
AB23
AC23
AD23
W24
X24
Y24
Z24
AA24
AB24
AC24
AD24
W25
X25
Y25
Z25
AA25
AB25
AC25
AD25
W26
X26
Y26
Z26
AA26
AB26
AC26
AD26
W27
X27
Y27
Z27
AA27
AB27
AC27
AD27
Заповедное урочище
Яйла Чатырдага
г. Эклизи-Бурун
Буковая поляна
оз. Кутузовское
Сосновая поляна
Кутузовское озеро
г. Пуан-Хыр
г. Казу-Кая
Саурган
ист. Саурган
поляна Узун-Алан
овр. Хазан-Ольген-Дере
ист. Аксу
Подснежник
Шалаш
Поляна тавров
Черная речка
форелевое хозяйство
пер. Кроит-Богаз
кордон Веселый
кордон (заброш.)
Розовый
Изобильненское вдхр.
Чамарчул-Дереси
599000
600000
601000
602000
603000
604000
605000
606000
607000

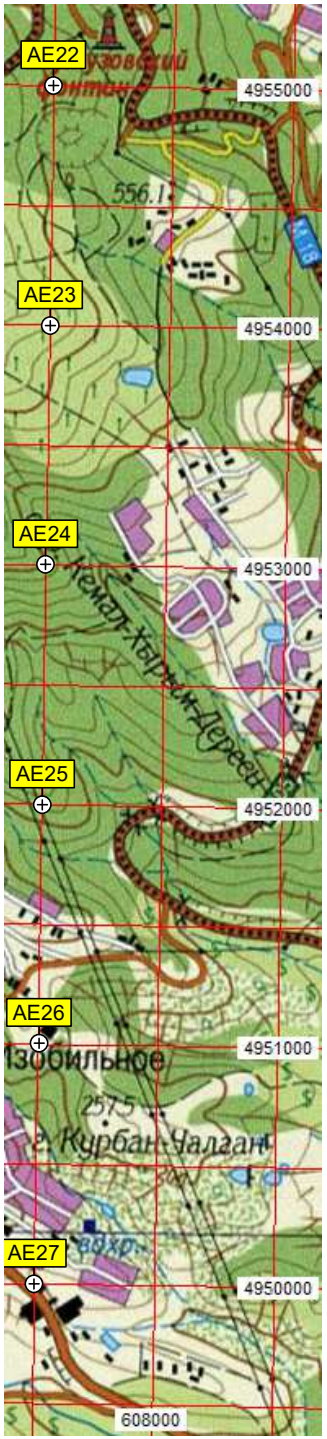
AE22
4955000
556.1
AE23
4954000
AE24
4953000
Кемал-Хырым-Дереен
AE25
4952000
AE26
4951000
257.5
г. Курбан-Чалаан
AE27
4950000
608000