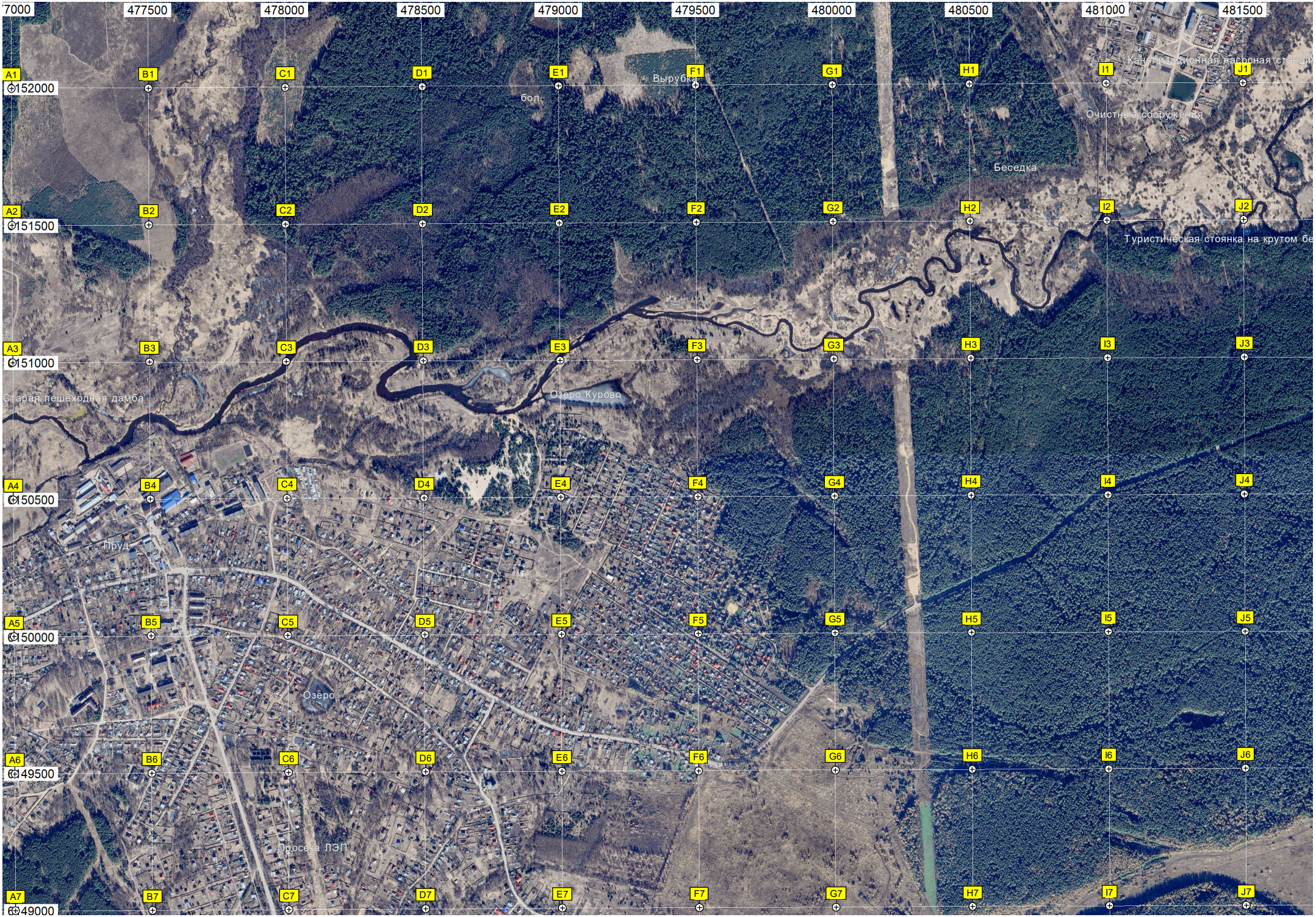
7000
477500
478000
478500
479000
479500
480000
480500
481000
481500
A1
152000
B1
C1
D1
E1
F1
G1
H1
I1
J1
Вырубка
бол.
Очистные сооружения
Беседка
A2
151500
B2
C2
D2
E2
F2
G2
H2
I2
J2
Туристическая стоянка на крутом бе
A3
151000
B3
C3
D3
E3
F3
G3
H3
I3
J3
Старая пешеходная дамба
Озеро Курово
A4
150500
B4
C4
D4
E4
F4
G4
H4
I4
J4
Пруд
A5
150000
B5
C5
D5
E5
F5
G5
H5
I5
J5
Озеро
A6
149500
B6
C6
D6
E6
F6
G6
H6
I6
J6
Просека ЛЭП
A7
149000
B7
C7
D7
E7
F7
G7
H7
I7
J7


482000
482500
483000
483500
484000
484500
485000
485500
486000
486500
K1
L1
M1
N1
O1
P1
Q1
R1
S1
T1
K2
L2
M2
N2
O2
P2
Q2
R2
S2
T2
K3
L3
M3
N3
O3
P3
Q3
R3
S3
T3
K4
L4
M4
N4
O4
P4
Q4
R4
S4
T4
K5
L5
M5
N5
O5
P5
Q5
R5
S5
T5
K6
L6
M6
N6
O6
P6
Q6
R6
S6
T6
K7
L7
M7
N7
O7
P7
Q7
R7
S7
T7
Третьи Кельи
Круча
Навес
Башня сотовой связи ПАО «МТС»
бол.
Хотейчи
Зарастающий родник
Лесной пруд
Пруд в лесу
Лашинский пруд


487000
487500
488000
488500
489000
489500
490000
490500
491000
U1
V1
W1
X1
Y1
Z1
AA1
AB1
AC1
U2
V2
W2
X2
Y2
Z2
AA2
AB2
AC2
U3
V3
W3
X3
Y3
Z3
AA3
AB3
AC3
U4
V4
W4
X4
Y4
Z4
AA4
AB4
AC4
U5
V5
W5
X5
Y5
Z5
AA5
AB5
AC5
U6
V6
W6
X6
Y6
Z6
AA6
AB6
AC6
U7
V7
W7
X7
Y7
Z7
AA7
AB7
AC7
Брод
Лес «Болотце»
Пешеходный мост
Брод через Гуслицу
Котлован
Пешеходный мост
Пожарный водоем
Башня сотовой связи ПАО «МегаФон»
Пешеходный переход
Территория бывшего колхоза
Лесная вырубка
Водяной резервуар
Развалины здания

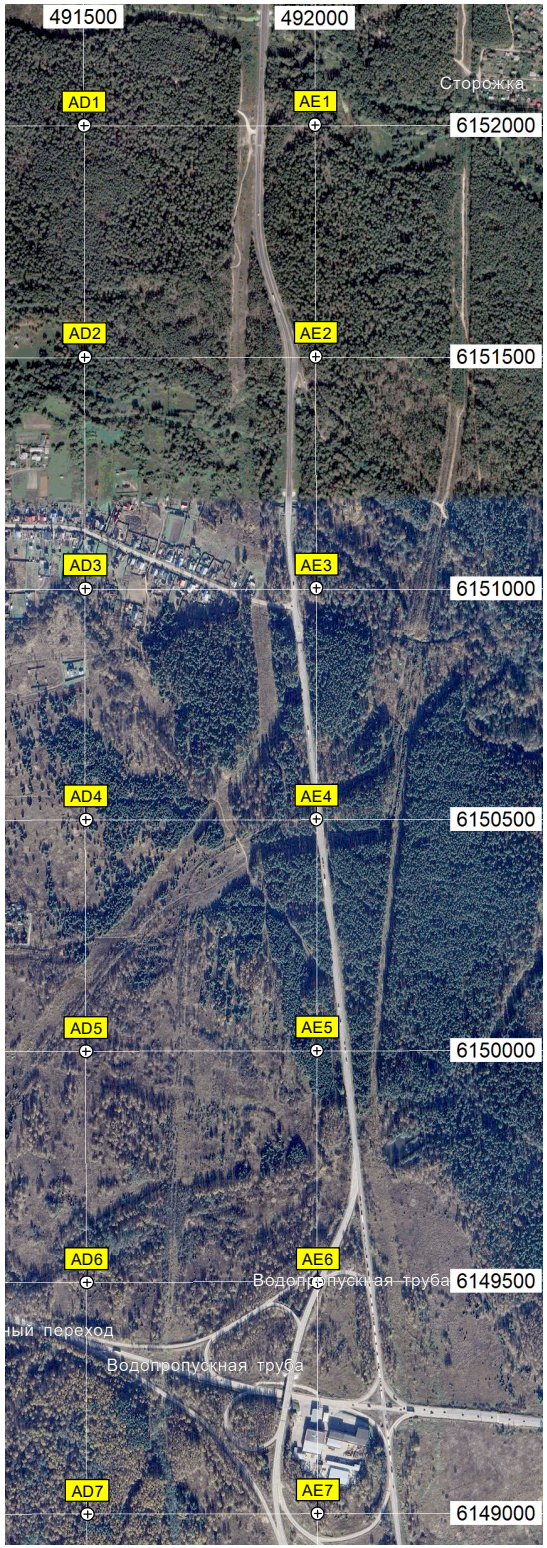
491500
492000
Сторожка
AD1
AE1
6152000
AD2
AE2
6151500
AD3
AE3
6151000
AD4
AE4
6150500
AD5
AE5
6150000
AD6
AE6
Водопропускная труба
6149500
ный переход
Водопропускная труба
AD7
AE7
6149000

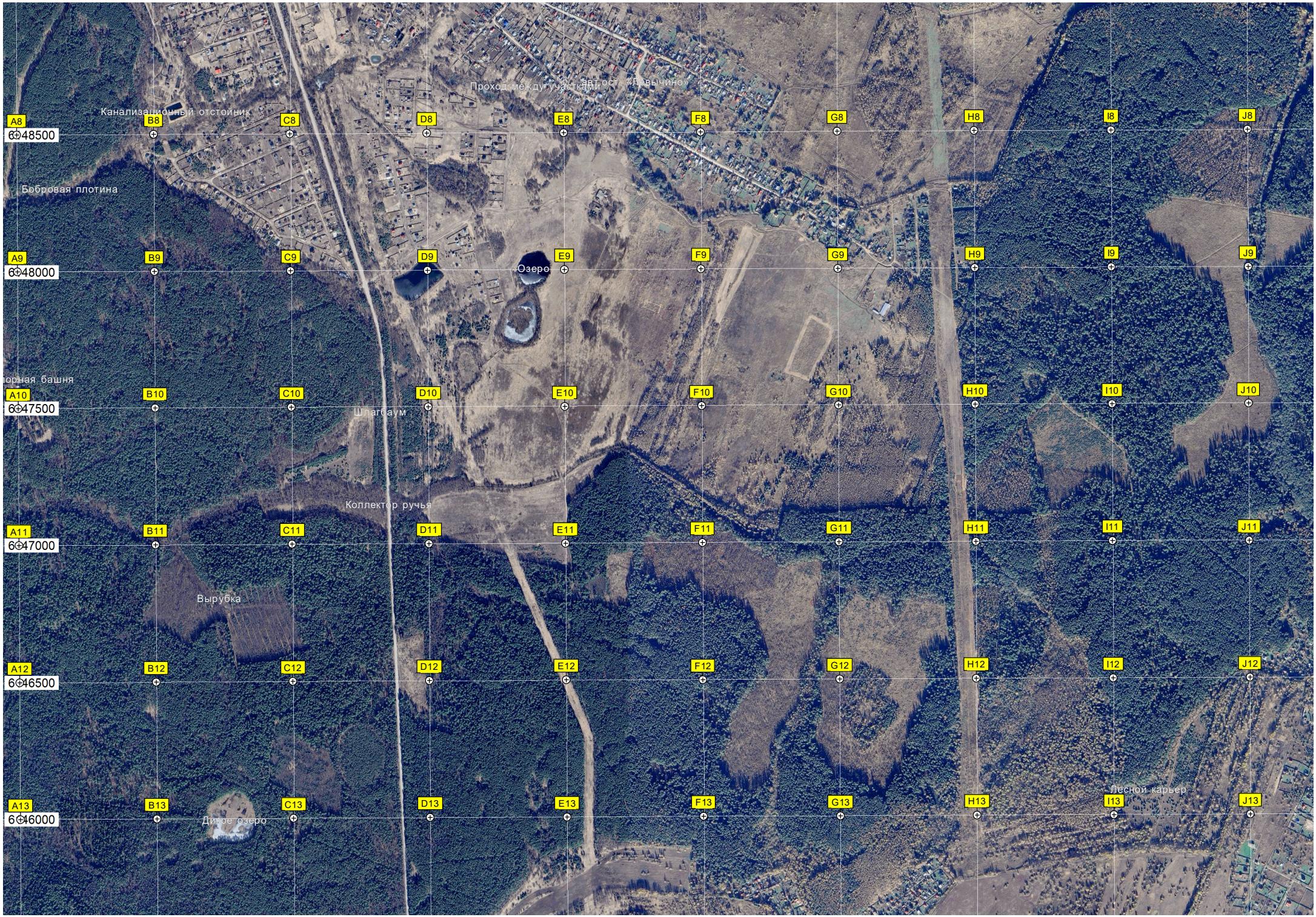
Проход между участками
АЗС "Левычино"
Канализационный отстойник
Бобровая плотина
Озеро
Шлагбаум
Коллектор ручья
Вырубка
Дикое озеро
Лесной карьер
A8
B8
C8
D8
E8
F8
G8
H8
I8
J8
6048500
A9
B9
C9
D9
E9
F9
G9
H9
I9
J9
6048000
A10
B10
C10
D10
E10
F10
G10
H10
I10
J10
6047500
A11
B11
C11
D11
E11
F11
G11
H11
I11
J11
6047000
A12
B12
C12
D12
E12
F12
G12
H12
I12
J12
6046500
A13
B13
C13
D13
E13
F13
G13
H13
I13
J13
6046000


Пожарный водоем
бол
Пожарный пруд
Вырубка
Вырубка
Родник
ур. Фёдоровка
K8
L8
M8
N8
O8
P8
Q8
R8
S8
T8
K9
L9
M9
N9
O9
P9
Q9
R9
S9
T9
K10
L10
M10
N10
O10
P10
Q10
R10
S10
T10
K11
L11
M11
N11
O11
P11
Q11
R11
S11
T11
K12
L12
M12
N12
O12
P12
Q12
R12
S12
T12
K13
L13
M13
N13
O13
P13
Q13
R13
S13
T13


U8
V8
W 8
X8
Y8
Z8
AA8
AB8
AC8
U9
V9
W 9
X9
Y9
Z9
AA9
AB9
AC9
Бывшая казарма
Развалины малого защитного сооружения
U10
V10
W 10
X10
Y10
Z10
AA10
AB10
AC10
Бункер управления
U11
V11
W 11
X11
Y11
Z11
AA11
AB11
AC11
U12
V12
W 12
X12
Y12
Z12
AA12
AB12
AC12
U13
V13
W 13
X13
Y13
Z13
AA13
AB13
AC13

AD8
AE8
6148500
AD9
AE9
6148000
Водопропускная труба
Карьер
AD10
AE10
6147500
AD11
AE11
6147000
AD12
AE12
6146500
AD13
AE13
6146000

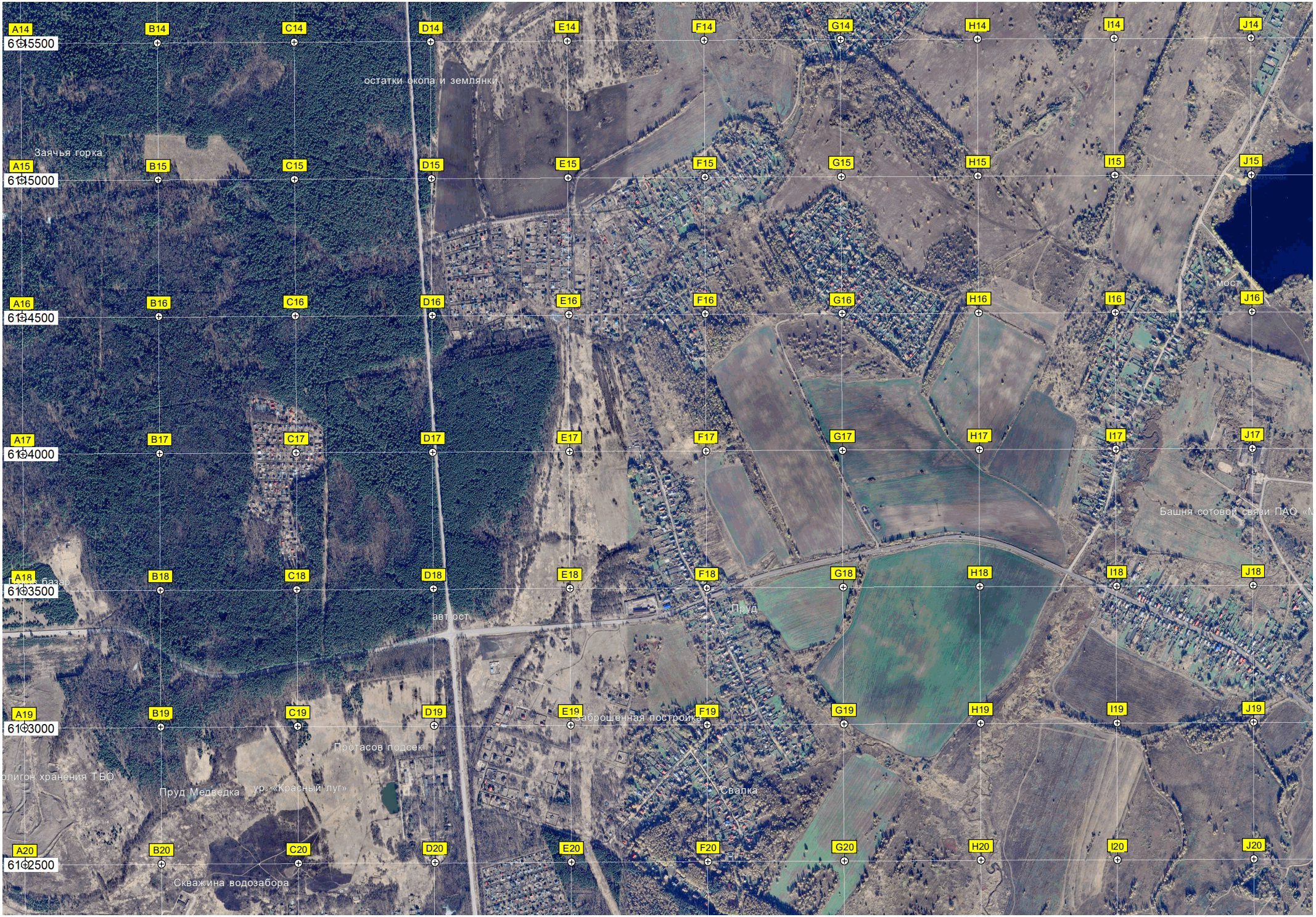
A14
B14
C14
D14
E14
F14
G14
H14
I14
J14
6015500
остатки окопа и землянки
Заячья горка
A15
B15
C15
D15
E15
F15
G15
H15
I15
J15
6015000
A16
B16
C16
D16
E16
F16
G16
H16
I16
J16
6014500
мост
A17
B17
C17
D17
E17
F17
G17
H17
I17
J17
6014000
Башня сотовой связи ПАО «М
A18
B18
C18
D18
E18
F18
G18
H18
I18
J18
6013500
Пруд
автост
A19
B19
C19
D19
E19
F19
G19
H19
I19
J19
6013000
Заброшенная постройка
Протасов подсек
Пруд Медведка
ур. «Красный луг»
Свалка
A20
B20
C20
D20
E20
F20
G20
H20
I20
J20
6012500
Скважина водозабора

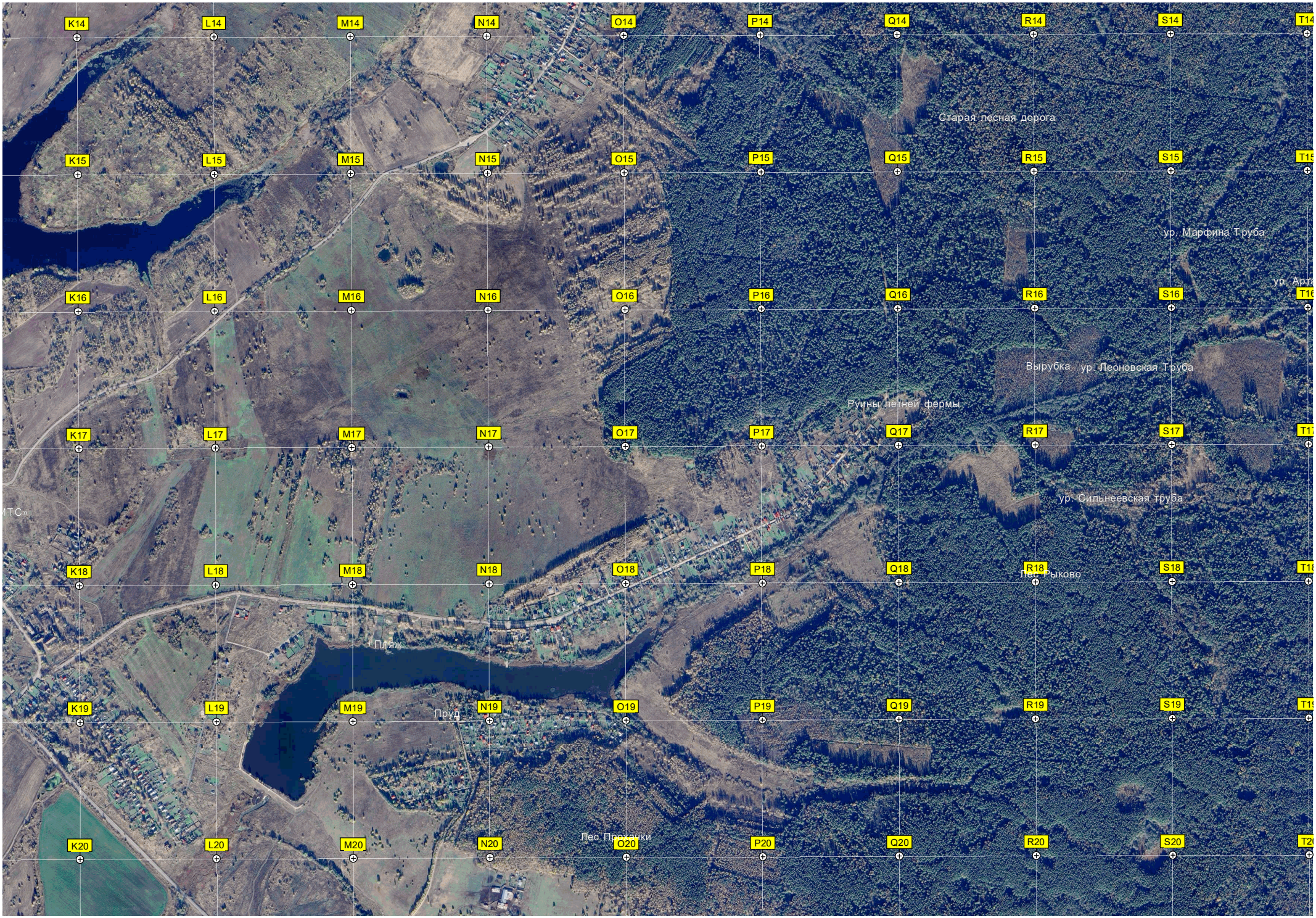
K14
L14
M14
N14
O14
P14
Q14
R14
S14
K15
L15
M15
N15
O15
P15
Q15
R15
S15
K16
L16
M16
N16
O16
P16
Q16
R16
S16
K17
L17
M17
N17
O17
P17
Q17
R17
S17
K18
L18
M18
N18
O18
P18
Q18
R18
S18
K19
L19
M19
N19
O19
P19
Q19
R19
S19
K20
L20
M20
N20
O20
P20
Q20
R20
S20
Старая лесная дорога
ур. Марфина Труба
Вырубка
ур. Леоновская Труба
Руины летней фермы
ур. Сильнеевская труба
Пляж
Пруд
Лес Прогалки


U14
V14
W 14
X14
Y14
Z14
AA14
AB14
AC14
U15
V15
W 15
X15
Y15
Z15
AA15
AB15
AC15
Водопропускная труба
Озеро
амошкина Труба
U16
V16
W 16
X16
Y16
Z16
AA16
AB16
AC16
U17
V17
W 17
X17
Y17
Z17
AA17
AB17
AC17
U18
V18
W 18
X18
Y18
Z18
AA18
AB18
AC18
U19
V19
W 19
X19
Y19
Z19
AA19
AB19
AC19
U20
V20
W 20
X20
Y20
Z20
AA20
AB20
AC20
Заброшенный железнодорожный путепровод

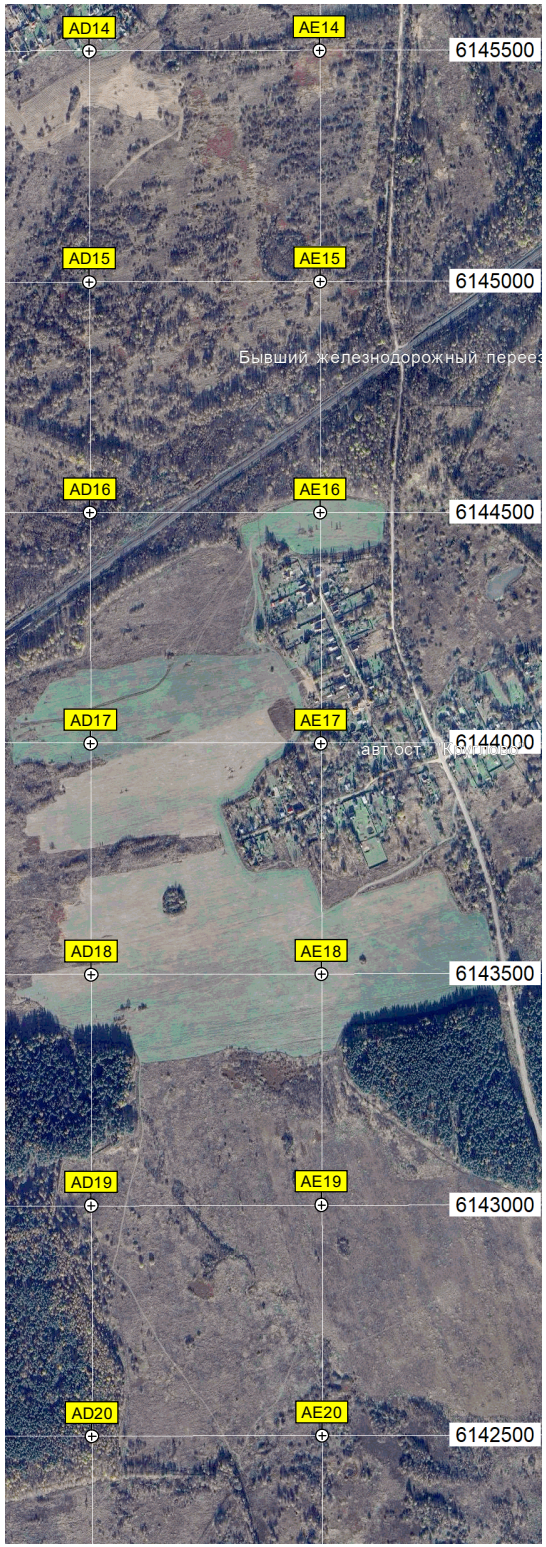
AD14
AE14
6145500
AD15
AE15
6145000
Бывший железнодорожный перее
AD16
AE16
6144500
AD17
AE17
6144000
авт ост
AD18
AE18
6143500
AD19
AE19
6143000
AD20
AE20
6142500

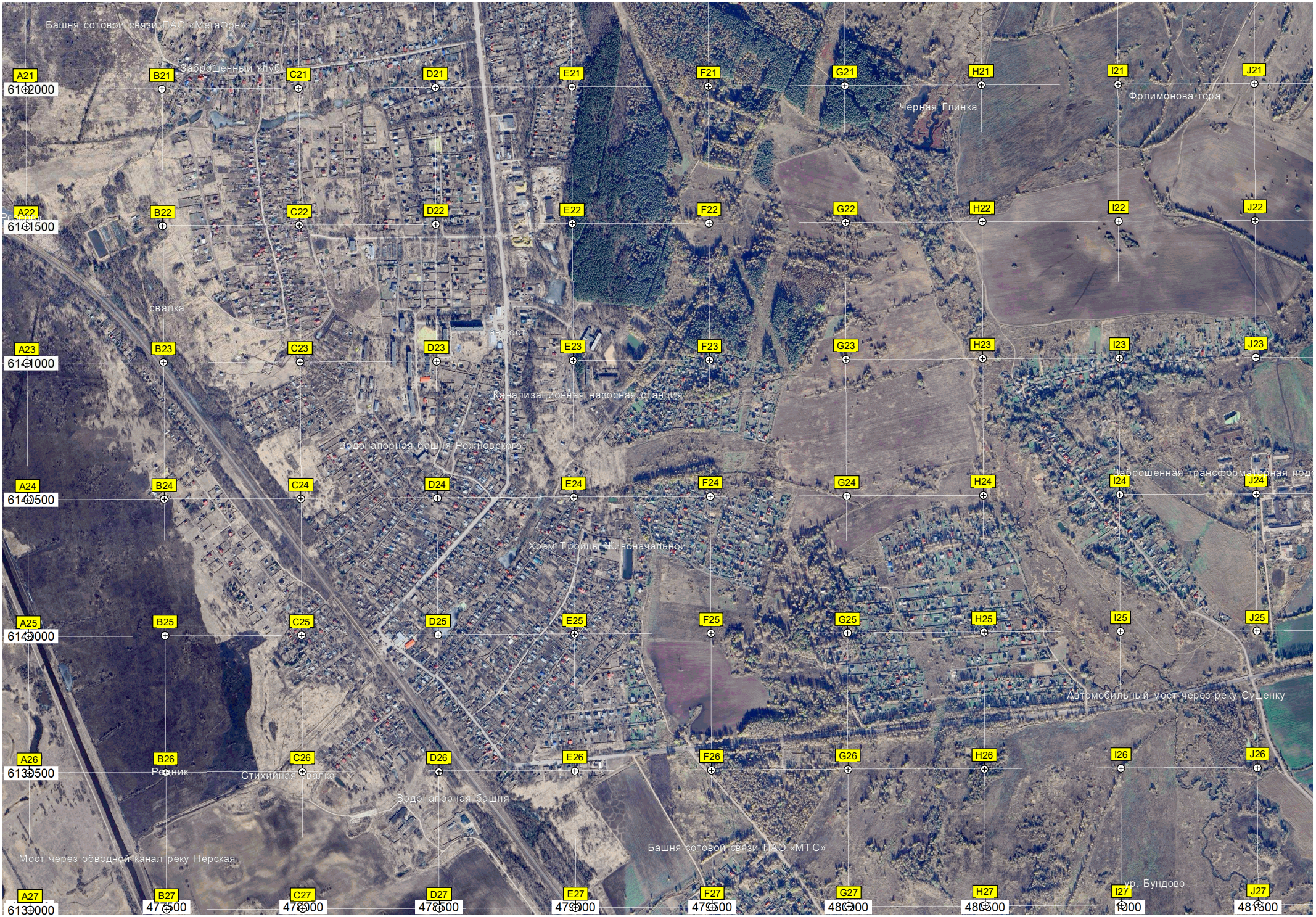
Башня сотовой связи ПАО «МегаФон»
Заброшенный клуб
Черная Глинка
Фолимонова гора
свалка
Автост
Канализационная насосная станция
Водонапорная башня Рожновского
Храм Троицы Живоначальной
Автомобильный мост через реку Сушенку
Родник
Стихийная свалка
Водонапорная башня
Башня сотовой связи ПАО «МТС»
Мост через обводной канал реку Нерская
ур. Бундово
A21
B21
C21
D21
E21
F21
G21
H21
I21
J21
A22
B22
C22
D22
E22
F22
G22
H22
I22
J22
A23
B23
C23
D23
E23
F23
G23
H23
I23
J23
A24
B24
C24
D24
E24
F24
G24
H24
I24
J24
A25
B25
C25
D25
E25
F25
G25
H25
I25
J25
A26
B26
C26
D26
E26
F26
G26
H26
I26
J26
A27
B27
C27
D27
E27
F27
G27
H27
I27
J27
614000
614500
615000
615500
616000
476500
477000
477500
478000
478500
479000
479500
480000
480500
481000
481500

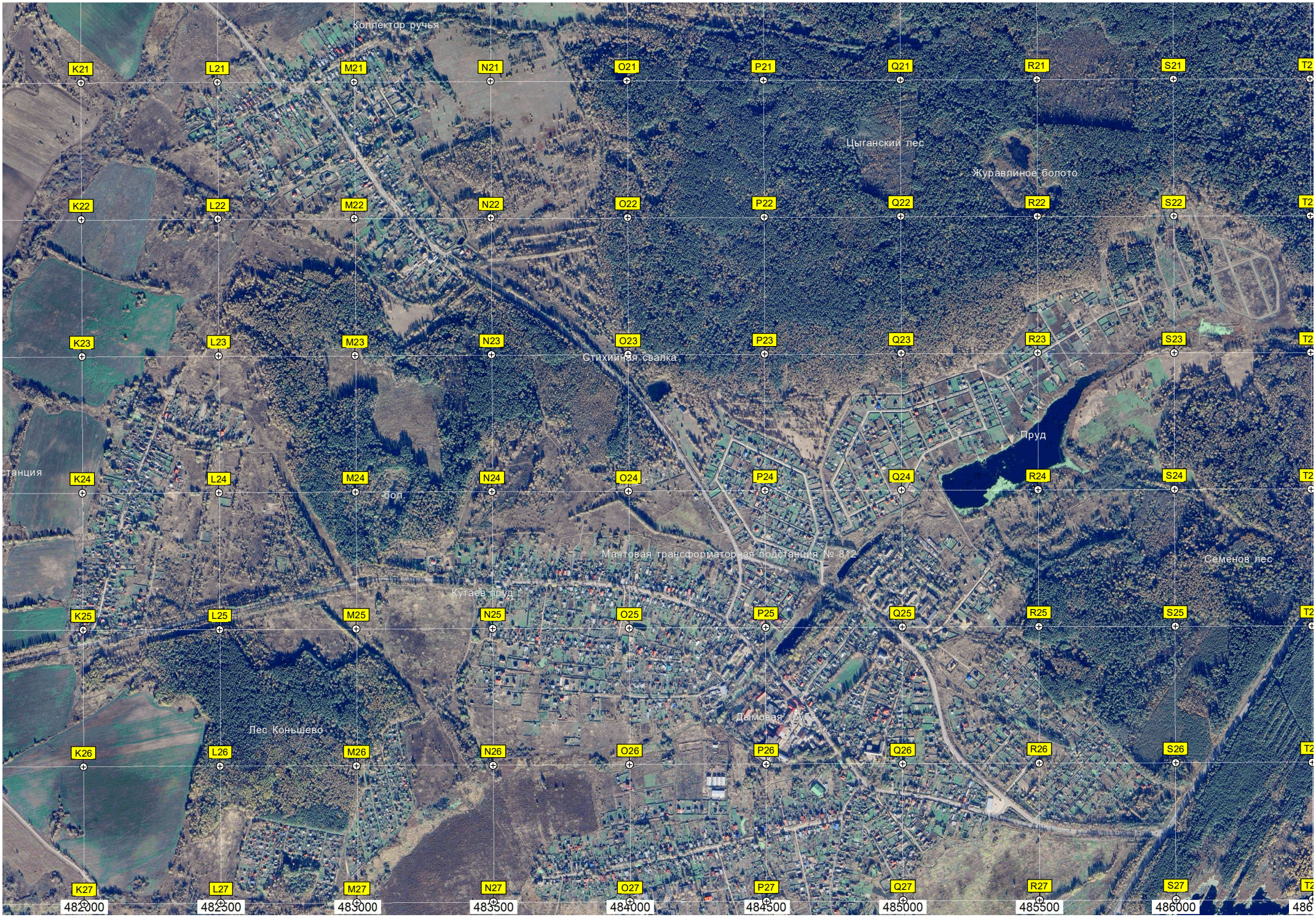
Коллектор ручья
Цыганский лес
Журавлиное болото
Стихийная свалка
Пруд
Мачтовая трансформаторная подстанция № 812
Семёнов лес
Кутаев пруд
Дымовая труба
Лес Коньшево
K21
L21
M21
N21
O21
P21
Q21
R21
S21
K22
L22
M22
N22
O22
P22
Q22
R22
S22
K23
L23
M23
N23
O23
P23
Q23
R23
S23
K24
L24
M24
N24
O24
P24
Q24
R24
S24
K25
L25
M25
N25
O25
P25
Q25
R25
S25
K26
L26
M26
N26
O26
P26
Q26
R26
S26
K27
L27
M27
N27
O27
P27
Q27
R27
S27
482000
482500
483000
483500
484000
484500
485000
485500
486000


U21
V21
W21
X21
Y21
Z21
AA21
AB21
AC21
Остатки железнодорожной насыпи
Водопропускная труба
Пешеходный мост
U22
V22
W22
X22
Y22
Z22
AA22
AB22
AC22
Технолргическая просека
U23
V23
W23
X23
Y23
Z23
AA23
AB23
AC23
Озеро "Две сосны"
U24
V24
W24
X24
Y24
Z24
AA24
AB24
AC24
Бывший карьер
Насыпь разобранной железной дороги
U25
V25
W25
X25
Y25
Z25
AA25
AB25
AC25
U26
V26
W26
X26
Y26
Z26
AA26
AB26
AC26
Затопленный карьер
Остров
U27
V27
W27
X27
Y27
Z27
AA27
AB27
AC27
Затопленный карьер
487000
487500
488000
488500
489000
489500
490000
490500
491000

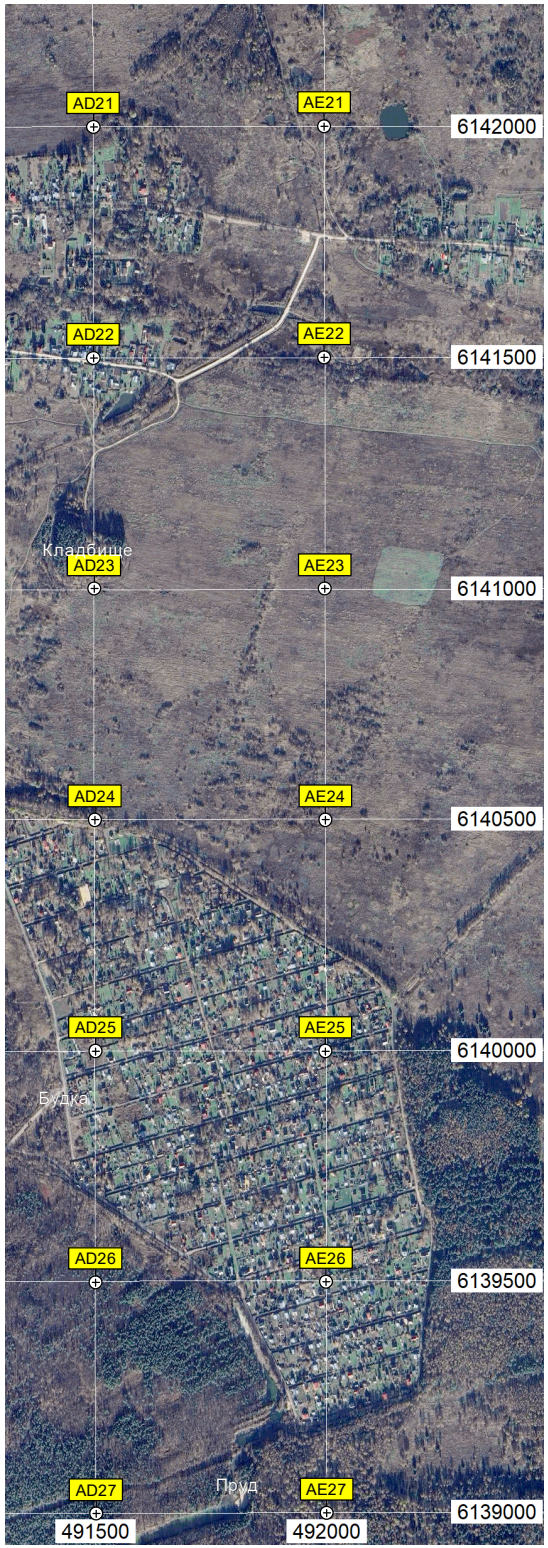
AD21
AE21
6142000
AD22
AE22
6141500
Кладбище
AD23
AE23
6141000
AD24
AE24
6140500
AD25
AE25
6140000
Будка
AD26
AE26
6139500
AD27
Пруд
AE27
6139000
491500
492000