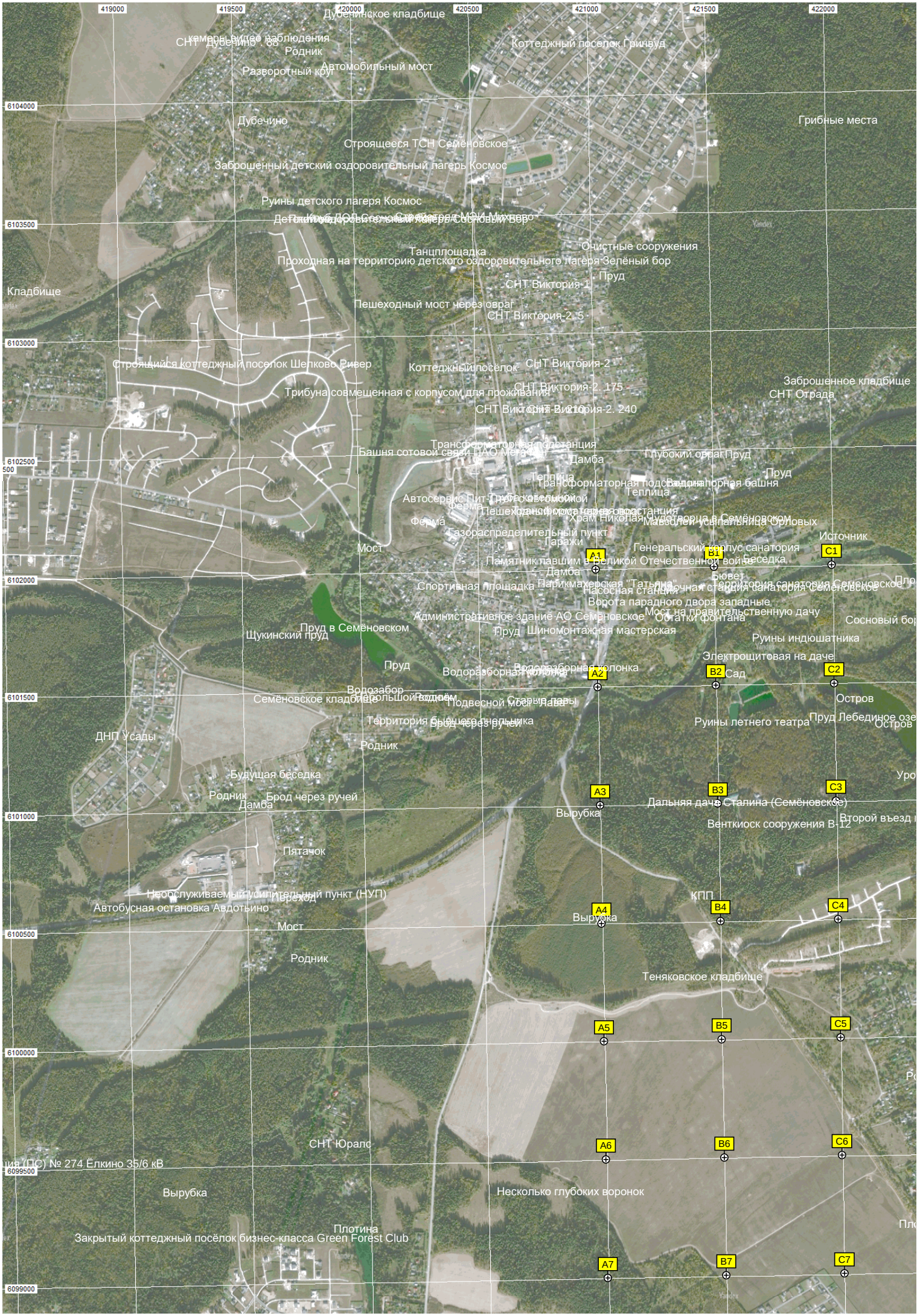
419000
419500
420000
420500
421000
421500
422000
6104000
6103500
6103000
6102500
6102000
6101500
6101000
6100500
6100000
6099500
6099000
Дубечинское кладбище
СНТ Дубечино
Родник
Разворотный круг
Автомобильный мост
Коттеджный поселок Гринвуд
Дубечино
Грибные места
Строящееся ТСН Семёновское
Заброшенный детский оздоровительный лагерь Космос
Руины детского лагеря Космос
Очистные сооружения
Танцплощадка
Проходная на территорию детского оздоровительного лагеря Зелёный бор
Пруд
Кладбище
СНТ Виктория-1
Пешеходный мост через овраг
СНТ Виктория-2, 5
Строящийся коттеджный поселок Шелково Ривер
Коттеджный посёлок
СНТ Виктория-2
Заброшенное кладбище
СНТ Отрада
Трибуна совмещенная с корпусом для проживания
СНТ Виктория-2, 175
СНТ Виктория-2, 210
СНТ Виктория-2, 240
Трансформаторная подстанция
Башня сотовой связи ПАО МегаФон
Глубокий овраг
Пруд
Дамба
Теплица
Трансформаторная подстанция
Водонапорная башня
Автосервис Пит-Стоп
Ферма
Храм Николая Чудотворца в Семёновском
Мавзолей усыпальница Орловых
Источник
Газораспределительный пункт
Гаражи
Мост
Генеральский корпус санатория
Беседка
Памятник павшим в Великой Отечественной войне
Бювет
Спортивная площадка
Парикмахерская "Татьяна"
Территория санатория Семёновское
Насосная станция
Ворота парадного двора западные
Административное здание АО Семёновское
Мост на правительственную дачу
Обтатки фонтана
Сосновый бор
Пруд в Семёновском
Щукинский пруд
Пруд
Шиномонтажная мастерская
Руины индюшатника
Электрощитовая на даче
Водозаборная колонка
Сад
Водозабор
Семёновское кладбище
Подвесной мост Лава
Остров
Территория бывшего питомника
Руины летнего театра
Пруд Лебединое озе
Остров
ДНП Усады
Родник
Будущая беседка
Родник
Брод через ручей
Дамба
Дальняя дача Сталина (Семёновское)
Вырубка
Венткиоск сооружения В-12
Второй въезд
Пятачок
Необслуживаемый усилительный пункт (НУП)
Переход
КПП
Автобусная остановка Авдотьино
Вырубка
Мост
Родник
Теняковское кладбище
СНТ Юралс
(ПС) № 274 Ёлкино 35/6 кВ
Вырубка
Несколько глубоких воронок
Плотина
Закрытый коттеджный посёлок бизнес-класса Green Forest Club
A1
A2
A3
A4
A5
A6
A7
B1
B2
B3
B4
B5
B6
B7
C1
C2
C3
C4
C5
C6
C7

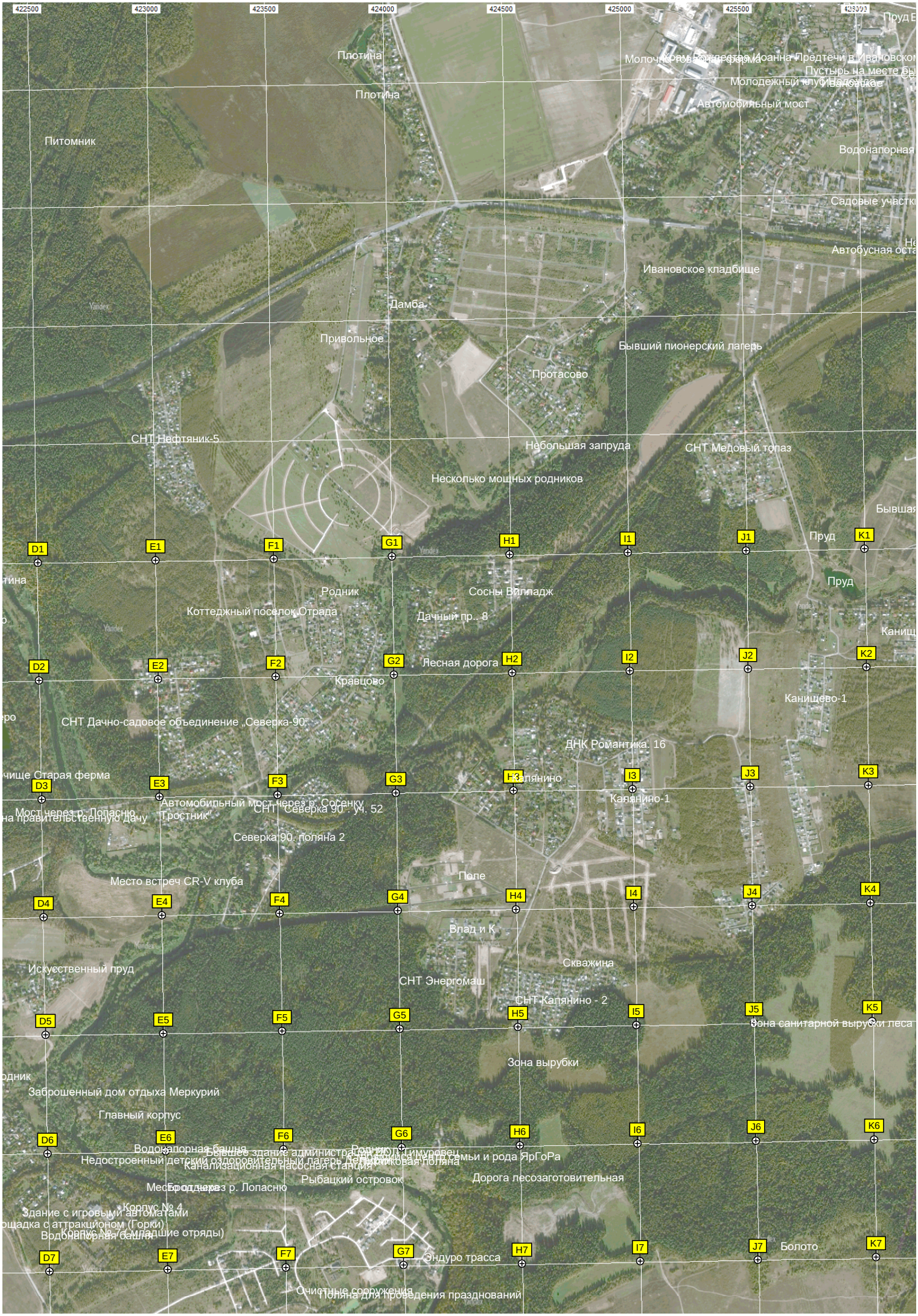
422500
423000
423500
424000
424500
425000
425500
426000
Плотина
Плотина
Питомник
Автомобильный мост
Водонапорная
Садовые участки
Автобусная оста
Ивановское кладбище
Дамба
Привольное
Бывший пионерский лагерь
Протасово
СНТ Нефтяник-5
Небольшая запруда
СНТ Медовый топаз
Несколько мощных родников
Пруд
Родник
Сосны Вилладж
Коттеджный поселок Отрада
Дачный пр.. 8
Лесная дорога
Кравцово
Канищево-1
СНТ Дачно-садовое объединение „Северка-90"
ДНК Романтика. 16
Калянино-1
Автомобильный мост через р. Сосенку
СНТ "Северка 90 : уч. 52
Мост через р. Лопасню
"Тростник"
Северка 90. поляна 2
Место встреч CR-V клуба
Поле
Влад и К
Скважина
Искусственный пруд
СНТ Энергомаш
СНТ Калянино - 2
Зона санитарной вырубки леса
Зона вырубки
Заброшенный дом отдыха Меркурий
Главный корпус
Недостроенный детский оздоровительный лагерь
Канализационная насосная станция
Рыбацкий островок
Дорога лесозаготовительная
Здание с игровыми автоматами
Корпус № 4
Эндуро трасса
Болото
Очистные сооружения
Поляна для проведения празднований

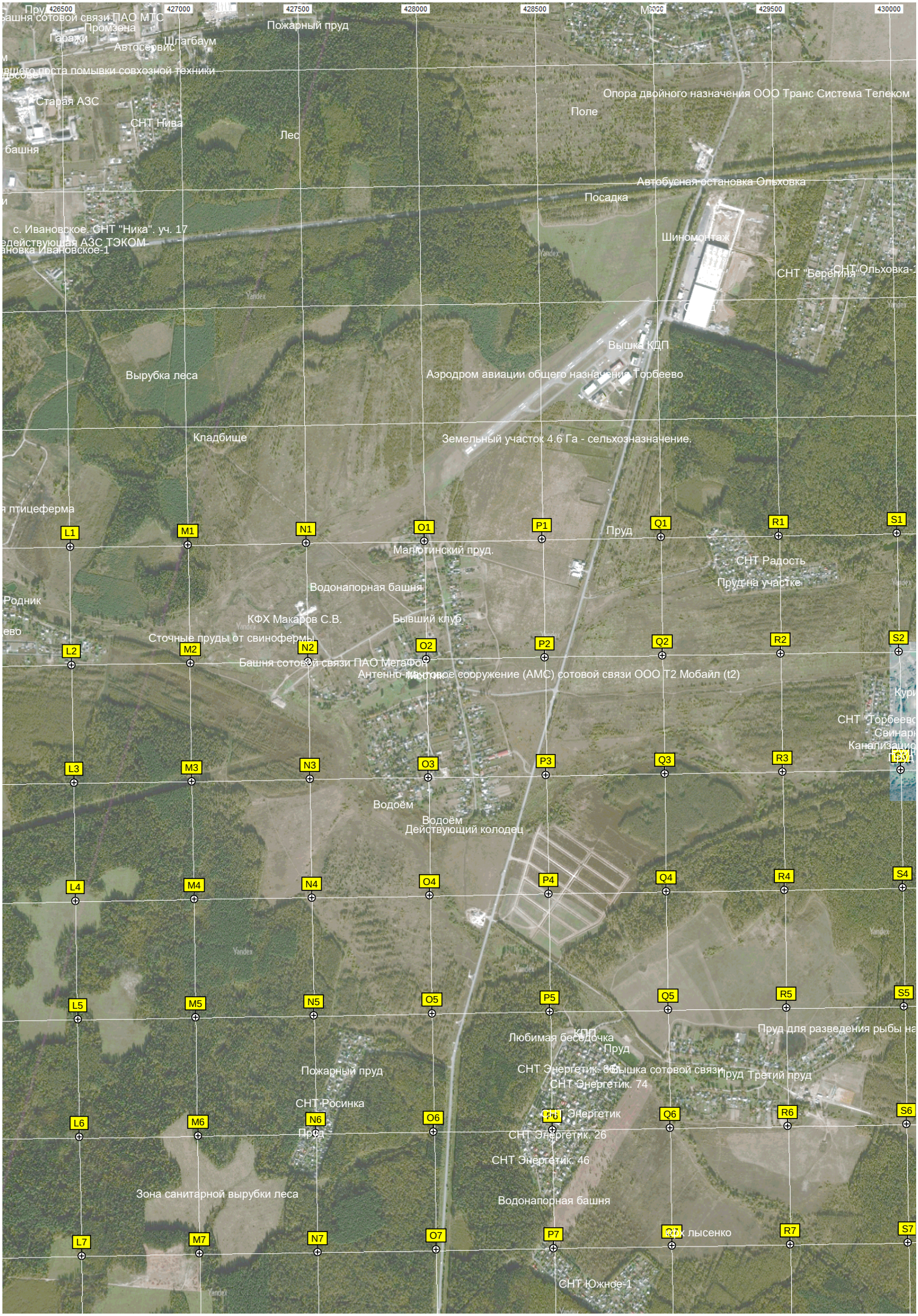
426500
427000
427500
428000
428500
429000
429500
430000
Пруд
Пожарный пруд
Промзона
Гаражи
Автосервис
Шлагбаум
Старая АЗС
СНТ Нива
Лес
Опора двойного назначения ООО Транс Система Телеком
Поле
Автобусная остановка Ольховка
Посадка
с. Ивановское. СНТ "Ника", уч. 17
Шиномонтаж
СНТ "Берегиня"
Вышка КДП
Вырубка леса
Аэродром авиации общего назначения Торбеево
Кладбище
Земельный участок 4.6 Га - сельхозназначение.
Малютинский пруд.
СНТ Радость
Пруд на участке
Водонапорная башня
КФХ Макаров С.В.
Бывший клуб
Сточные пруды от свинофермы
Башня сотовой связи ПАО МегаФон
Антенно-мачтовое сооружение (АМС) сотовой связи ООО Т2 Мобайл (t2)
СНТ Торбеево
Водоём
Водоём
Действующий колодец
Любимая беседочка
КПП
Пруд
Пруд для разведения рыбы на
Пожарный пруд
СНТ Энергетик. 74
Пруд Третий пруд
СНТ Росинка
СНТ Энергетик
СНТ Энергетик. 26
СНТ Энергетик. 46
Пруд
Зона санитарной вырубки леса
Водонапорная башня
СНТ Южное-1
L1
M1
N1
O1
P1
Q1
R1
S1
L2
M2
N2
O2
P2
Q2
R2
S2
L3
M3
N3
O3
P3
Q3
R3
L4
M4
N4
O4
P4
Q4
R4
S4
L5
M5
N5
O5
P5
Q5
R5
S5
L6
M6
N6
O6
P6
Q6
R6
S6
L7
M7
N7
O7
P7
Q7
R7
S7

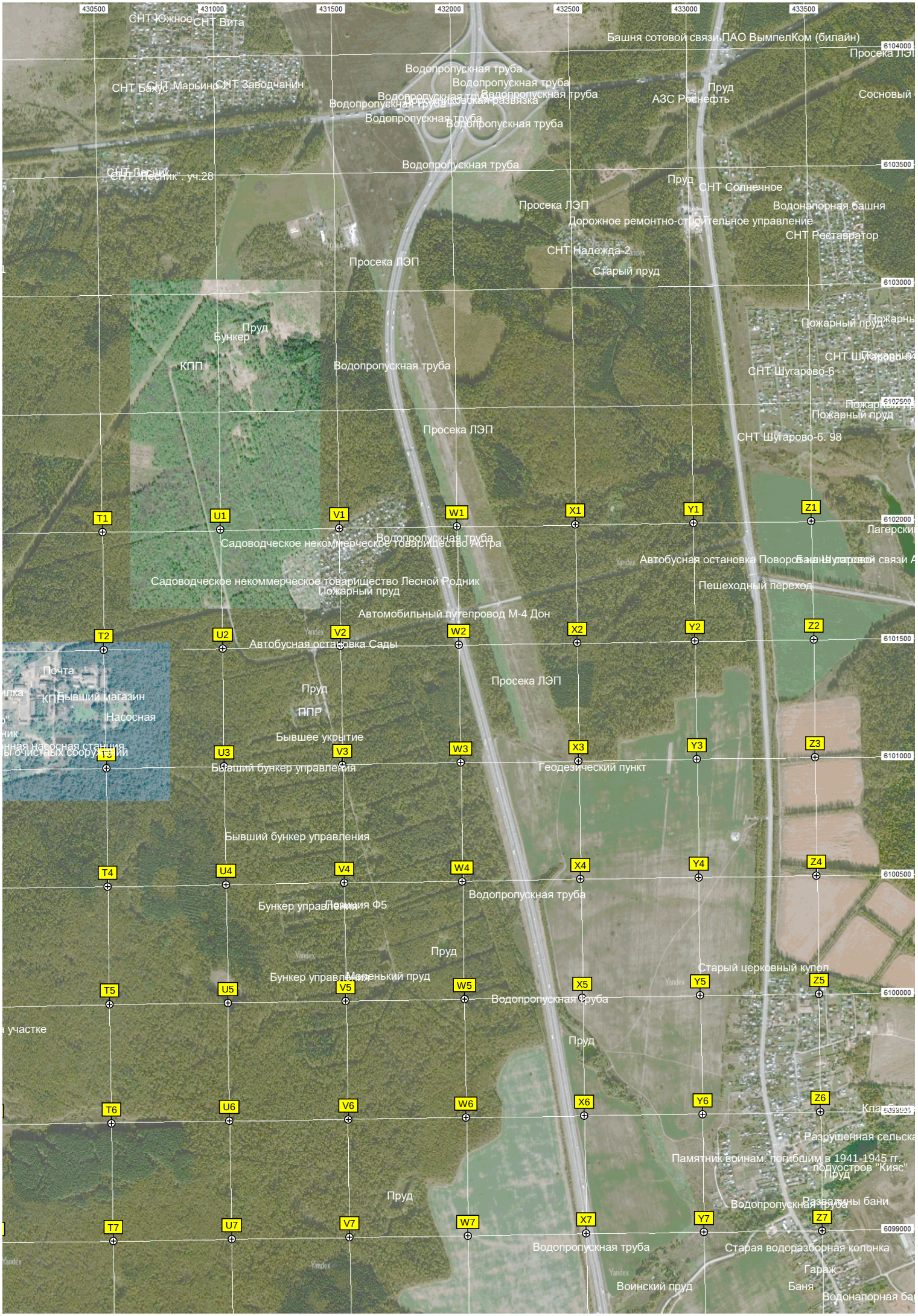
430500
431000
431500
432000
432500
433000
433500
6104000
6103500
6103000
6102500
6102000
6101500
6101000
6100500
6100000
6099500
6099000
T1
U1
V1
W1
X1
Y1
Z1
T2
U2
V2
W2
X2
Y2
Z2
T3
U3
V3
W3
X3
Y3
Z3
T4
U4
V4
W4
X4
Y4
Z4
T5
U5
V5
W5
X5
Y5
Z5
T6
U6
V6
W6
X6
Y6
Z6
T7
U7
V7
W7
X7
Y7
Z7
СНТ Южное
СНТ Вита
СНТ Баяуд
СНТ Марьино
СНТ Заводчанин
Башня сотовой связи ПАО ВымпелКом (билайн)
Водопропускная труба
Водопропускная труба
Водопропускная труба
Водопропускная труба
Водопропускная труба
Водопропускная труба
Водопропускная труба
Водопропускная труба
Водопропускная труба
Водопропускная труба
Пруд
АЗС Роснефть
Сосновый
СНТ Лесник
СНТ "Лесник", уч.28
Пруд
СНТ Солнечное
Просека ЛЭП
Водонапорная башня
Дорожное ремонтно-строительное управление
СНТ Реставратор
СНТ Надежда-2
Просека ЛЭП
Старый пруд
Пруд
Бункер
КПП
Водопропускная труба
Пожарный пруд
СНТ Шугарово-6
Просека ЛЭП
Пожарный пруд
СНТ Шугарово-6, 98
Садоводческое некоммерческое товарищество Астра
Водопропускная труба
Автобусная остановка Поворот
Садоводческое некоммерческое товарищество Лесной Родник
Пожарный пруд
Пешеходный переход
Автомобильный путепровод М-4 Дон
Автобусная остановка Сады
Почта
КПП
Бывший магазин
Насосная
Пруд
ППР
Просека ЛЭП
Бывшее укрытие
Бывший бункер управления
Геодезический пункт
Бывший бункер управления
Бункер управления
Линия Ф5
Водопропускная труба
Пруд
Маленький пруд
Бункер управления
Старый церковный купол
Водопропускная труба
Пруд
Памятник воинам, погибшим в 1941-1945 гг.
полуостров "Кияс"
Пруд
Пруд
Водопропускная труба
Развалины бани
Водопропускная труба
Старая водоразборная колонка
Гараж
Воинский пруд
Баня

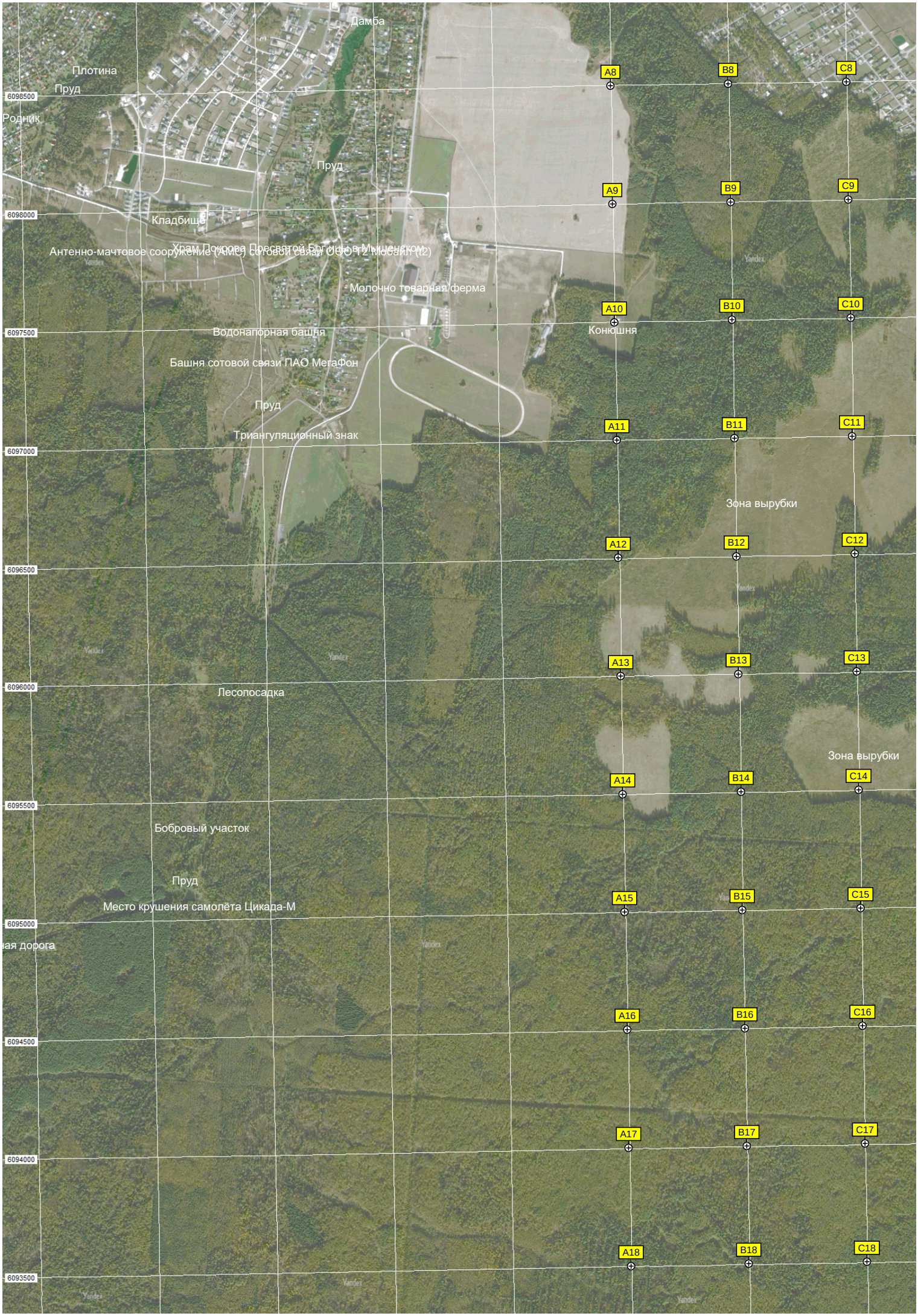
Дамба
Плотина
Пруд
Родник
Пруд
Кладбище
Храм Покрова Пресвятой Богородицы в Мышенском
Молочно товарная ферма
Водонапорная башня
Конюшня
Башня сотовой связи ПАО МегаФон
Пруд
Триангуляционный знак
Зона вырубки
Лесопосадка
Зона вырубки
Бобровый участок
Пруд
Место крушения самолёта Цикада-М
ая дорога
A8
B8
C8
A9
B9
C9
A10
B10
C10
A11
B11
C11
A12
B12
C12
A13
B13
C13
A14
B14
C14
A15
B15
C15
A16
B16
C16
A17
B17
C17
A18
B18
C18
6098500
6098000
6097500
6097000
6096500
6096000
6095500
6095000
6094500
6094000
6093500


D8
E8
F8
G8
H8
I8
J8
K8
Святой Источник пророка Божия Илии
"Васильки"
Пожарный пруд
Сторожка в СНТ Вега
D9
E9
F9
G9
H9
I9
J9
K9
Грызловское г.ище (г.ище Козий брод)
Грызлово
Одинокая сосна
Бывшая водонапорная башня
СНТ Вега
D10
E10
F10
G10
H10
I10
J10
K10
Зона вырубки
Пожарный пруд
Деревянный Городок
Лес Хорек
Костровая Поляна
Мостик
Лес Урёва
Очистные сооружения
Зона вырубки
СНТ "Заречное"
D11
E11
F11
G11
H11
I11
J11
K11
КП Живописный берег
Родник
Водонапорная баш
Историческое здание бывшей земской больницы
Конюшня
Родники
D12
E12
F12
G12
H12
I12
J12
K12
Футбольное поле школы Вышка сосновой
Родник
Пруд
Плотина
Часовня Николая Чудотворца в Прудно
Плотина
Овраг
Клуб
Храм Рождества Пресвятой Богородицы
Прудно
D13
E13
F13
G13
H13
I13
J13
K13
Родник
Родовое поместье Колотковы
Пешеходный мост
Родник
Недостроенные дома
Детский сад / Аптека
Заброшенная конюшня
пер. Тишин Лоск. 2
Памятный крест
D14
E14
F14
G14
H14
I14
J14
K14
Автомобильный мост через р. Лопасню
Хатунь
Памятный крест в честь утраченной церкви Воскр
D15
E15
F15
G15
H15
I15
J15
K15
Башня сотовой связи ПАО МТС
Квартал Сельский
Пруд Залужский
D16
E16
F16
G16
H16
I16
J16
K16
Заброшенный спал
Петькин пруд
Входная группа заброшенного
D17
E17
F17
G17
H17
I17
J17
K17
Лес
Жилой корпус
Конюшня
Памятный крест
Техническое здание плотины
D18
E18
F18
G18
H18
I18
J18
K18
Скважина № 3
Кубасово, уч 39 (50
Хуторок
Часовня в Залугах
Место проведения турслетов
Немецкий корпус
Административный корпус
Противопожарный водоем
Памятник погибшим в Ве

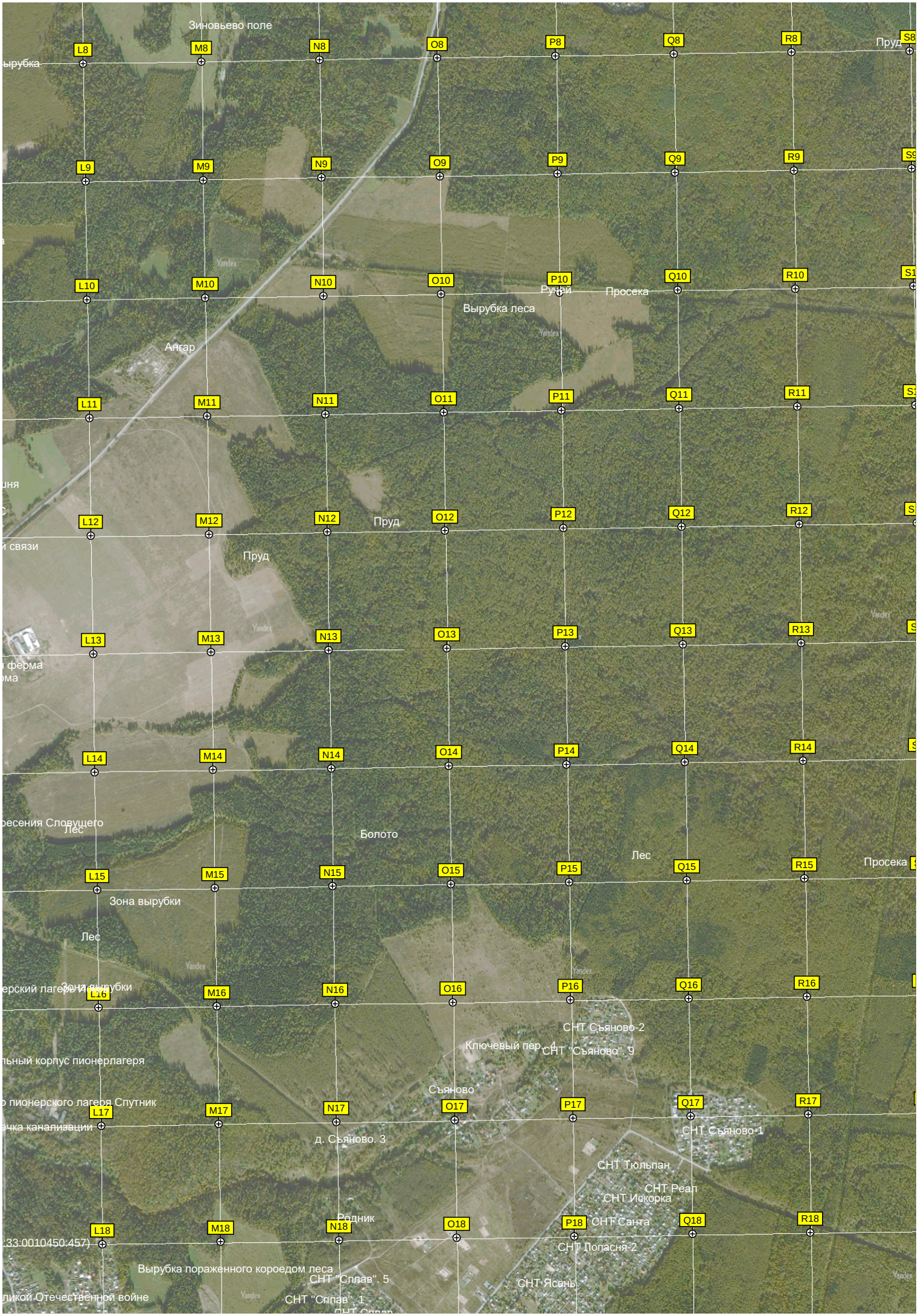
Зиновьево поле
Пруд
Просека
Вырубка леса
Ангар
Пруд
Пруд
Болото
Лес
Лес
Просека
Зона вырубки
Лес
Ключевый пер., 4
СНТ "Сьяново". 9
СНТ Сьяново-2
Сьяново
д. Сьяново. 3
СНТ Сьяново-1
СНТ Тюльпан
СНТ Реал
СНТ Искорка
СНТ Санта
СНТ Лопасня-2
Родник
Вырубка пораженного короедом леса
СНТ "Сплав". 5
СНТ "Сплав". 1
СНТ Ясень
L8
M8
N8
O8
P8
Q8
R8
L9
M9
N9
O9
P9
Q9
R9
L10
M10
N10
O10
P10
Q10
R10
L11
M11
N11
O11
P11
Q11
R11
L12
M12
N12
O12
P12
Q12
R12
L13
M13
N13
O13
P13
Q13
R13
L14
M14
N14
O14
P14
Q14
R14
L15
M15
N15
O15
P15
Q15
R15
L16
M16
N16
O16
P16
Q16
R16
L17
M17
N17
O17
P17
Q17
R17
L18
M18
N18
O18
P18
Q18
R18


Коллектор
Водопропускная труба
Путепровод через М-4 Дон асфальтированной дороги между деревнями Киясово и Забелино
Забелино
Водопропускная труба
Прилесок
Мурзино
Перелесок
Просека ЛЭП
Ступинский съезд
Комплекс дорожного сервиса Цогик ООО Дорожник
Просека
СНТ Росток. 22
Автомобильный путепровод Каширского шоссе через федеральную
Участок прежней трассы старого Каширского шоссе
СНТ Починки
Водопропускная труба
Памятник
СНТ Дружба
Перелесок
Автобусная остановка Починки
Водопропускная труба
Водопропускная труба
Водопропускная труба
Стоянка дальнобойщиков
Просека ЛЭП
Водопропускная труба
Территория бывшего бето
Участок № 1 ЗАО СП Жилёвское
Участок № 1 ООО Жилёво
Автобусная остановка Ситне-Щелканово
Памятник павшим в Великой Отечественной войне
T8
U8
V8
W8
X8
Y8
Z8
6098500
T9
U9
V9
W9
X9
Y9
Z9
6098000
T10
U10
V10
W10
X10
Y10
Z10
6097500
T11
U11
V11
W11
X11
Y11
Z11
6097000
T12
U12
V12
W12
X12
Y12
Z12
6096500
T13
U13
V13
W13
X13
Y13
Z13
6096000
T14
U14
V14
W14
X14
Y14
Z14
6095500
T15
U15
V15
W15
X15
Y15
Z15
6095000
T16
U16
V16
W16
X16
Y16
Z16
6094500
T17
U17
V17
W17
X17
Y17
Z17
6094000
T18
U18
V18
W18
X18
Y18
Z18
6093500

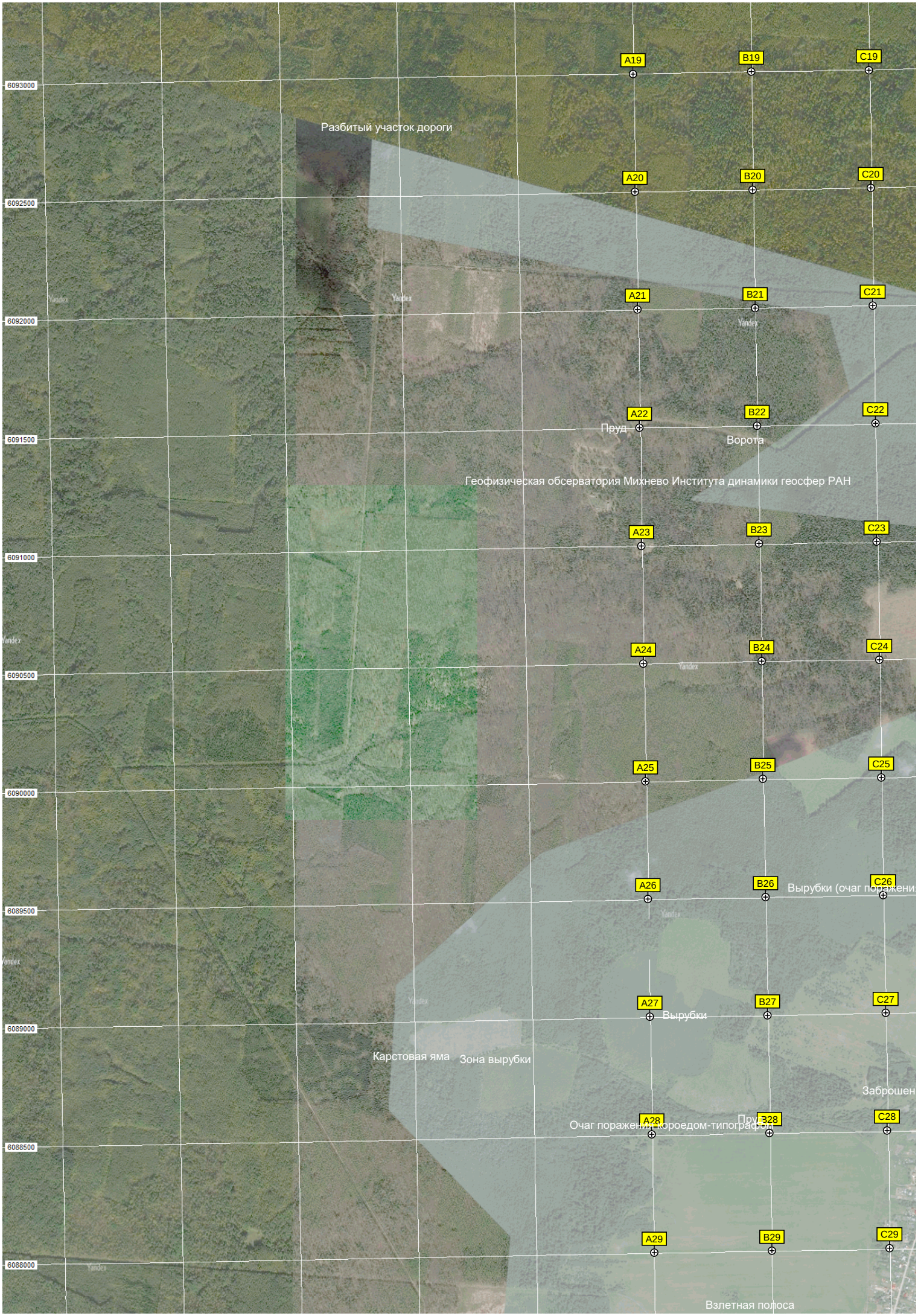
A19
B19
C19
A20
B20
C20
A21
B21
C21
A22
B22
C22
A23
B23
C23
A24
B24
C24
A25
B25
C25
A26
B26
C26
A27
B27
C27
A28
B28
C28
A29
B29
C29
6093000
6092500
6092000
6091500
6091000
6090500
6090000
6089500
6089000
6088500
6088000
Разбитый участок дороги
Пруд
Ворота
Геофизическая обсерватория Михнево Института динамики геосфер РАН
Вырубки (очаг поражени
Вырубки
Карстовая яма
Зона вырубки
Заброшен
Очаг поражения короедом-типографом
Взлетная полоса
Yandex

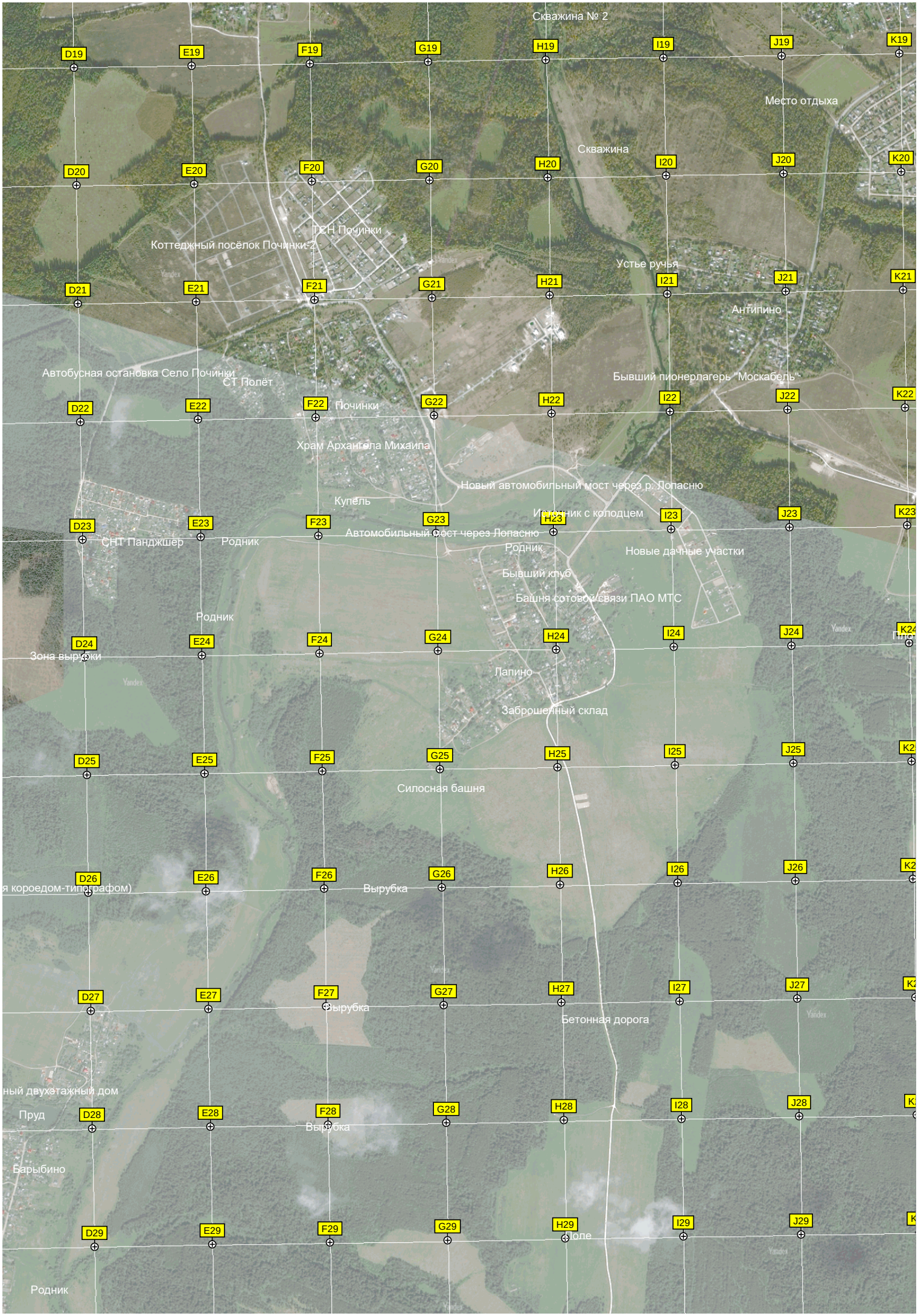
Скважина № 2
Место отдыха
Скважина
ТСН Починки
Коттеджный посёлок Починки-2
Устье ручья
Антипино
Автобусная остановка Село Починки
СТ Полёт
Бывший пионерлагерь "Москабель"
Починки
Храм Архангела Михаила
Новый автомобильный мост через р. Лопасню
Купель
Источник с колодцем
Автомобильный мост через Лопасню
СНТ Панджшер
Родник
Новые дачные участки
Бывший клуб
Башня сотовой связи ПАО МТС
Зона вырубки
Лапино
Заброшенный склад
Силосная башня
Вырубка
Бетонная дорога
Пруд
Барыбино
Родник
D19
E19
F19
G19
H19
I19
J19
K19
D20
E20
F20
G20
H20
I20
J20
K20
D21
E21
F21
G21
H21
I21
J21
K21
D22
E22
F22
G22
H22
I22
J22
K22
D23
E23
F23
G23
H23
I23
J23
K23
D24
E24
F24
G24
H24
I24
J24
D25
E25
F25
G25
H25
I25
J25
D26
E26
F26
G26
H26
I26
J26
D27
E27
F27
G27
H27
I27
J27
D28
E28
F28
G28
H28
I28
J28
D29
E29
F29
G29
H29
I29
J29


L19
M19
N19
O19
P19
Q19
R19
L20
M20
N20
O20
P20
Q20
R20
L21
M21
N21
O21
P21
Q21
R21
L22
M22
N22
O22
P22
Q22
R22
L23
M23
N23
O23
P23
Q23
R23
L24
M24
N24
O24
P24
Q24
R24
L25
M25
N25
O25
P25
Q25
R25
L26
M26
N26
O26
P26
Q26
R26
L27
M27
N27
O27
P27
Q27
R27
L28
M28
N28
O28
P28
Q28
R28
L29
M29
N29
O29
P29
Q29
R29
СНТ "Аякс"
Пруд
Лесная поляна
Заброшенный пионерский лагерь
Коттеджный посёлок Кубасово
Просека
Заболоченное мест
Скрытая делянка
Родник
Труба
Yandex

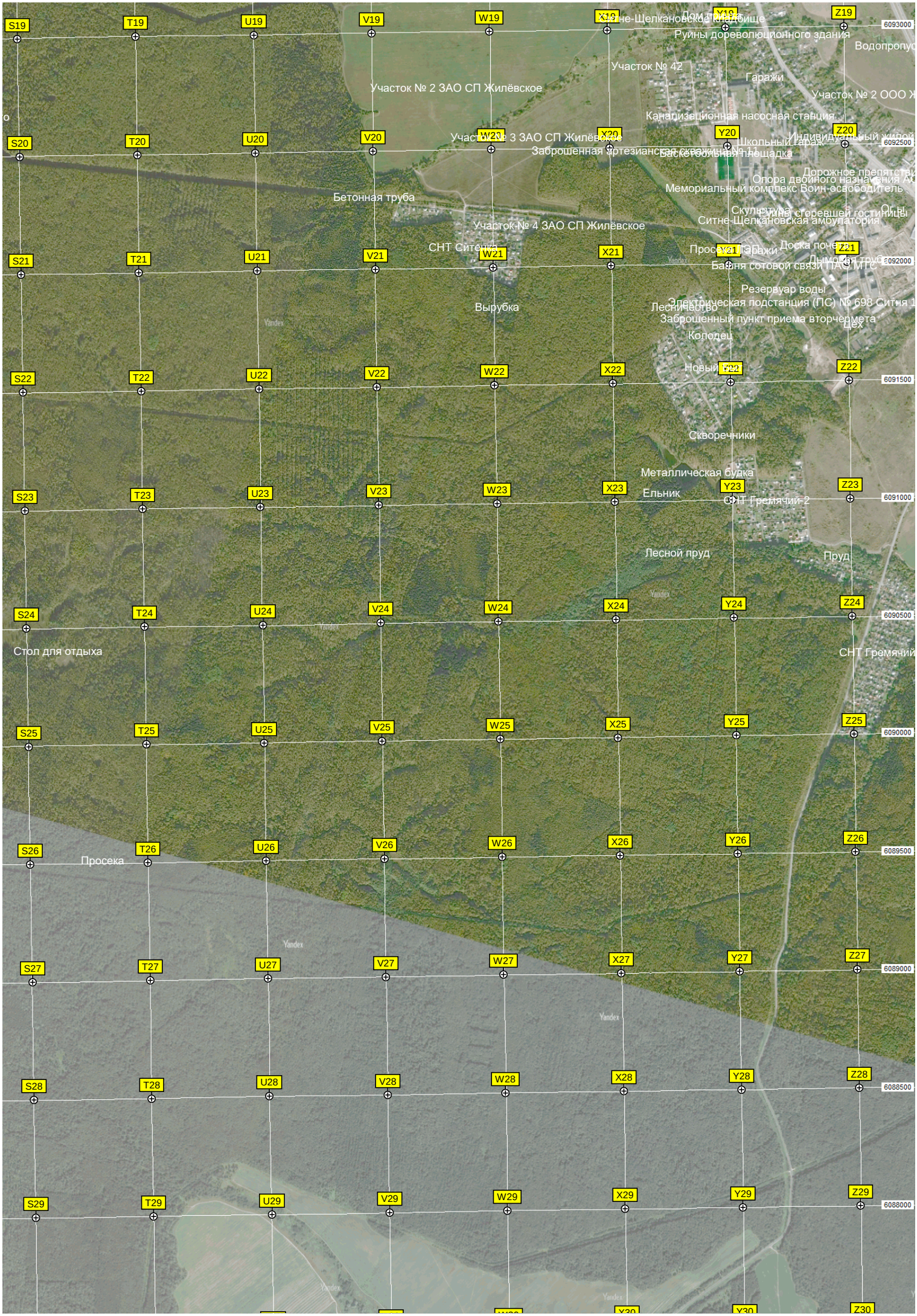
S19
T19
U19
V19
W19
X19
Y19
Z19
6093000
Ситне-Щелкановское кладбище
Руины дореволюционного здания
Участок № 42
Гаражи
Участок № 2 ЗАО СП Жилёвское
Канализационная насосная станция
S20
T20
U20
V20
W20
X20
Y20
Z20
6092500
Участок № 3 ЗАО СП Жилёвское
Заброшенная артезианская скважина №1
Школьный гараж
Баскетбольная площадка
Бетонная труба
Мемориальный комплекс Воин-освободитель
Участок № 4 ЗАО СП Жилёвское
Ситне-Щелкановская амбулатория
СНТ Ситенка
S21
T21
U21
V21
W21
X21
Y21
Z21
6092000
Гаражи
Башня сотовой связи ПАО МТС
Резервуар воды
Вырубка
Электрическая подстанция (ПС) № 698 Ситня 1
Заброшенный пункт приема вторчермета
Цех
Колодец
S22
T22
U22
V22
W22
X22
Y22
Z22
6091500
Скворечники
Металлическая будка
S23
T23
U23
V23
W23
X23
Y23
Z23
6091000
Ельник
СНТ Гремячий-2
Лесной пруд
Пруд
S24
T24
U24
V24
W24
X24
Y24
Z24
6090500
Стол для отдыха
СНТ Гремячий
S25
T25
U25
V25
W25
X25
Y25
Z25
6090000
S26
T26
U26
V26
W26
X26
Y26
Z26
6089500
Просека
S27
T27
U27
V27
W27
X27
Y27
Z27
6089000
S28
T28
U28
V28
W28
X28
Y28
Z28
6088500
S29
T29
U29
V29
W29
X29
Y29
Z29
6088000
Yandex


Зона вырубки
A30
B30
C30
6087500
A31
B31
C31
Мост через реку
6087000
A32
B32
C32
Родник
6086500
овский лес
Большая ель
A33
B33
C33
Коттедж
6086000
Запруда
A34
B34
C34
6085500
A35
B35
C35
6085000
A36
B36
C36
6084500
Пункт Государственной геодезической сети 1-го класса
Игумновское кладбище
6084000
Колодец с очень вкусно
Игумново
Лесничество
Пруд
Указатель
Болото
418500
419000
419500
420000
420500
421000
421500
42200


Пешеходный мост
D30
E30
F30
G30
H30
I30
J30
Родник
Поле
Необслуживаемый усилительный пункт (НУП)
D31
E31
F31
G31
H31
I31
J31
Каменищевский стол
Каменищи
D32
E32
F32
G32
H32
I32
J32
Обустроенное костровище, ухоженная полянка
D33
E33
F33
G33
H33
I33
J33
Коллектор
D34
E34
F34
G34
H34
I34
J34
D35
E35
F35
G35
H35
I35
J35
Радиомачта
Боброва
Поле
Озеро
D36
E36
F36
G36
H36
I36
J36
Болото
Болото
Урочище Медовка
Грибок
422500
423000
423500
424000
424500
425000
425500


K30
L30
M30
N30
O30
P30
Q30
R30
K31
L31
M31
N31
O31
P31
Q31
R31
K32
L32
M32
N32
O32
P32
Q32
R32
K33
L33
M33
N33
O33
P33
Q33
R33
Просека газопровода
K34
L34
M34
N34
O34
P34
Q34
R34
K35
L35
M35
N35
O35
P35
Q35
R35
K36
L36
M36
N36
O36
P36
Q36
R36
426000
426500
427000
427500
428000
428500
429000
429500
Yandex


S30
T30
U30
V30
W30
X30
Y30
Z30
6087500
Участок № 45 ЗАО СП Жилёвское
Алёшин Куст
Родник
S31
T31
U31
V31
W31
X31
Y31
Z31
6087000
Родник чистейшей вкусной воды
Участок № 43 ЗАО СП Жилёвское
Участок № 46 ЗАО СП Жилёвское
Водосброс
Силосный курган
Опора двойного назначения
S32
T32
U32
V32
W32
X32
Y32
Z32
6086500
Труба
Опора двойного назначения ООО ТрансСистема Телеком
Запруда
Участок № 44 ЗАО СП Жилёвское
Матвейково
Охотничий домик
Бывшая пасека
Родниковый колодец
S33
T33
U33
V33
W33
X33
Y33
Z33
6086000
Родниковый колодец
Участок № 47 ЗАО СП Жилёвское
Хлипкий мост
Бобровые угодья в долине реки Воронки
S34
T34
U34
V34
W34
X34
Y34
Z34
6085500
Охотничье хозяйство
Небольшой бывший песчаный карьер
Кладбище
СНТ Квант
Заброшенный дачный дом
Болото
S35
T35
U35
V35
W35
X35
Y35
Z35
6085000
Брод через р. Воронку
Участок № 49 ЗАО
S36
T36
U36
V36
W36
X36
Y36
Z36
6084500
Болото Миха
6084000
430000
430500
431000
431500
432000
432500
433000
433500
6083500