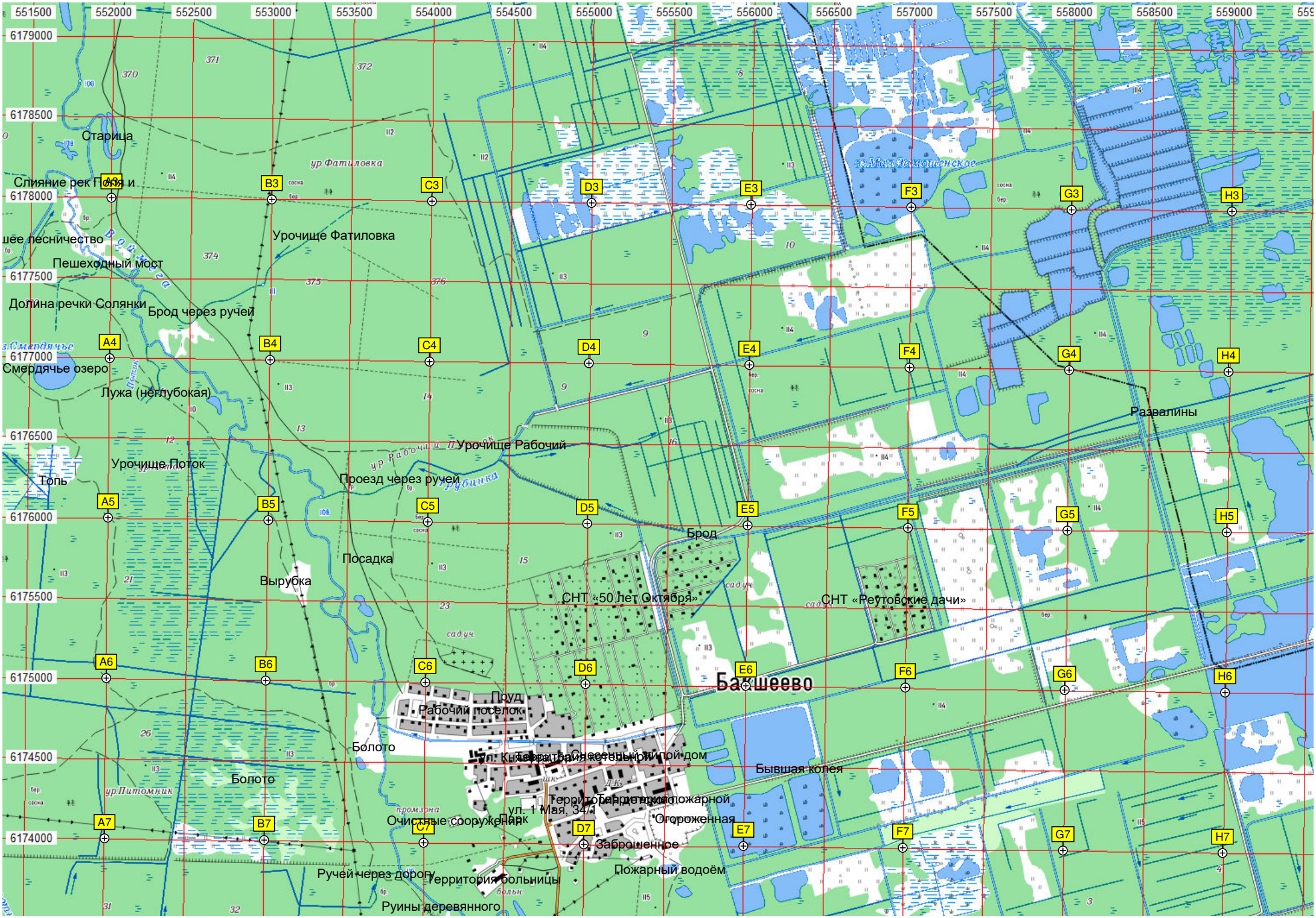
551500
552000
552500
553000
553500
554000
554500
555000
555500
556000
556500
557000
557500
558000
558500
559000
6179000
6178500
6178000
6177500
6177000
6176500
6176000
6175500
6175000
6174500
6174000
Старица
Слияние рек Поля и
ур.Фатиловка
Урочище Фатиловка
шее лесничество
Пешеходный мост
Долина речки Солянки
Брод через ручей
Смердячье
Смердячье озеро
Лужа (неглубокая)
Развалины
Урочище Рабочий
Урочище Поток
Топь
Проезд через ручей
Брод
Посадка
Вырубка
СНТ «50 лет Октября»
СНТ «Реутовские дачи»
Башеево
Пруд
Рабочий поселок
Болото
Бывшая колея
Болото
ул. 1 Мая, 34/1
Очистные сооружения
Заброшенное
Пожарный водоём
Ручей через дорогу
Территория больницы
Руины деревянного
A3
B3
C3
D3
E3
F3
G3
H3
A4
B4
C4
D4
E4
F4
G4
H4
A5
B5
C5
D5
E5
F5
G5
H5
A6
B6
C6
D6
E6
F6
G6
H6
A7
B7
C7
D7
E7
F7
G7
H7

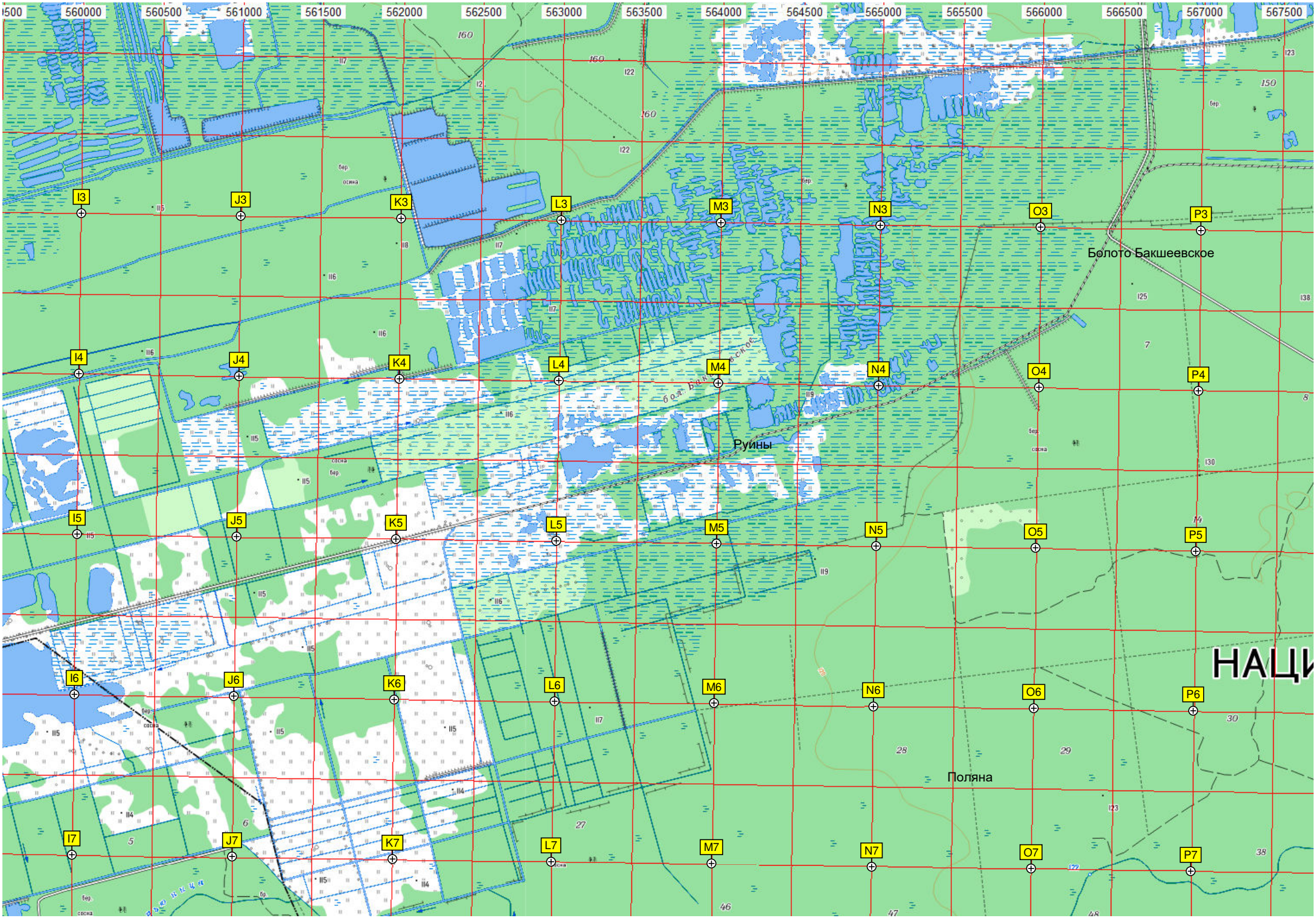
560000
560500
561000
561500
562000
562500
563000
563500
564000
564500
565000
565500
566000
566500
567000
567500
I3
J3
K3
L3
M3
N3
O3
P3
I4
J4
K4
L4
M4
N4
O4
P4
I5
J5
K5
L5
M5
N5
O5
P5
I6
J6
K6
L6
M6
N6
O6
P6
I7
J7
K7
L7
M7
N7
O7
P7
Болото Бакшеевское
Руины
Поляна
НАЦИ

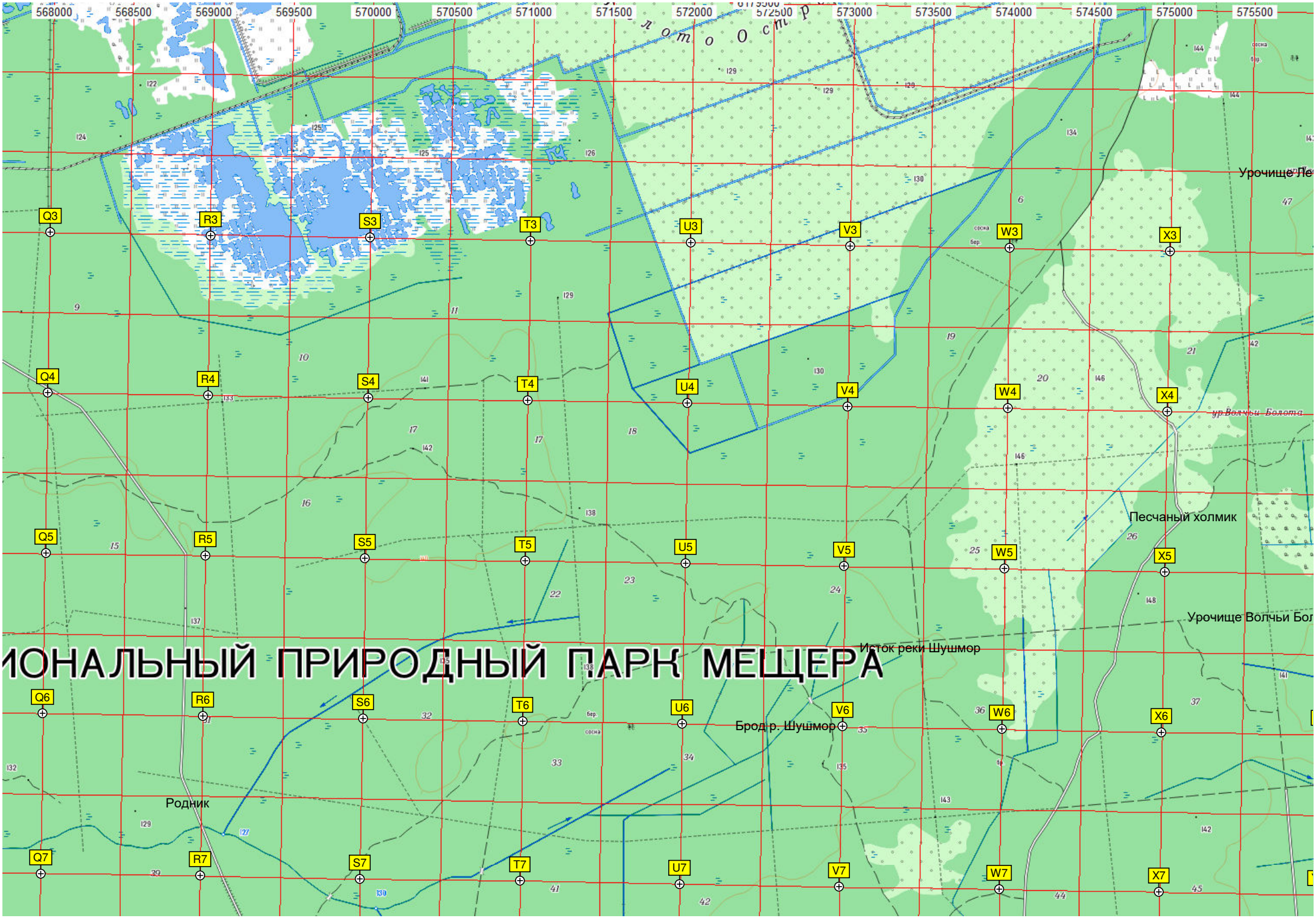
568000
568500
569000
569500
570000
570500
571000
571500
572000
572500
573000
573500
574000
574500
575000
575500
Q3
R3
S3
T3
U3
V3
W3
X3
Q4
R4
S4
T4
U4
V4
W4
X4
Q5
R5
S5
T5
U5
V5
W5
X5
Q6
R6
S6
T6
U6
V6
W6
X6
Q7
R7
S7
T7
U7
V7
W7
X7
Песчаный холмик
Исток реки Шушмор
Брод р. Шушмор
Родник
ИОНАЛЬНЫЙ ПРИРОДНЫЙ ПАРК МЕЩЕРА

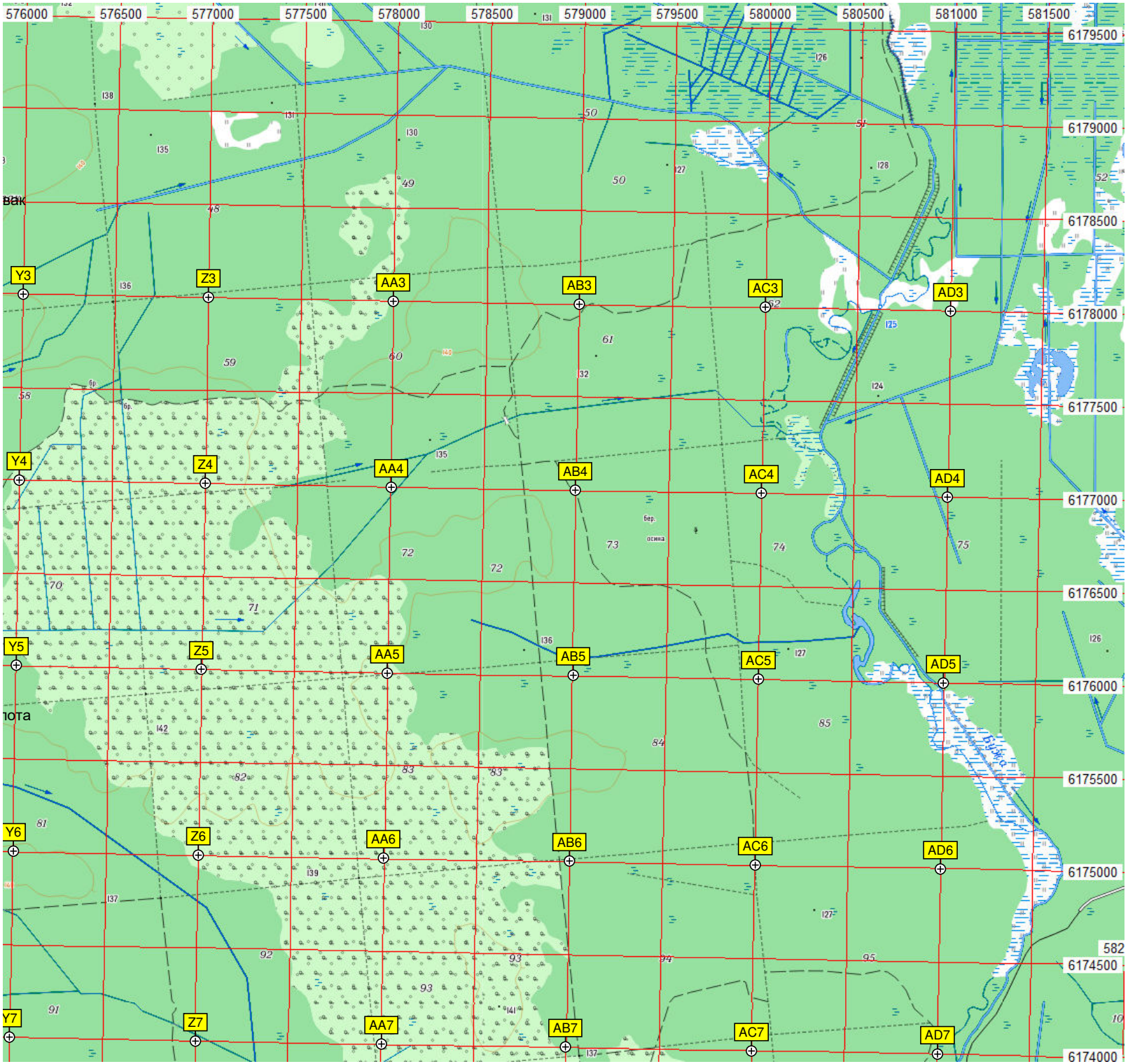
576000
576500
577000
577500
578000
578500
579000
579500
580000
580500
581000
581500
6179500
6179000
6178500
6178000
6177500
6177000
6176500
6176000
6175500
6175000
6174500
6174000
Y3
Z3
AA3
AB3
AC3
AD3
Y4
Z4
AA4
AB4
AC4
AD4
Y5
Z5
AA5
AB5
AC5
AD5
Y6
Z6
AA6
AB6
AC6
AD6
Y7
Z7
AA7
AB7
AC7
AD7

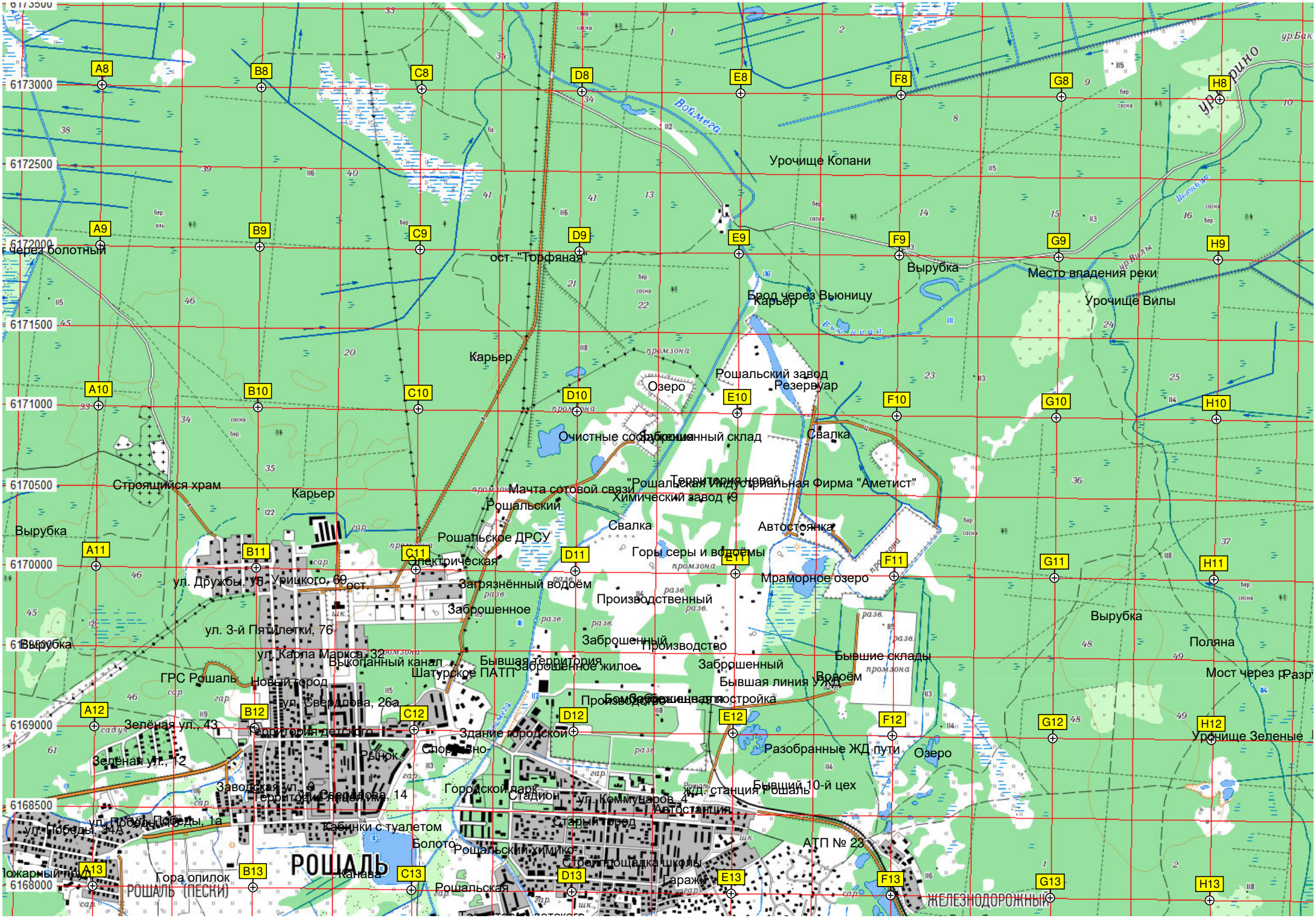
6173500
6173000
6172500
6172000
6171500
6171000
6170500
6170000
6169000
6168500
6168000
A8
B8
C8
D8
E8
F8
G8
H8
A9
B9
C9
D9
E9
F9
G9
H9
A10
B10
C10
D10
E10
F10
G10
H10
A11
B11
C11
D11
E11
F11
G11
H11
A12
B12
C12
D12
E12
F12
G12
H12
A13
B13
C13
D13
E13
F13
G13
H13
Войма
Вьюница
Через болотный
ост. "Торфяная"
Вырубка
Место впадения реки
Брод через Вьюницу
Карьер
Урочище Вилы
Урочище Копани
Рошальский завод
Резервуар
Озеро
Очистные сооружения
Заброшенный склад
Свалка
Строящийся храм
Мачта сотовой связи
"Рошальская индустриальная Фирма "Аметист"
Химический завод (9
Рошальский
Автостоянка
Рошальское ДРСУ
Горы серы и водоёмы
Электрическая
ул. Дружбы, 69
ул. Урицкого, 69
Загрязнённый водоём
Мраморное озеро
Производственный
Заброшенное
ул. 3-й Пятилетки, 76
Заброшенный
Производство
Поляна
ул. Карла Маркса, 32
Выкопанный канал
Бывшая территория
Заброшенное жилое
Бывшие склады
ГРС Рошаль
Шатурское ПАТП
Заброшенный
Водоём
Бывшая линия УЖД
Мост через р.
новый город
ул. Свердлова, 26а
Производственная
Зелёная ул., 43
Территория детского
Здание городской
Урочище Зеленые
Рынок
Спортивно
Разобранные ЖД пути
Озеро
Зелёная ул., 12
Заводская ул., 9
Территория Свердлова, 14
Городской парк
Стадион
ул. Коммунаров, 4
ж.д. станция Рошаль
Бывший 10-й цех
Автостанция
ул. Победы, 1а
ул. Победы, 34А
Кабинки с туалетом
Старый город
Болото
Рошальский химико-
АТП № 23
Строит площадка школы
Пожарный пруд
Гора опилок
Канава
Рошальская
Гаражи
РОШАЛЬ
РОШАЛЬ (ПЕСКИ)
ЖЕЛЕЗНОДОРОЖНЫЙ

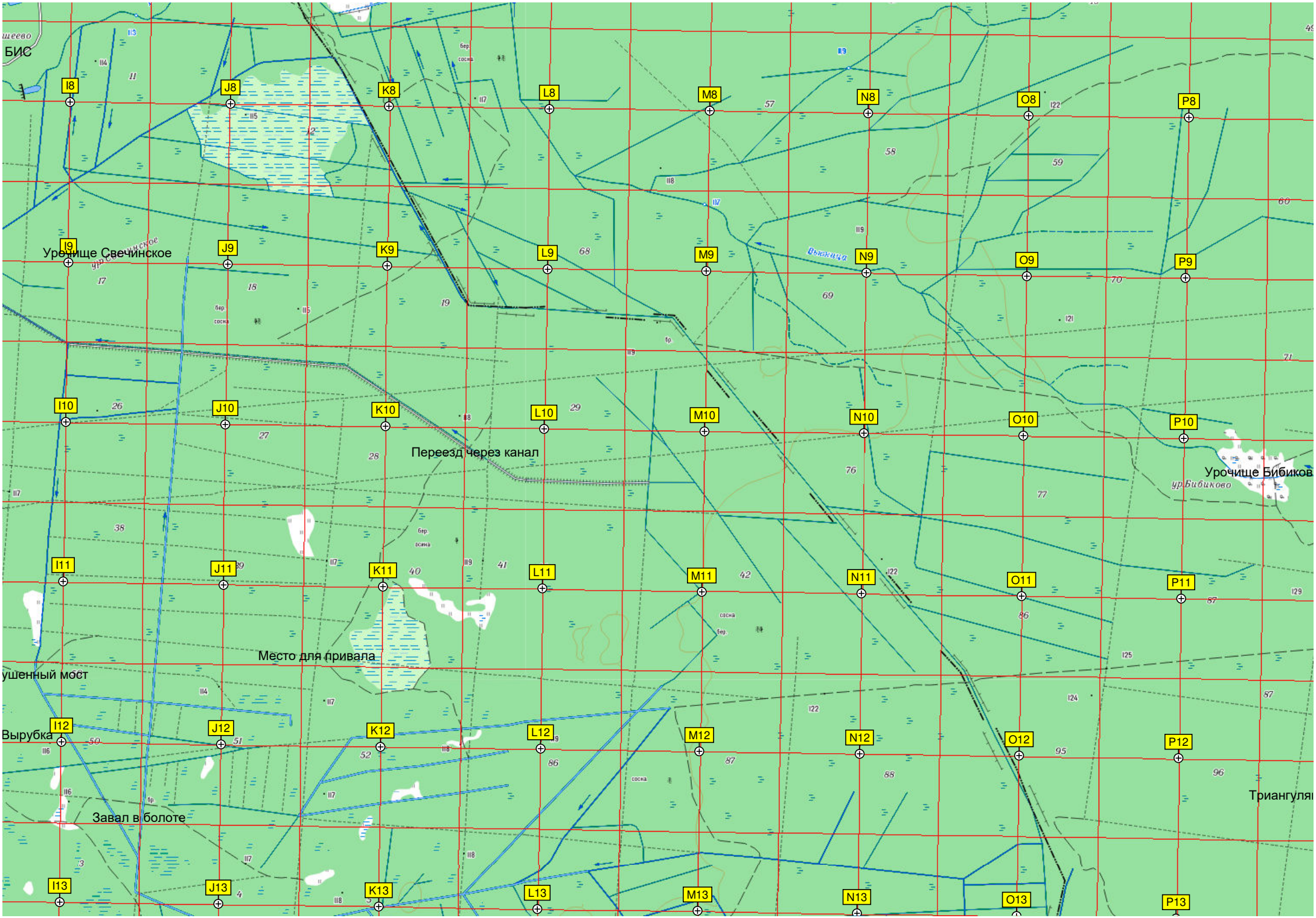
БИС
I8
J8
K8
L8
M8
N8
O8
P8
I9
J9
K9
L9
M9
N9
O9
P9
Урочище Свечинское
I10
J10
K10
L10
M10
N10
O10
P10
Переезд через канал
Урочище Бибиков
I11
J11
K11
L11
M11
N11
O11
P11
Место для привала
ушенный мост
I12
J12
K12
L12
M12
N12
O12
P12
Вырубка
Триангуля
Завал в болоте
I13
J13
K13
L13
M13
N13
O13
P13

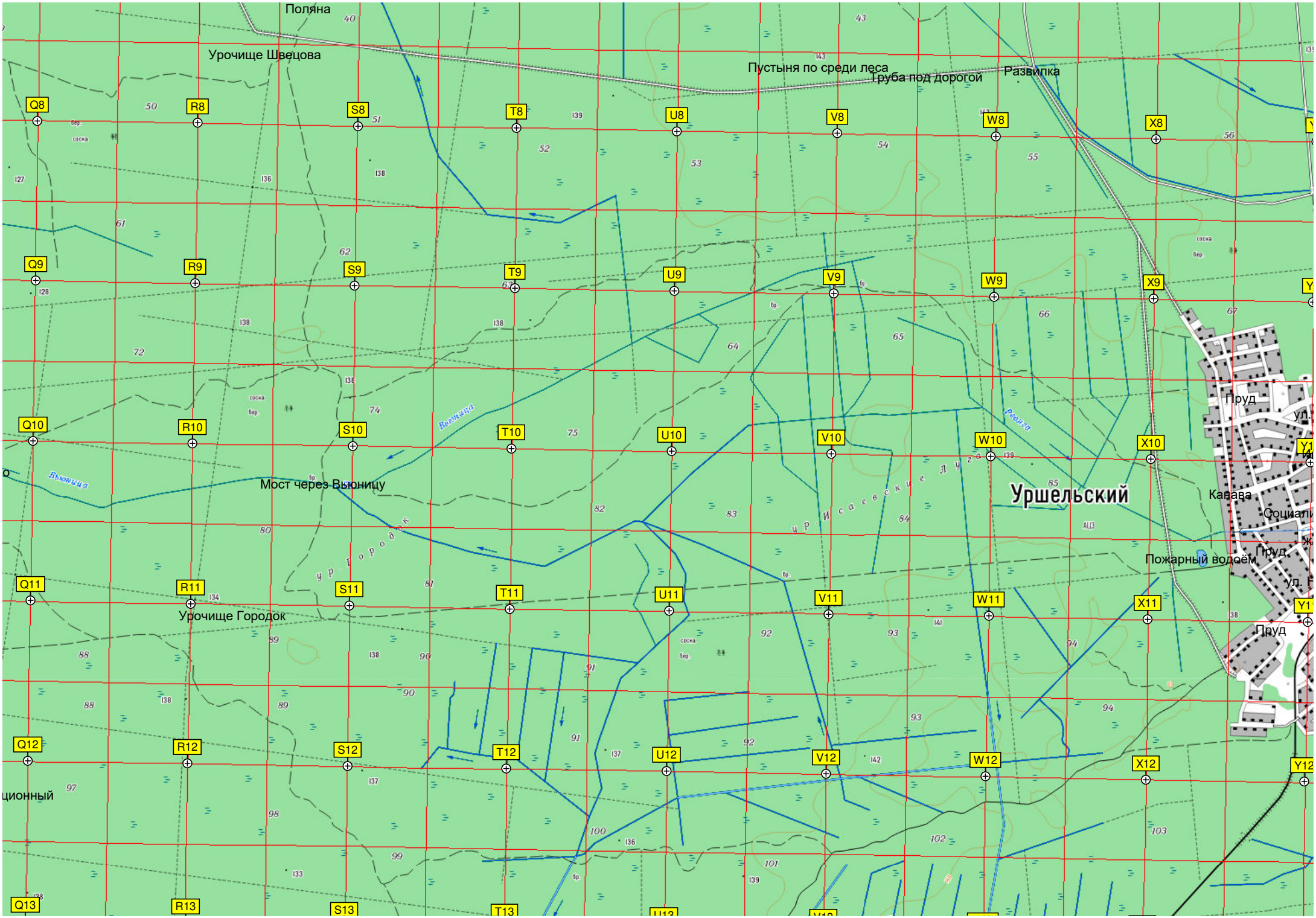
Поляна
Урочище Швецова
Пустыня по среди леса
Труба под дорогой
Развилка
Q8
R8
S8
T8
U8
V8
W8
X8
Q9
R9
S9
T9
U9
V9
W9
X9
Q10
R10
S10
T10
U10
V10
W10
X10
Q11
R11
S11
T11
U11
V11
W11
X11
Q12
R12
S12
T12
U12
V12
W12
X12
Q13
R13
S13
T13
Мост через Вьюницу
Вьюница
Уршельский
Пруд
Канава
Пожарный водоём
Урочище Городок

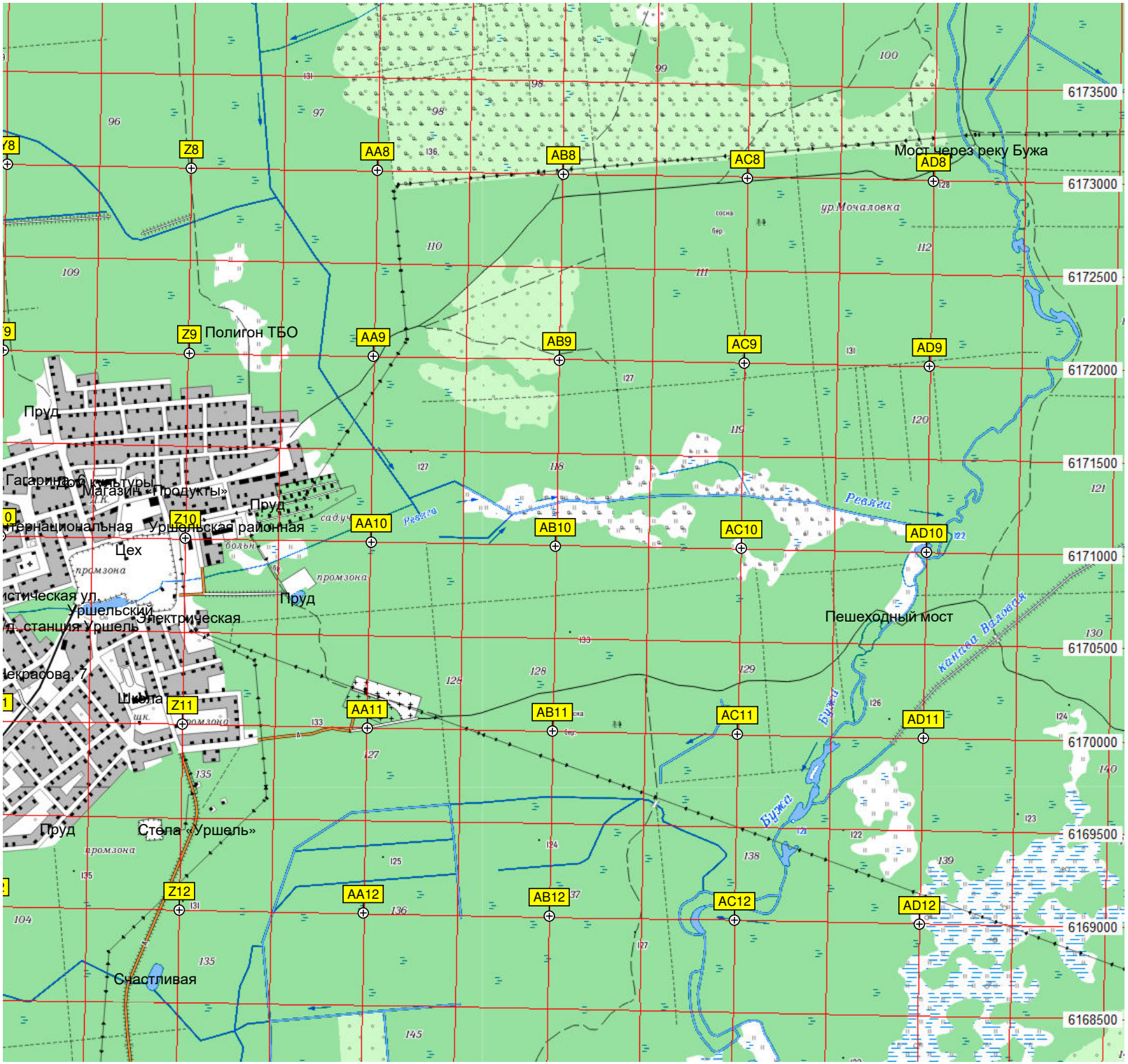
Мост через реку Бужа
Полигон ТБО
Пруд
Магазин «Продукты»
Уршельская районная
Цех
Электрическая
Уршельский
Пруд
Пешеходный мост
Стела «Уршель»
Счастливая
ур.Мочаловка
Ревяга
Бужа
канава Вдовий
Z8
AA8
AB8
AC8
AD8
Z9
AA9
AB9
AC9
AD9
Z10
AA10
AB10
AC10
AD10
Z11
AA11
AB11
AC11
AD11
Z12
AA12
AB12
AC12
AD12
6173500
6173000
6172500
6172000
6171500
6171000
6170500
6170000
6169500
6169000
6168500

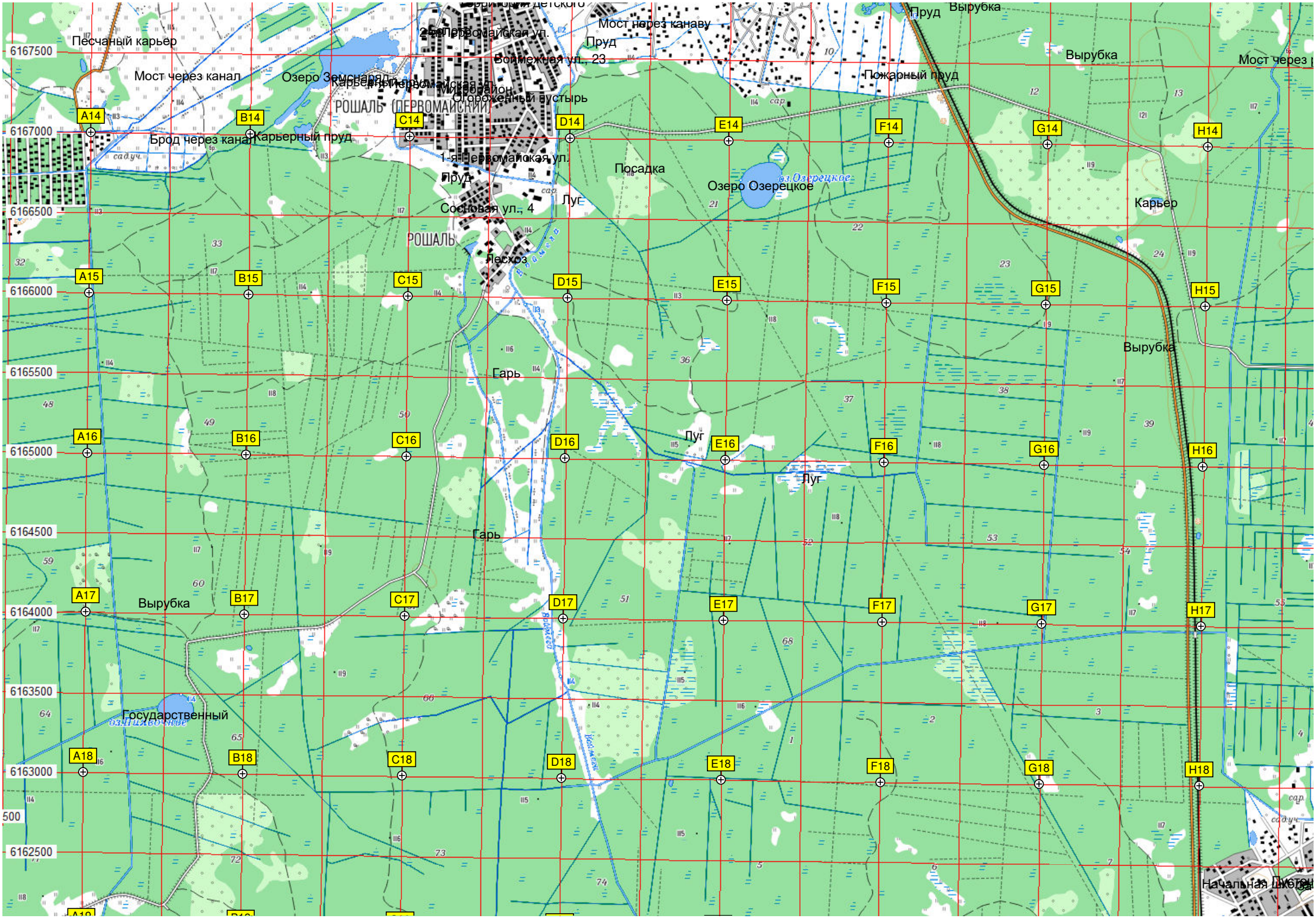
Песчаный карьер
Мост через канал
Озеро Земснаряд
Карьер
Мост через канаву
Пруд
Вырубка
Пожарный пруд
Мост через
Воинежная ул., 23
Заброшенный пустырь
РОШАЛЬ (ПЕРВОМАЙСКИЙ)
Брод через канал
Карьерный пруд
1-я Первомайская ул.
Пруд
Посадка
Озеро Озерецкое
оз.Озерецкое
Луг
Сосновая ул., 4
Карьер
РОШАЛЬ
Лесхоз
Гарь
Луг
Луг
Гарь
Вырубка
Вырубка
Государственный
Начальная школа
6167500
6167000
6166500
6166000
6165500
6165000
6164500
6164000
6163500
6163000
6162500
A14
B14
C14
D14
E14
F14
G14
H14
A15
B15
C15
D15
E15
F15
G15
H15
A16
B16
C16
D16
E16
F16
G16
H16
A17
B17
C17
D17
E17
F17
G17
H17
A18
B18
C18
D18
E18
F18
G18
H18

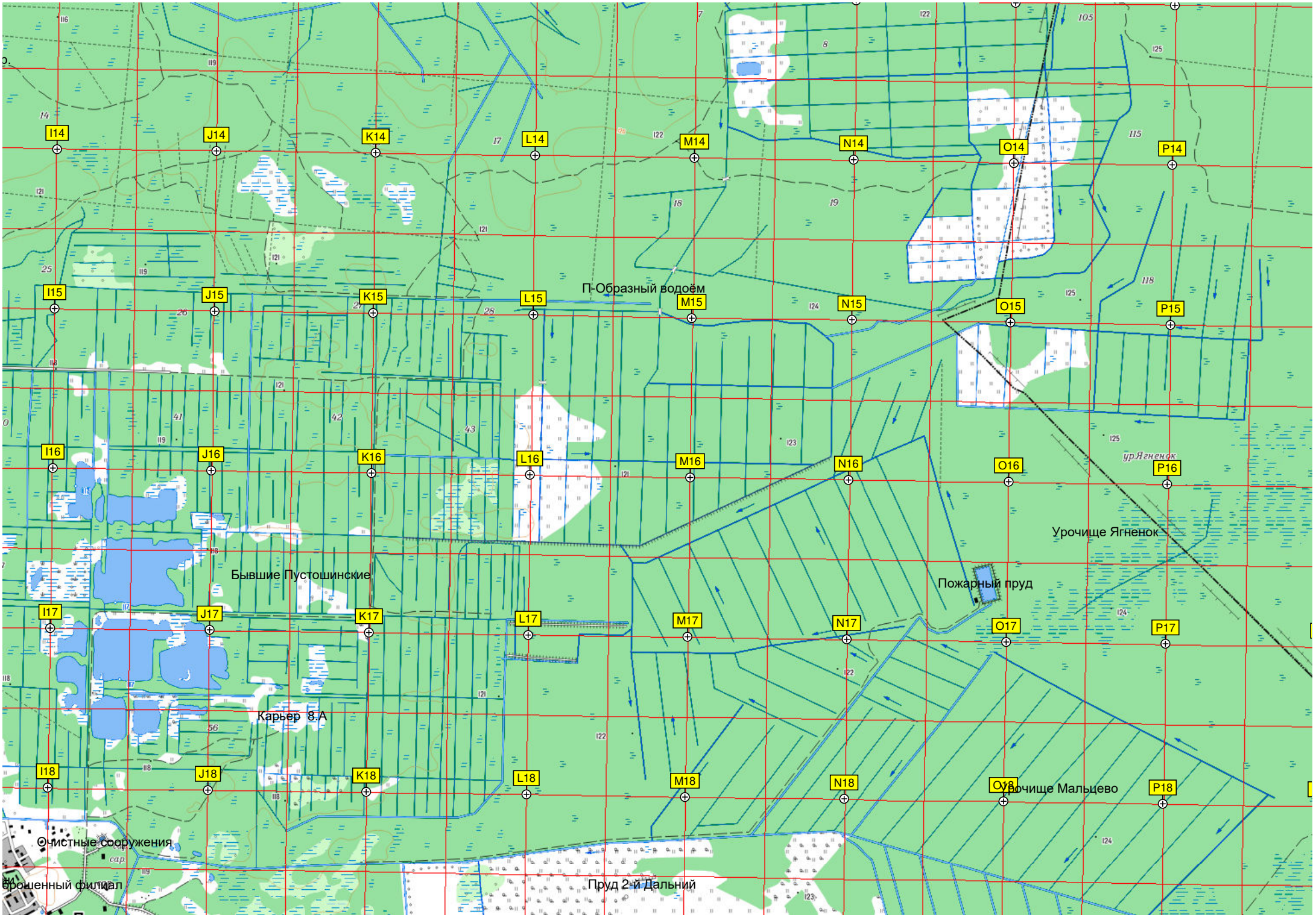
I14
J14
K14
L14
M14
N14
O14
P14
I15
J15
K15
L15
M15
N15
O15
P15
П-Образный водоём
I16
J16
K16
L16
M16
N16
O16
P16
Урочище Ягненок
Бывшие Пустошинские
Пожарный пруд
I17
J17
K17
L17
M17
N17
O17
P17
Карьер 8.А
I18
J18
K18
L18
M18
N18
O18
P18
Урочище Мальцево
Очистные сооружения
Пруд 2-й Дальний

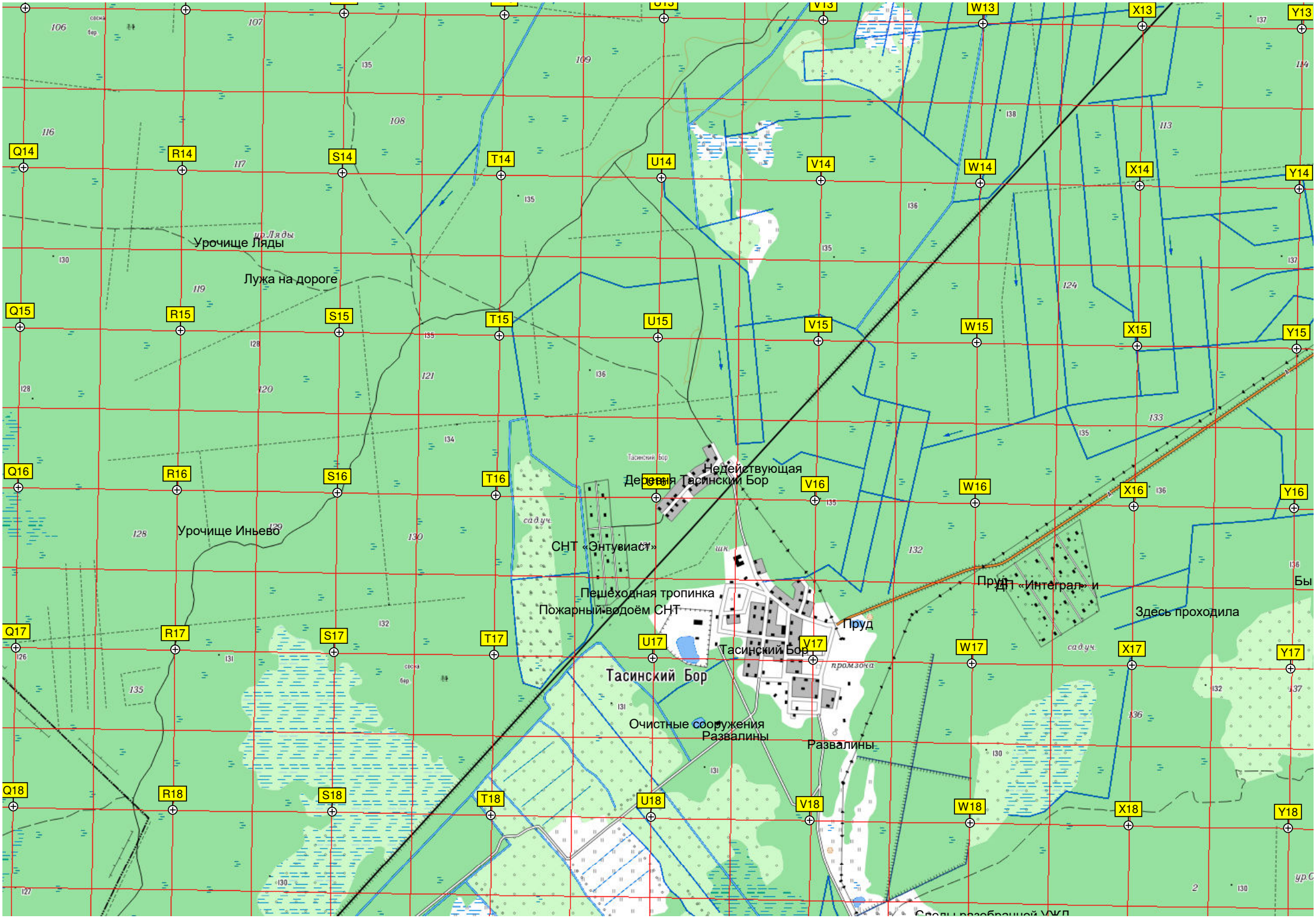
Q14
R14
S14
T14
U14
V14
W14
X14
Y14
Q15
R15
S15
T15
U15
V15
W15
X15
Y15
Q16
R16
S16
T16
V16
W16
X16
Y16
Q17
R17
S17
T17
U17
V17
W17
X17
Y17
Q18
R18
S18
T18
U18
V18
W18
X18
Y18
Урочище Ляды
Лужа на дороге
Урочище Иньево
Недействующая
Деревня Тасинский Бор
СНТ «Энтузиаст»
Пешеходная тропинка
Пожарный водоём СНТ
Пруд
Тасинский Бор
Тасинский Бор
Очистные сооружения
Развалины
Развалины
Пруд
ДП «Интеграл» и
Здесь проходила

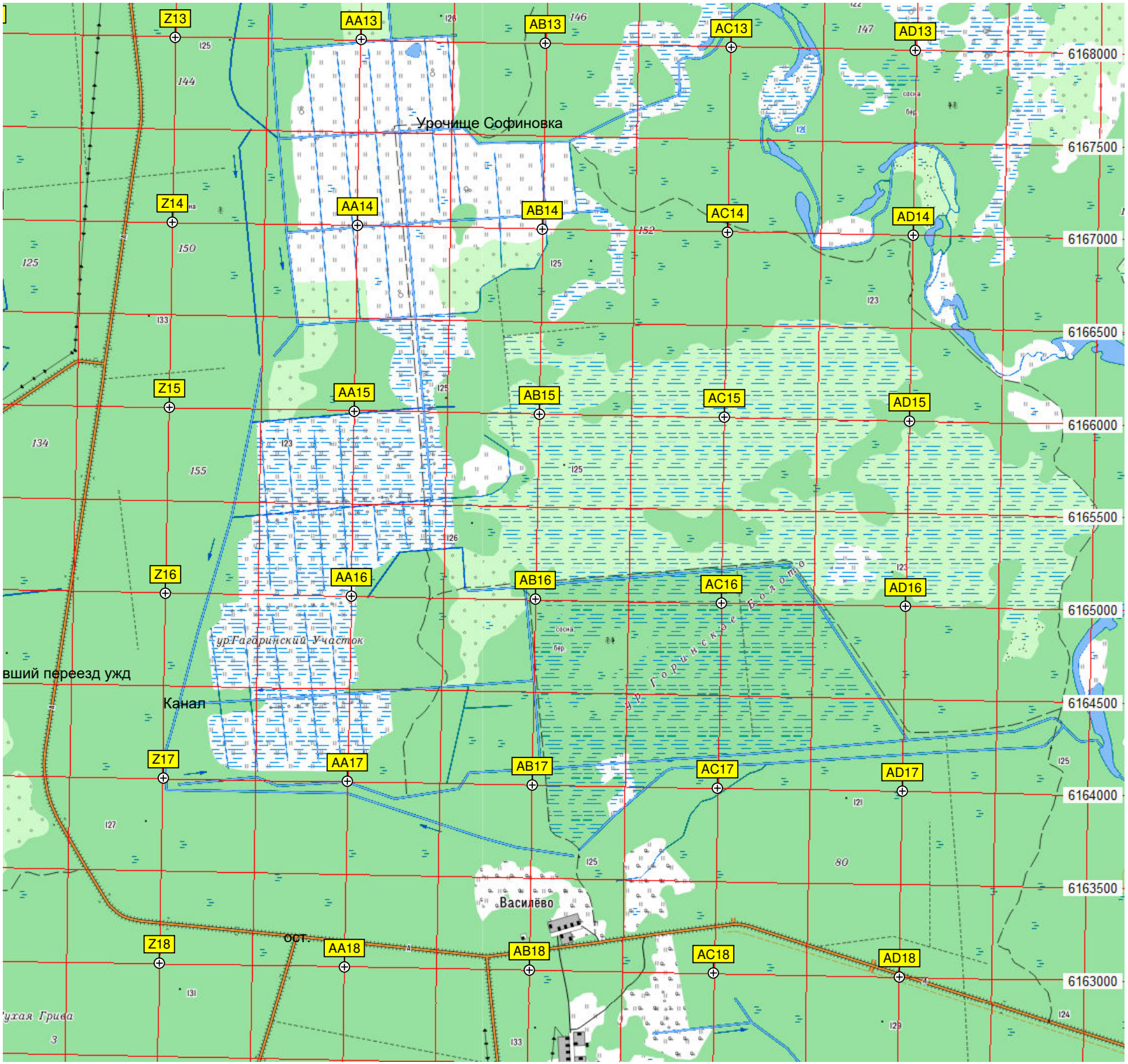
Z13
AA13
AB13
AC13
AD13
6168000
Урочище Софиновка
6167500
Z14
AA14
AB14
AC14
AD14
6167000
6166500
Z15
AA15
AB15
AC15
AD15
6166000
6165500
Z16
AA16
AB16
AC16
AD16
6165000
ур.Гагаринский Участок
вший переезд ужд
Канал
6164500
Z17
AA17
AB17
AC17
AD17
6164000
6163500
Василёво
ост.
Z18
AA18
AB18
AC18
AD18
6163000
Сухая Грива

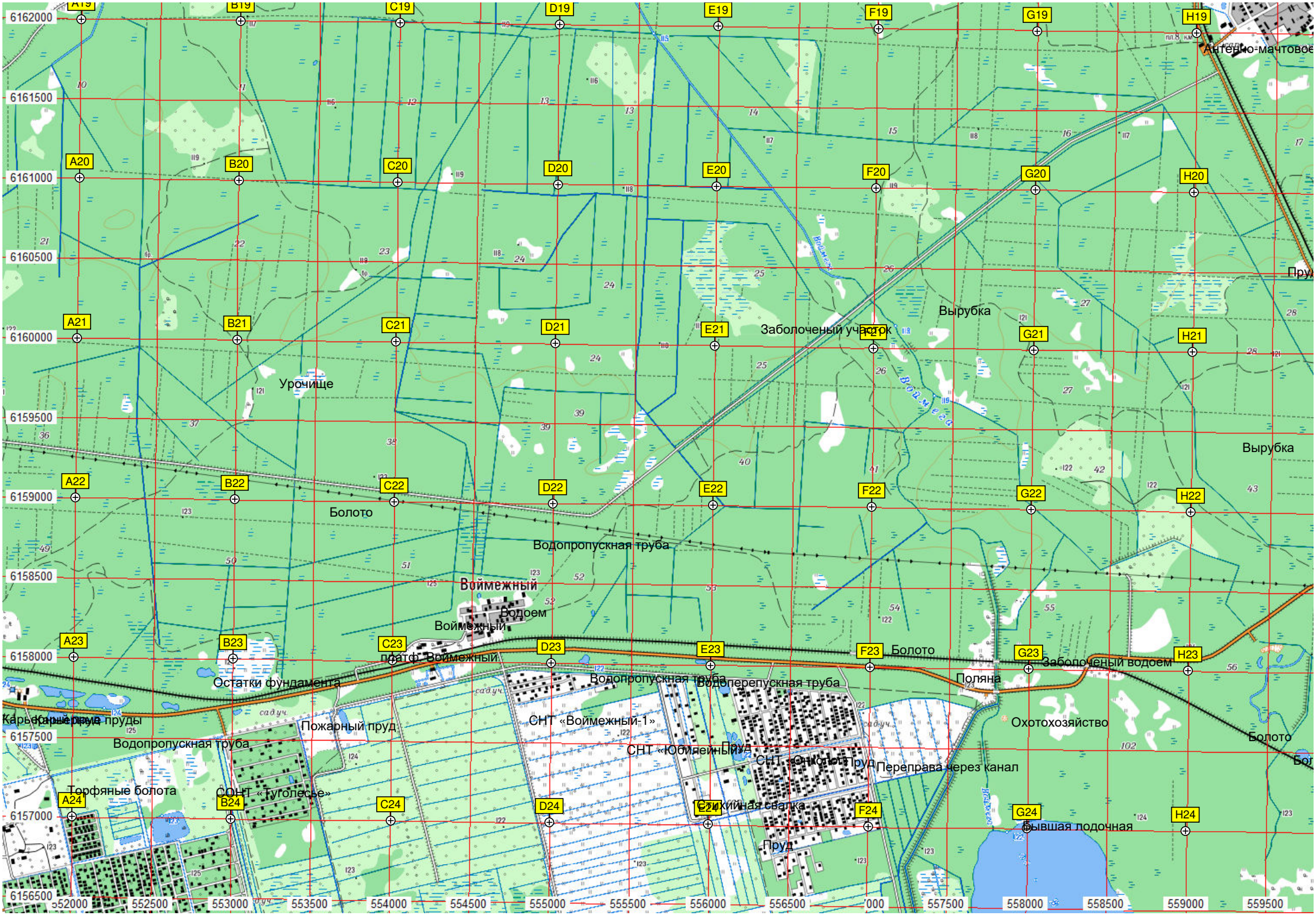
Антенно-мачтовое
Вырубка
Заболоченый участок
Урочище
Болото
Водопропускная труба
Воймежный
Водоем
Воймежный
платф. Воймежный
Остатки фундамента
Водопропускная труба
Водоперепускная труба
Болото
Заболоченый водоем
Поляна
Карьер
Пожарный пруд
СНТ «Воймежный-1»
Водопропускная труба
СНТ «Юбилейный»
Пруд
Охотохозяйство
Переправа через канал
Болото
Торфяные болота
СОНТ «Туголесье»
Стихийная свалка
Пруд
Бывшая лодочная
6162000
6161500
6161000
6160500
6160000
6159500
6159000
6158500
6158000
6157500
6157000
6156500
552000
552500
553000
553500
554000
554500
555000
555500
556000
556500
557500
558000
558500
559000
559500

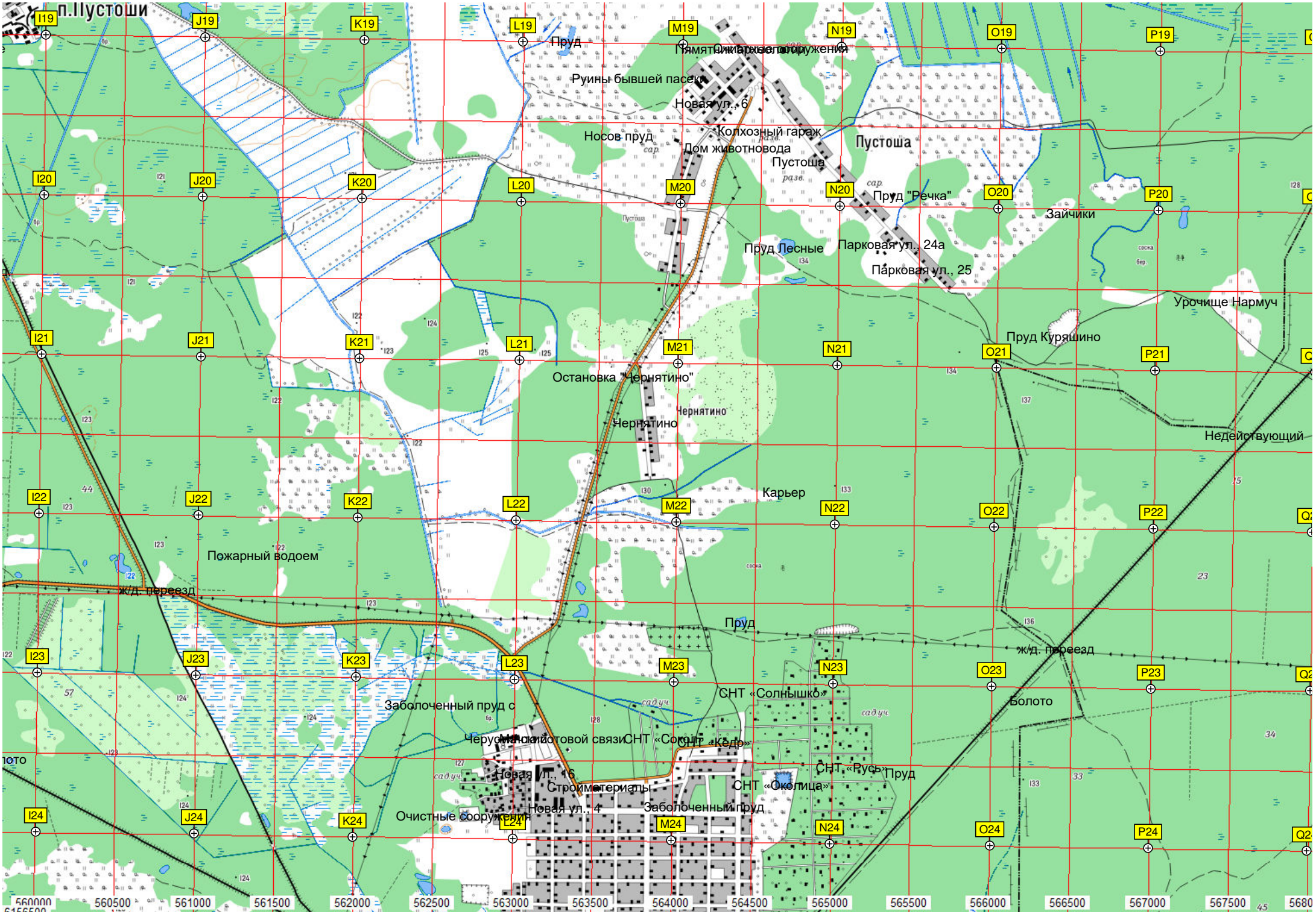
п.Пустоши
Пруд
Руины бывшей пасеки
Новая ул., 6
Колхозный гараж
Носов пруд
Дом животновода
Пустоша
Пустоша
Пруд "Речка"
Зайчики
Пруд Лесные
Парковая ул., 24а
Парковая ул., 25
Урочище Нармуч
Пруд Куряшино
Остановка "Чернятино"
Чернятино
Чернятино
Недействующий
Карьер
Пожарный водоем
ж/д. переезд
Пруд
ж/д. переезд
Заболоченный пруд с
СНТ «Солнышко»
Болото
СНТ «Кедр»
СНТ «Русь»
Пруд
СНТ «Околица»
Новая ул., 16
Строймтериалы
Новая ул., 4
Заболоченный пруд
Очистные сооружения
560000
560500
561000
561500
562000
562500
563000
563500
564000
564500
565000
565500
566000
566500
567000
567500

НАЦИОНАЛЬНЫЙ ПРИРОДНЫЙ ПАРК МЕЩЕРА

Следы разобранной УЖД

Бывшие Тасинские

Противопожарный пруд

Тасинский

Кирпичный жилой дом

Магазин "Жуковы"

Пруд

Жилой дом

Тасинский

Музей

Избушка бабы Я

Избушка-мельница.

лес Осиновая Гряда

Урочище Осиновая

Кондрово болото

ур. Кондрово

Тасс

Q19 R19 S19 T19 U19 V19 W19 X19 Y19

Q20 R20 S20 T20 U20 V20 W20 X20 Y20

Q21 R21 S21 T21 U21 V21 W21 X21 Y21

R22 S22 T22 U22 V22 W22 X22 Y22

R23 S23 T23 U23 V23 W23 X23 Y23

R24 S24 T24 U24 V24 W24 X24 Y24

568500 569000 569500 570000 570500 571000 571500 572000 572500 573000 573500 574000 574500 575000 575500 576000

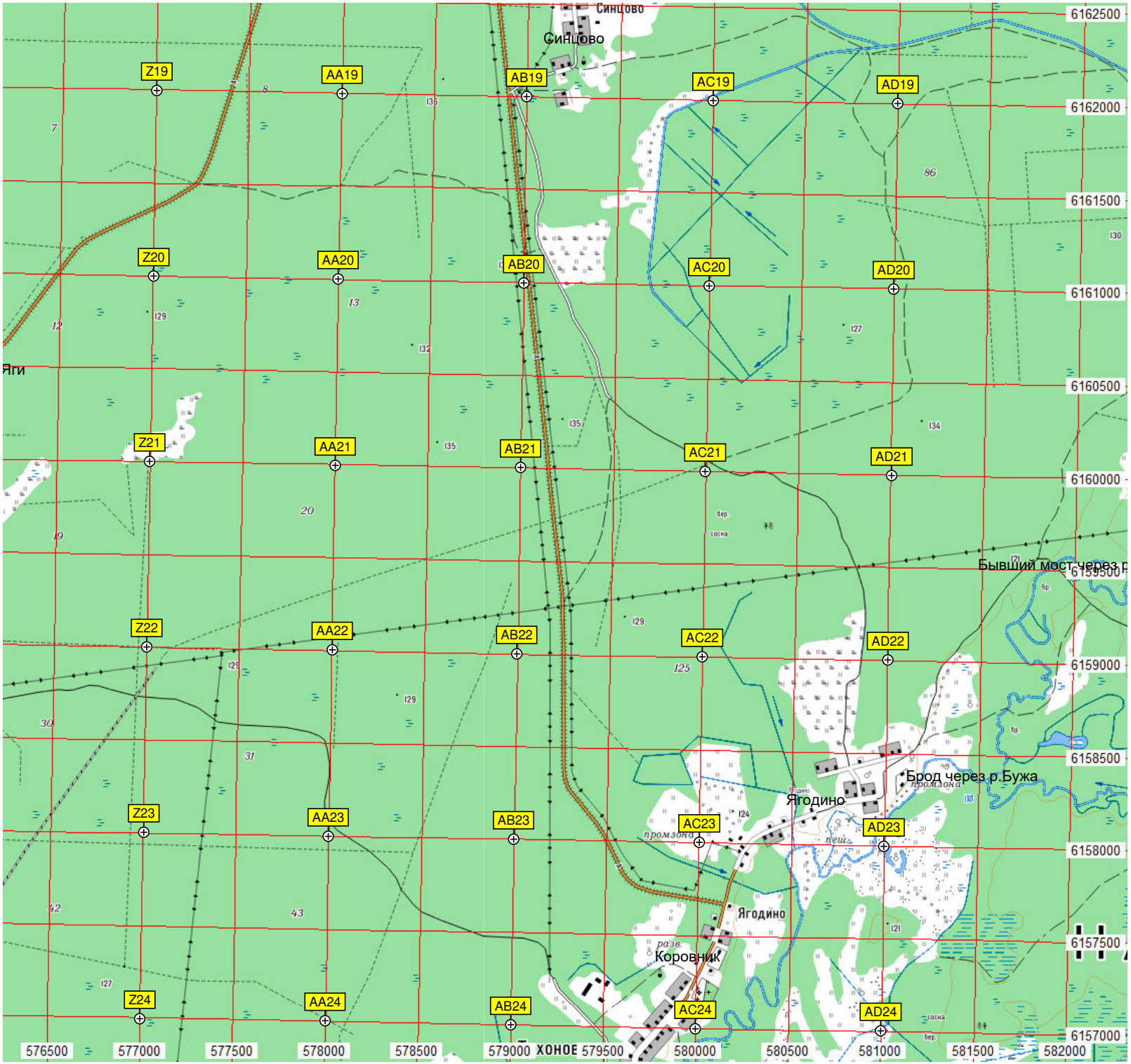
Синцово
Синцово
Яги
Бывший мост через р
Брод через р.Бужа
Ягодино
Ягодино
Коровник
ХОНОЕ
Z19
AA19
AB19
AC19
AD19
Z20
AA20
AB20
AC20
AD20
Z21
AA21
AB21
AC21
AD21
Z22
AA22
AB22
AC22
AD22
Z23
AA23
AB23
AC23
AD23
Z24
AA24
AB24
AC24
AD24
6162500
6162000
6161500
6161000
6160500
6160000
6159500
6159000
6158500
6158000
6157500
6157000
576500
577000
577500
578000
578500
579000
579500
580000
580500
581000
581500
582000