
371000
371500
372000
372500
373000
373500
374000
374500
375000
375500
376000
376500
6147000
6146500
6146000
6145500
6145000
6144500
6144000
6143500
6143000
A1
B1
C1
D1
E1
F1
G1
H1
I1
J1
K1
L1
A2
B2
C2
D2
E2
F2
G2
H2
I2
J2
K2
L2
A3
B3
C3
D3
E3
F3
G3
H3
I3
J3
K3
L3
A4
B4
C4
D4
E4
F4
G4
H4
I4
J4
K4
L4
A5
B5
C5
D5
E5
F5
G5
H5
I5
J5
K5
L5
A6
B6
C6
D6
E6
F6
G6
H6
I6
J6
K6
L6
A7
B7
C7
D7
E7
F7
G7
H7
I7
J7
K7
L7
A8
B8
C8
D8
E8
F8
G8
H8
I8
J8
K8
L8
Строящийся КП "Фаворит" (2-я
Долгино
Бывший карьер
Могила воина РККА
Урочище Капустинка
Брод через реку
Недостроенны
Игнатово
Родник «Малинник»
Руднево
Мост через реку Пахра
Мост Лизин брод
Плотина
Старая усадьба
Бывшая деревенская ГЭС
тория храма Рождества
Федоровское
Огороженная территория
Вышка сотовой связи
СНТ «Лесная Поляна»
Столб
Лес Грачёвка
Святой колодец
Новиково
ост. «Дачи Юрьево»
Грибное место
Инкубатор
Заброшенная ферма
Вырубка
Вырубка


377000
377500
378000
378500
379000
379500
380000
380500
381000
381500
382000
382500
M1
N1
O1
P1
Q1
R1
S1
T1
U1
V1
W 1
X1
M2
N2
O2
P2
Q2
R2
S2
T2
U2
V2
W 2
X2
M3
N3
O3
P3
Q3
R3
S3
T3
U3
V3
W 3
X3
M4
N4
O4
P4
Q4
R4
S4
T4
U4
V4
W 4
X4
M5
N5
O5
P5
Q5
R5
S5
T5
U5
V5
W 5
X5
M6
N6
O6
P6
Q6
R6
S6
T6
U6
V6
W 6
X6
M7
N7
O7
P7
Q7
R7
S7
T7
U7
V7
W 7
X7
M8
N8
O8
P8
Q8
R8
S8
T8
U8
V8
W 8
X8
Небольшой прудик
Стройплощадка жилого
Заброшенное строение
Вырубка
Автостоянка
Строящийся коттеджный поселок
Липовая роща
Лисинцево
Лисинцевское кладбище
Территория СНТ «Полянка»
Стройплоща
ФХ «Виза»
Лукино
Озеро
Заболоченная местность
Разрушенная дамба
Родник
КП «Конверский»
КП «Усадьба Секерино»
Болото
Брод через р. Пахру
ГЛИНЯНАЯ ДОРОГА С УКЛОНОМ
КП «Солнечный город-2»
«Солнечный город-1»
Пруд
Магазин
КП «Солнечный город-3»
Гостинично-оздоровительный
Отвесные склоны на реке Пахре
Остатки усадьбы Дровнино
"Шереме
КП «Прованс»
КП «Робинзон»
"Аленькино-2"
Колодец
Пужки
СНТ «Пахра»
Коттеджный поселок
Западная сточная канава
Территория бы
Хутор Дровнино
СНТ "Лужки"
ДСК «Плесково-Пахра»
СНТ «Тимирязевец»
СНТ «Красная Пахра»
ост. «Лужки»

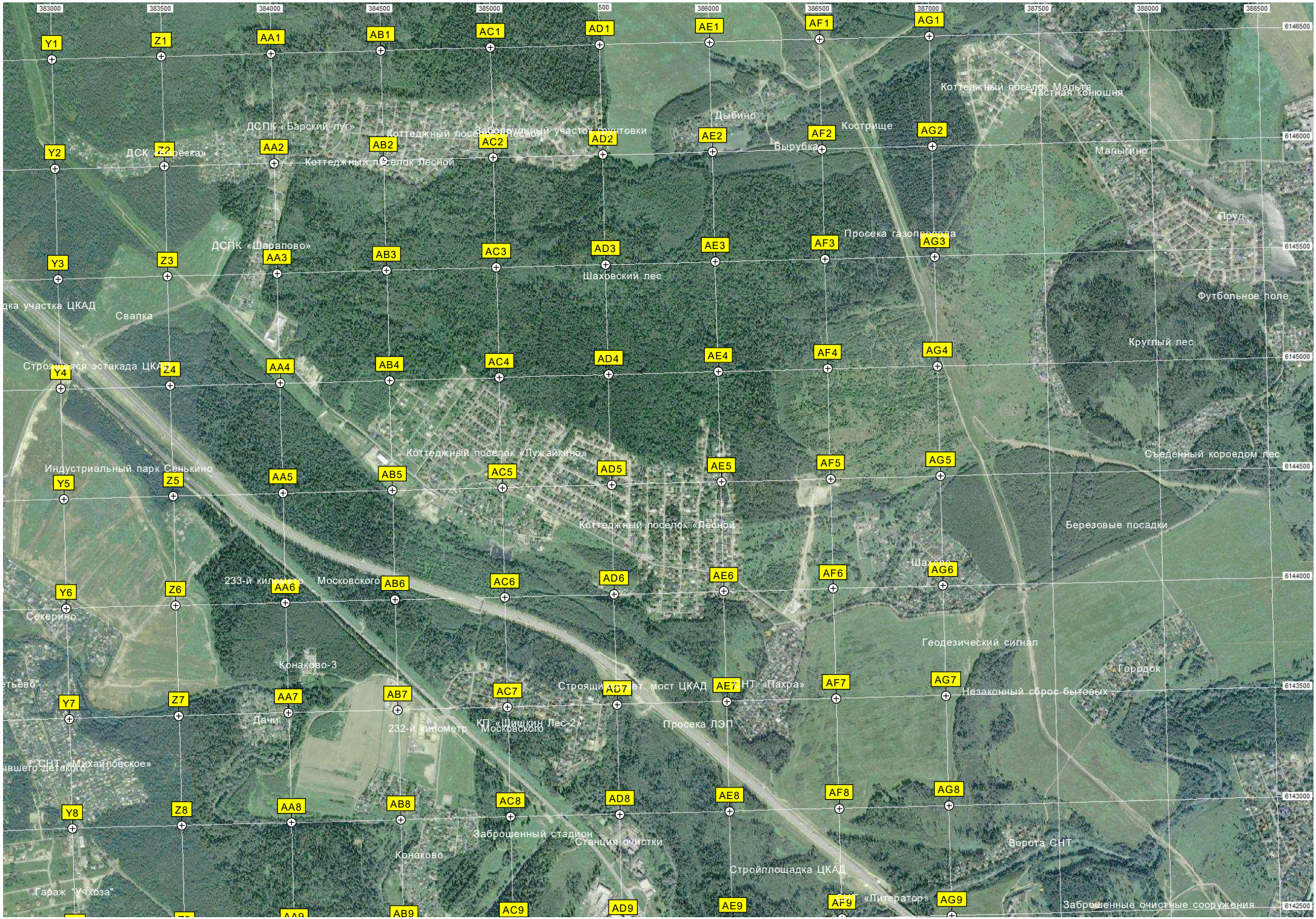
383000
383500
384000
384500
385000
386000
386500
387000
387500
388000
388500
6146500
6146000
6145500
6145000
6144500
6144000
6143500
6143000
6142500
Y1
Z1
AA1
AB1
AC1
AD1
AE1
AF1
AG1
Y2
Z2
AA2
AB2
AC2
AD2
AE2
AF2
AG2
Y3
Z3
AA3
AB3
AC3
AD3
AE3
AF3
AG3
Y4
Z4
AA4
AB4
AC4
AD4
AE4
AF4
AG4
Y5
Z5
AA5
AB5
AC5
AD5
AE5
AF5
AG5
Y6
Z6
AA6
AB6
AC6
AD6
AE6
AF6
AG6
Y7
Z7
AA7
AB7
AC7
AD7
AE7
AF7
AG7
Y8
Z8
AA8
AB8
AC8
AD8
AE8
AF8
AG8
AD9
AE9
AF9
AG9
Коттеджный посёлок Мальта
Частная конюшня
Дыбино
Кострище
Вырубка
Малыгино
ДСПК «Барский луг»
Коттеджный посёлок Лесной
Заброшенный участок грунтовки
ДСК «Берёзка»
Пруд
Просека газопровода
ДСПК «Шарапово»
Шаховский лес
Футбольное поле
Свалка
Круглый лес
Строящаяся эстакада ЦКАД
Коттеджный посёлок «Лужайкино»
Съеденный короедом лес
Индустриальный парк Сенькино
Коттеджный посёлок «Лесной»
Березовые посадки
Шахово
233-й километр Московского
Секерино
Геодезический сигнал
Конаково-3
Городок
Строящийся авт. мост ЦКАД
СНТ «Пахра»
Незаконный сброс бытовых
Дачи
232-й километр Московского
КП «Шишкин Лес-2»
Просека ЛЭП
СНТ «Михайловское»
Заброшенный стадион
Станция очистки
Ворота СНТ
Конаково
Стройплощадка ЦКАД
Гараж "Учхоза"
СНТ «Литератор»
Заброшенные очистные сооружения


Малеевка
Юрьево
Архангельское
Недостроенный мост
Вырубка
Вырубка
Белоусово
Руины жилого дома
ТСЖ «Сохна»
Приблизительное расположени
Хмырово
Урочище Кунино
Горки
Мост
СНТ «Лесное»
СНТ «Радость»
СНТ «Синтез»
Старый пруд
Дуб
Гуляевы Хутора
Гуляевы Хутора (старые)
Вырубка
Урочище Казлюнка
СНТ «Рассвет»
6142500
6142000
6141500
6141000
6140500
6140000
6139500
6139000
A9 B9 C9 D9 E9 F9 G9 H9 I9 J9 K9 L9
A10 B10 C10 D10 E10 F10 G10 H10 I10 J10 K10 L10
A11 B11 C11 D11 E11 F11 G11 H11 I11 J11 K11 L11
A12 B12 C12 D12 E12 F12 G12 H12 I12 J12 K12 L12
A13 B13 C13 D13 E13 F13 G13 H13 I13 J13 K13 L13
A14 B14 C14 D14 E14 F14 G14 H14 I14 J14 K14 L14
A15 B15 C15 D15 E15 F15 G15 H15 I15 J15 K15 L15
A16 B16 C16 D16 E16 F16 G16 H16 I16 J16 K16 L16


Очистные сооружения
Магазин "Продукты"
Частное фермерское хозяйство
Мостки
Нижний Дровнинский пруд
СНТ «Плесково-ТСХА»
Продуктовый магазин
Гараж
Дровнино
Базовая станция сотовой связи
Церковь
Фермерское хозяйство
Государственный природный
Вертолётная площадка
СНТ «Плесково»
СНТ «Акулово»
СНТ «Газовик»
Акулово
Помойка
Заброшенные коровники
ДПК Теремок
Заболоченная местность
Пруд
СНТ «Ярцево»
СНТ «Тринити-Сад»
Сипягинский пруд
Комплектное распределительное
M9 N9 O9 P9 Q9 R9 S9 T9 U9 V9 W9 X9
M10 N10 O10 P10 Q10 R10 S10 T10 U10 V10 W10 X10
M11 N11 O11 P11 Q11 R11 S11 T11 U11 V11 W11 X11
M12 N12 O12 P12 Q12 R12 S12 T12 U12 V12 W12 X12
M13 N13 O13 P13 Q13 R13 S13 T13 U13 V13 W13 X13
M14 N14 O14 P14 Q14 R14 S14 T14 U14 V14 W14 X14
M15 N15 O15 P15 Q15 R15 S15 T15 U15 V15 W15 X15
M16 N16 O16 P16 Q16 R16 S16 T16 U16 V16 W16 X16
N17 O17 P17 Q17 R17 S17 T17 U17 V17 W17 X17

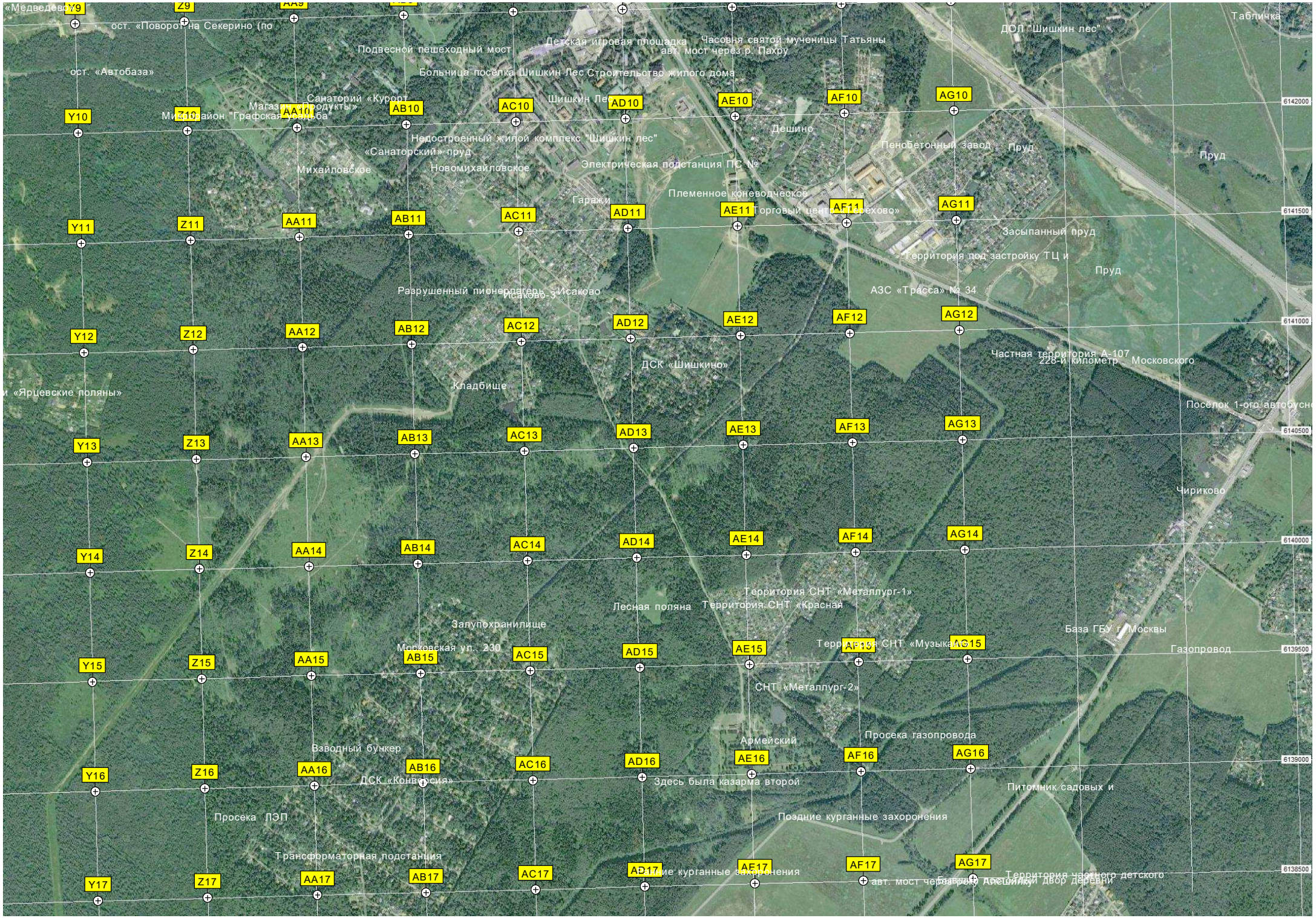
«Медведево»
ост. «Поворот на Секерино (по
ост. «Автобаза»
Подвесной пешеходный мост
Детская игровая площадка
Часовня святой мученицы Татьяны
авт. мост через р. Пахру
Больница поселка Шишкин Лес
Строительство жилого дома
ДОЛ "Шишкин лес"
Табличка
Санаторий «Курорт
Магазин «Продукты»
Микрорайон "Графская усадьба"
Шишкин Лес
Дешино
Пенобетонный завод
Пруд
Недостроенный жилой комплекс "Шишкин лес"
«Санаторский» пруд
Электрическая подстанция ПС №
Михайловское
Новомихайловское
Гаражи
Племенное коневодческое
Торговый центр «Орехово»
Засыпанный пруд
Территория под застройку ТЦ и
Разрушенный пионерлагерь
Исаково-3
Исаково
АЗС «Трасса» № 34
Частная территория А-107
228-й километр Московского
ДСК «Шишкино»
Кладбище
и «Ярцевские поляны»
Посёлок 1-ого автобусн
Чириково
Территория СНТ «Металлург-1»
Лесная поляна
Территория СНТ «Красная
Залупохранилище
База ГБУ г. Москвы
Московская ул. 230
Территория СНТ «Музыкант»
Газопровод
СНТ «Металлург-2»
Армейский
Просека газопровода
Взводный бункер
ДСК «Конвойся»
Здесь была казарма второй
Питомник садовых и
Просека ЛЭП
Поздние курганные захоронения
Трансформаторная подстанция
Территория частного детского
Y9 Z9 AA9 AB9 AC9 AD9 AE9 AF9 AG9
Y10 Z10 AA10 AB10 AC10 AD10 AE10 AF10 AG10
Y11 Z11 AA11 AB11 AC11 AD11 AE11 AF11 AG11
Y12 Z12 AA12 AB12 AC12 AD12 AE12 AF12 AG12
Y13 Z13 AA13 AB13 AC13 AD13 AE13 AF13 AG13
Y14 Z14 AA14 AB14 AC14 AD14 AE14 AF14 AG14
Y15 Z15 AA15 AB15 AC15 AD15 AE15 AF15 AG15
Y16 Z16 AA16 AB16 AC16 AD16 AE16 AF16 AG16
Y17 Z17 AA17 AB17 AC17 AD17 AE17 AF17 AG17
6142000
6141500
6141000
6140500
6140000
6139500
6139000
6138500


захоронение 18 века
СНТ «Рубин»
Участок №75 и 243
СНТ «Южное»
Поповка (бывшая туристическая
Урочище Масловской лес
Зарастающая лесная вырубка
Еловая посадка
Заболоченный участок леса
Урочище Кувякино
Роща многовековых дубов
Вырубка под новогодние елки
Старый дуб
Разрушенный мост
Пруд
Вырубка под новогодние ёлки
СНТ «Морозко»
СНТ «Берендей» (Берендеи)
Пожарный пруд
A17 B17 C17 D17 E17 F17 G17 H17 I17 J17 K17 L17
A18 B18 C18 D18 E18 F18 G18 H18 I18 J18 K18 L18
A19 B19 C19 D19 E19 F19 G19 H19 I19 J19 K19 L19
A20 B20 C20 D20 E20 F20 G20 H20 I20 J20 K20 L20
A21 B21 C21 D21 E21 F21 G21 H21 I21 J21 K21 L21
A22 B22 C22 D22 E22 F22 G22 H22 I22 J22 K22 L22
A23 B23 C23 D23 E23 F23 G23 H23 I23 J23 K23 L23
A24 B24 C24 D24 E24 F24 G24 H24 I24 J24 K24 L24
B25 C25 D25 E25 F25 G25 H25 I25 J25 K25 L25
6138500
6138000
6137500
6137000
6136500
6136000
6135500
6135000


Гудово-Сипягино
Заброшенная силосная яма
Государственный природный
Вырубленный квартал леса
Пудова
СНТ «Рыжово»
ТСЖ «Северянин»
Вырубка под новогодние елки
Огороженная территория
Овраг Бицухина
Дом лесника
Лесная поляна
Вырубка
Лесная поляна
Урочище Богоденово
Бывшая плотина
Просека ЛЭП
Дом
«Ранет»
Лесничество
ДОЛ "Салют" - Бывшее «Салют»
Вырубка
Фермерское хозяйство "Гончаров и сы
Стройплощадка
M17
N17
M18
N18
O18
P18
Q18
R18
S18
T18
U18
V18
W 18
X18
M19
N19
O19
P19
Q19
R19
S19
T19
U19
V19
W 19
X19
M20
N20
O20
P20
Q20
R20
S20
T20
U20
V20
W 20
M21
N21
O21
P21
Q21
R21
S21
T21
U21
V21
W 21
M22
N22
O22
P22
Q22
R22
S22
T22
U22
V22
W 22
M23
N23
O23
P23
Q23
R23
S23
T23
U23
V23
W 23
M24
N24
O24
P24
Q24
R24
S24
T24
U24
V24
W 24
M25
N25
O25
P25
Q25
R25
S25
T25
U25
V25
W 25


Исток ручья Улупинки
Коттеджный посёлок Стольный
Коттеджный посёлок Стольный
Ромахинская дорога
Муравейник
Просека газопровода
с. Голохвастово, 120
Рождественское озеро
Территория СНТ Бабенки-1
Остатки древнего канала
Никольское
Остатки окопа 1941 г.
Электрические ворота
Ивановско-Ивановская дорога
Голохвастово
Строящийся коттеджный посёлок
Святой родник
Метеорологическая площадка
мостки
Территория под навоз
Полевой стан
Территория под навоз
54-й километр Калужского
Остатки древнего русла
Голохвастовский пруд
Никольское озеро
Острова в воде
Молочный комплекс «Рыжово»
Коттеджный посёлок
Пруд
Приусадебный участ
Отделение связи 108834
Храм в честь святителя
Здание старого коровника
КПП охраняет ООО "Вера и Че
Коттеджный посёлок "Дом у реки"
Рыжово
Бабенки
Заброшенный полевой стан
Шлагбаум
дер. Бабенки, 2
Коттеджный посёлок
Склады
Филино
СНТ «Бабенки»
Рыжовский пруд
Бакланово
56-й километр Калужского
СНТ «Победа»
Трансформаторная подстанция №
Пристань «У старого бобра»
Плотина
Оздоровительный комплекс
Роща
Мост через реку Полянишу
Безобразово
Коровник
Мост через реку Мочу
Открытый накопительный
Дамба
Y18
Z18
AA18
AB18
AC18
AD18
AE18
AF18
AG18
Y19
Z19
AA19
AB19
AC19
AD19
AE19
AF19
AG19
Y20
Z20
AA20
AB20
AC20
AD20
AE20
AF20
AG20
Y21
Z21
AA21
AB21
AC21
AD21
AE21
AF21
AG21
Y22
Z22
AA22
AB22
AC22
AD22
AE22
AF22
AG22
Y23
Z23
AA23
AB23
AC23
AD23
AE23
AF23
AG23
Y24
Z24
AA24
AB24
AC24
AD24
AE24
AF24
AG24
Y25
Z25
AA25
AB25
AC25
AD25
AE25
AF25
AG25
6138000
6137500
6137000
6136500
6135500
6135000
6134500

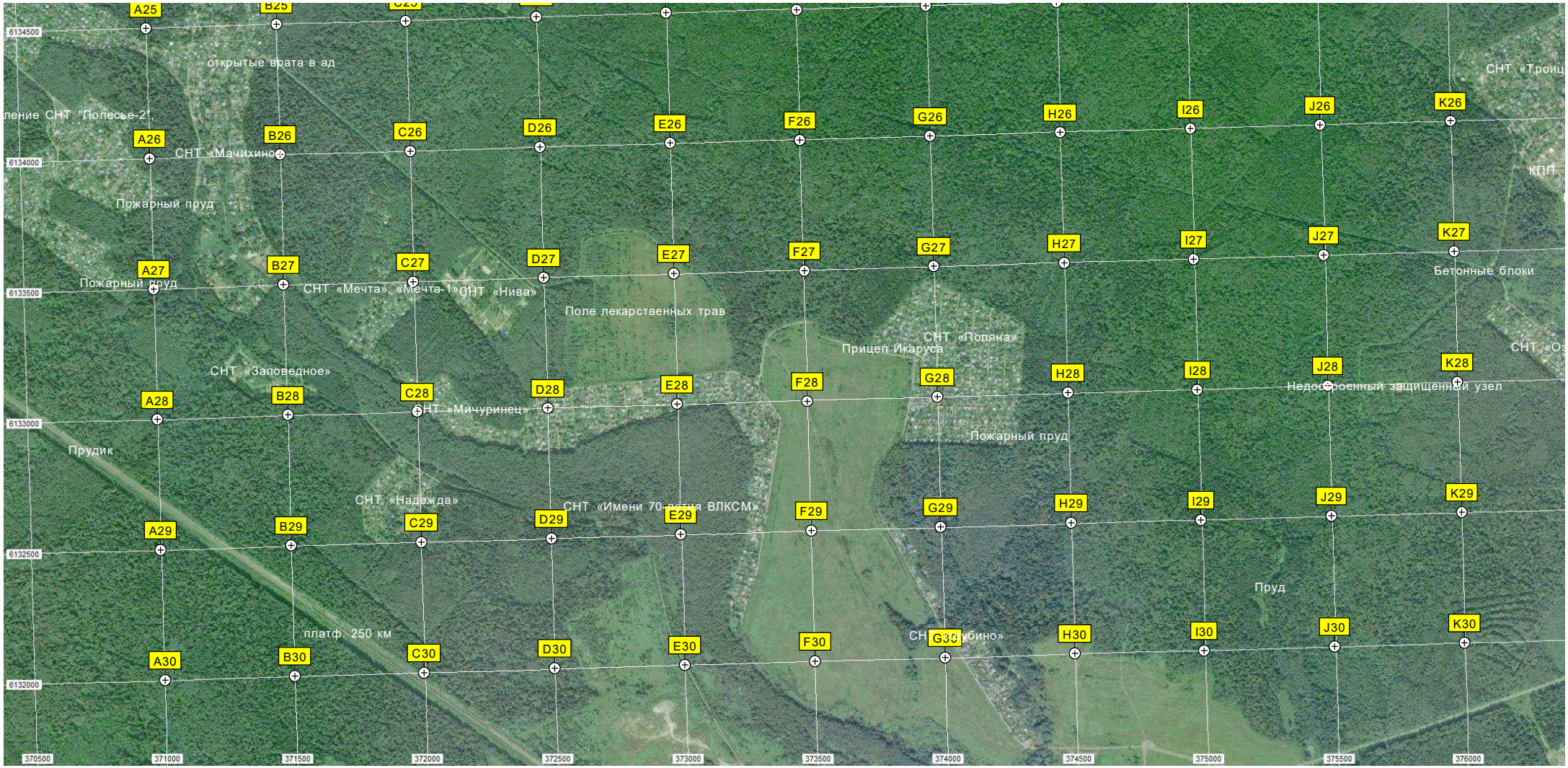
A25
B25
C25
A26
B26
C26
D26
E26
F26
G26
H26
I26
J26
K26
A27
B27
C27
D27
E27
F27
G27
H27
I27
J27
K27
A28
B28
C28
D28
E28
F28
G28
H28
I28
J28
K28
A29
B29
C29
D29
E29
F29
G29
H29
I29
J29
K29
A30
B30
C30
D30
E30
F30
G30
H30
I30
J30
K30
6134500
6134000
6133500
6133000
6132500
6132000
370500
371000
371500
372000
372500
373000
373500
374000
374500
375000
375500
376000
открытые врата в ад
СНТ «Троиц
ление СНТ "Полесье-2"
СНТ «Мачихино»
КПП
Пожарный пруд
Пожарный пруд
СНТ «Мечта», «Мечта-1»
СНТ «Нива»
Бетонные блоки
Поле лекарственных трав
СНТ «Попяна»
Прицеп Икаруса
СНТ «Заповедное»
Недостроенный защищенный узел
СНТ «Мичуринец»
Пожарный пруд
Прудик
СНТ «Надежда»
СНТ «Имени 70-летия ВЛКСМ»
Пруд
платф. 250 км
СНТ «Голубино»

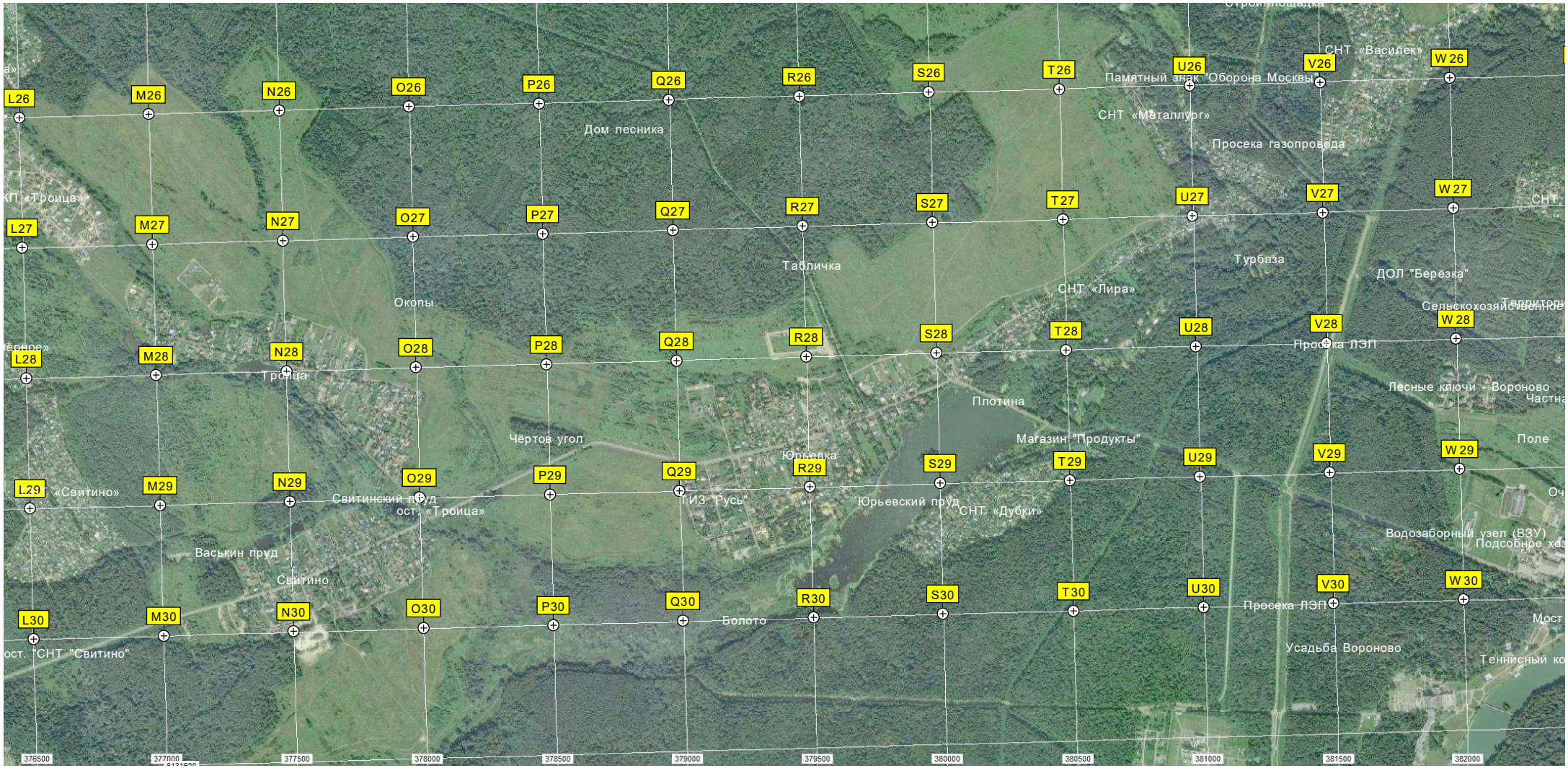
L26
M26
N26
O26
P26
Q26
R26
S26
T26
U26
V26
W 26
L27
M27
N27
O27
P27
Q27
R27
S27
T27
U27
V27
W 27
L28
M28
N28
O28
P28
Q28
R28
S28
T28
U28
V28
W 28
L29
M29
N29
O29
P29
Q29
R29
S29
T29
U29
V29
W 29
L30
M30
N30
O30
P30
Q30
R30
S30
T30
U30
V30
W 30
Памятный знак "Оборона Москвы"
СНТ «Василек»
СНТ «Металлург»
Дом лесника
Просека газопровода
Табличка
Турбаза
ДОЛ "Берёзка"
СНТ «Лира»
Окопы
Просека ЛЭП
Троица
Лесные ключи - Вороново
Плотина
Чёртов угол
Магазин "Продукты"
Поле
Юрьевка
«Свитино»
Свитинский пруд
ост. «Троица»
ГИЗ "Русь"
Юрьевский пруд
СНТ «Дубки»
Водозаборный узел (ВЗУ)
Васькин пруд
Свитино
Болото
Просека ЛЭП
Усадьба Вороново
ост. "СНТ "Свитино"
376500
377000
377500
378000
378500
379000
379500
380000
380500
381000
381500
382000

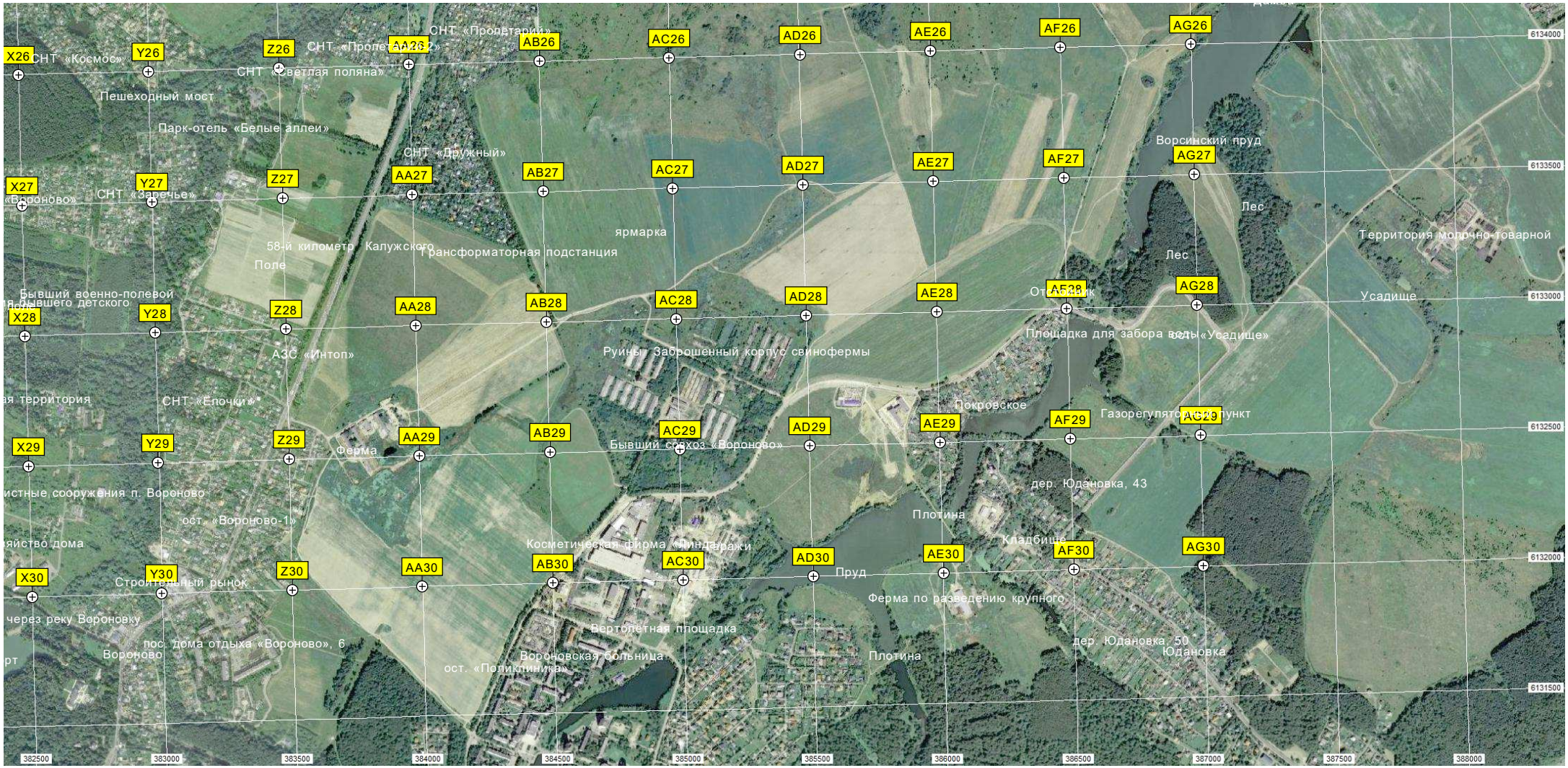
X26
Y26
Z26
AA26
AB26
AC26
AD26
AE26
AF26
AG26
X27
Y27
Z27
AA27
AB27
AC27
AD27
AE27
AF27
AG27
X28
Y28
Z28
AA28
AB28
AC28
AD28
AE28
AF28
AG28
X29
Y29
Z29
AA29
AB29
AC29
AD29
AE29
AF29
AG29
X30
Y30
Z30
AA30
AB30
AC30
AD30
AE30
AF30
AG30
6134000
6133500
6133000
6132500
6132000
6131500
382500
383000
383500
384000
384500
385000
385500
386000
386500
387000
387500
388000
СНТ «Космос»
СНТ «Пролетарий»
СНТ «Пролетарий-2»
СНТ «Светлая поляна»
Пешеходный мост
Парк-отель «Белые аллеи»
СНТ «Дружный»
Ворсинский пруд
СНТ «Заречье»
Лес
ярмарка
58-й километр Калужского
Трансформаторная подстанция
Поле
Территория морочно-товарной
Бывший военно-полевой
Усадище
АЗС «Интоп»
Площадка для забора воды«Усадище»
Руины. Заброшенный корпус свинофермы
СНТ «Ёлочки»
Покровское
Газорегуляторный пункт
Ферма
Бывший совхоз «Вороново»
дер. Юдановка, 43
ост. «Вороново-1»
Плотина
Кладбище
Косметическая фирма «Миндаражи»
Пруд
Строительный рынок
Ферма по разведению крупного
через реку Вороновку
Вертолетная площадка
пос. дома отдыха «Вороново», 6
Вороново
Вороновская больница
дер. Юдановка, 50
Юдановка
ост. «Поликлиника»
Плотина