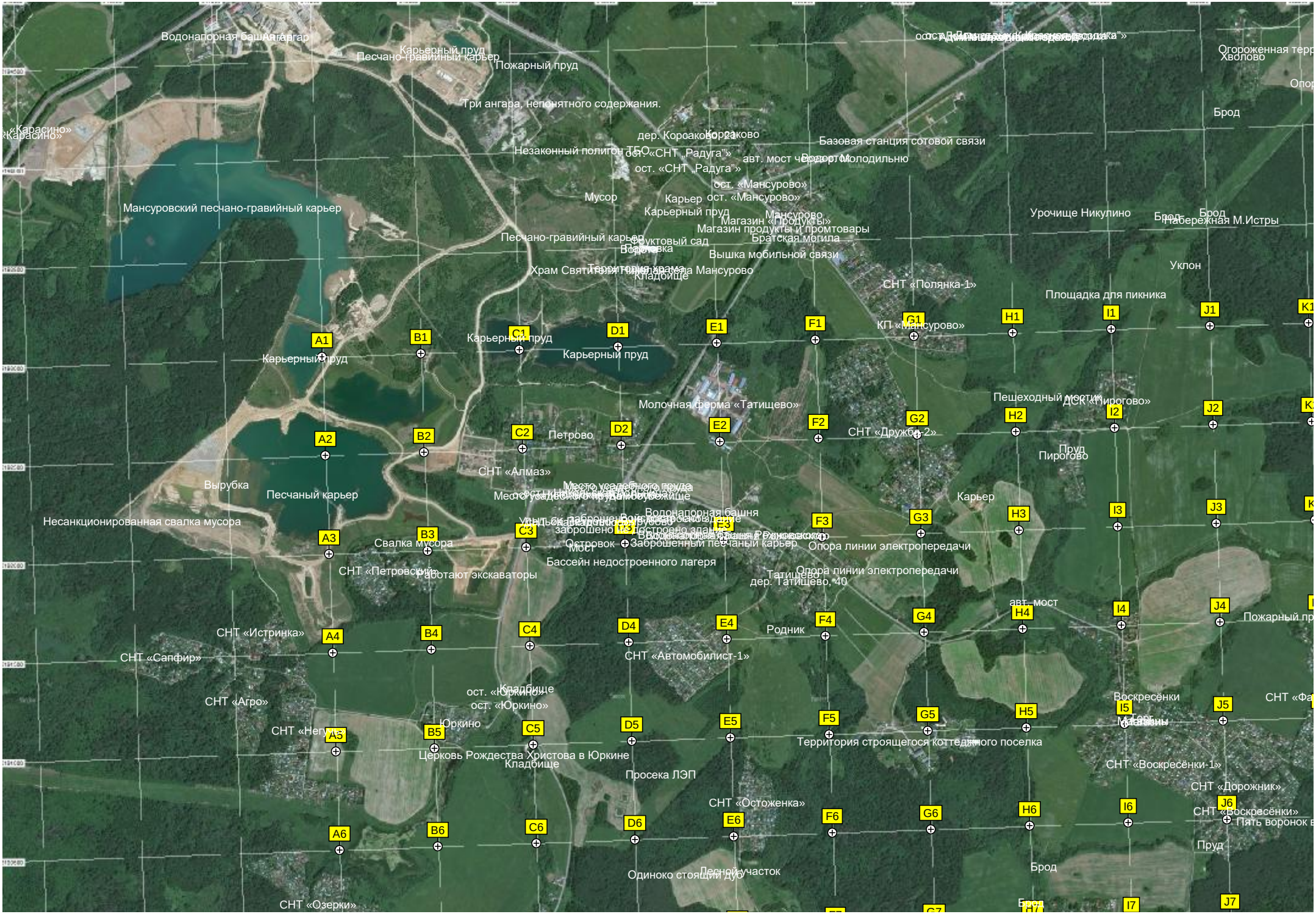

Водонапорная башня
Ангар
Карьерный пруд
Песчано-гравийный карьер
Пожарный пруд
Три ангара, непонятного содержания.
«Карасино»
Незаконный полигон ТБО
ост. «СНТ „Радуга"»
ост. «СНТ „Радуга"»
Базовая станция сотовой связи
Мансуровский песчано-гравийный карьер
Мусор
Карьер
Карьерный пруд
ост. «Мансурово»
ост. «Мансурово»
Магазин «Продукты»
Магазин продукты и промтовары
Братская могила
Песчано-гравийный карьер
Фруктовый сад
Вышка мобильной связи
Храм Святителя Николая села Мансурово
Кладбище
Урочище Никулино
Набережная М.Истры
Уклон
СНТ «Полянка-1»
Площадка для пикника
КП «Мансурово»
Карьерный пруд
Карьерный пруд
Карьерный пруд
Молочная ферма «Татищево»
Пешеходный мостик
ДСК «Пирогово»
СНТ «Дружба-2»
Петрово
Пруд
Пирогово
СНТ «Алмаз»
Вырубка
Песчаный карьер
Карьер
Несанкционированная свалка мусора
Водонапорная башня
Свалка мусора
Островок
Заброшенный песчаный карьер
Опора линии электропередачи
Бассейн недостроенного лагеря
СНТ «Петровский»
Работают экскаваторы
Опора линии электропередачи
Татищево
дер. Татищево, 40
авт. мост
Пожарный пр
СНТ «Истринка»
Родник
СНТ «Сапфир»
СНТ «Автомобилист-1»
Кладбище
ост. «Юркино»
ост. «Юркино»
СНТ «Агро»
Воскресёнки
Юркино
Территория строящегося коттеджного поселка
Церковь Рождества Христова в Юркине
Кладбище
Просека ЛЭП
СНТ «Воскресёнки-1»
СНТ «Дорожник»
СНТ «Остоженка»
СНТ «Воскресёнки»
Пять воронок
Пруд
Одиноко стоящий дуб
Лесной участок
Брод
СНТ «Озерки»
A1
B1
C1
D1
E1
F1
G1
H1
I1
J1
A2
B2
C2
D2
E2
F2
G2
H2
I2
J2
A3
B3
C3
D3
E3
F3
G3
H3
I3
J3
A4
B4
C4
D4
E4
F4
G4
H4
I4
J4
A5
B5
C5
D5
E5
F5
G5
H5
I5
J5
A6
B6
C6
D6
E6
F6
G6
H6
I6
J6
I7
J7

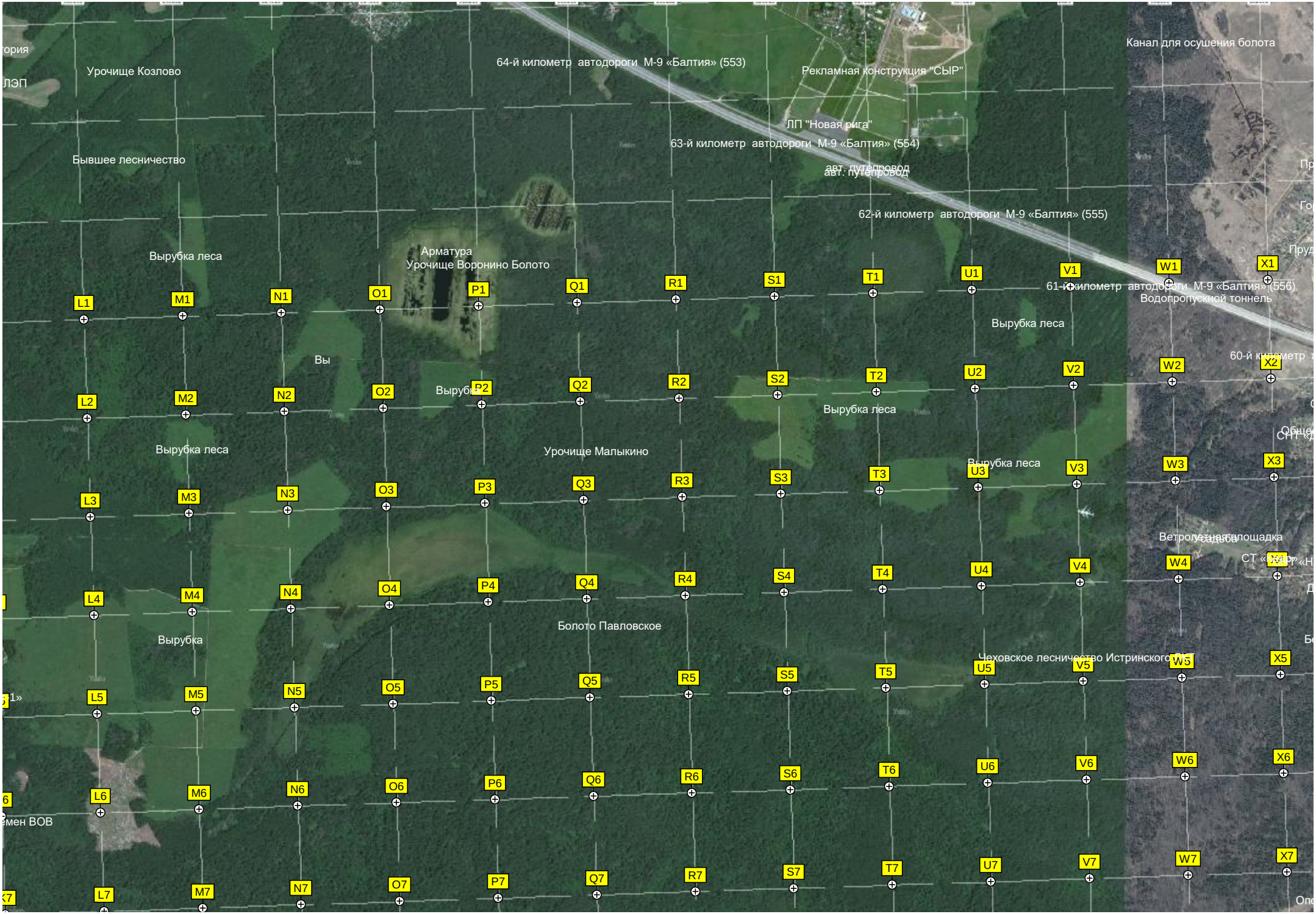
Канал для осушения болота
Урочище Козлово
64-й километр автодороги М-9 «Балтия» (553)
Рекламная конструкция "СЫР"
ЛП "Новая рига"
63-й километр автодороги М-9 «Балтия» (554)
Бывшее лесничество
авт. путепровод
62-й километр автодороги М-9 «Балтия» (555)
Вырубка леса
Арматура
Урочище Воронино Болото
61-й километр автодороги М-9 «Балтия» (556)
Водопропускной тоннель
Вырубка леса
60-й километр
Вырубка леса
Вырубка леса
Урочище Малыкино
Вырубка леса
Ветролетная площадка
Болото Павловское
Вырубка
Чеховское лесничество Истринского
L1 M1 N1 O1 P1 Q1 R1 S1 T1 U1 V1 W1 X1
L2 M2 N2 O2 P2 Q2 R2 S2 T2 U2 V2 W2 X2
L3 M3 N3 O3 P3 Q3 R3 S3 T3 U3 V3 W3 X3
L4 M4 N4 O4 P4 Q4 R4 S4 T4 U4 V4 W4 X4
L5 M5 N5 O5 P5 Q5 R5 S5 T5 U5 V5 W5 X5
L6 M6 N6 O6 P6 Q6 R6 S6 T6 U6 V6 W6 X6
L7 M7 N7 O7 P7 Q7 R7 S7 T7 U7 V7 W7 X7

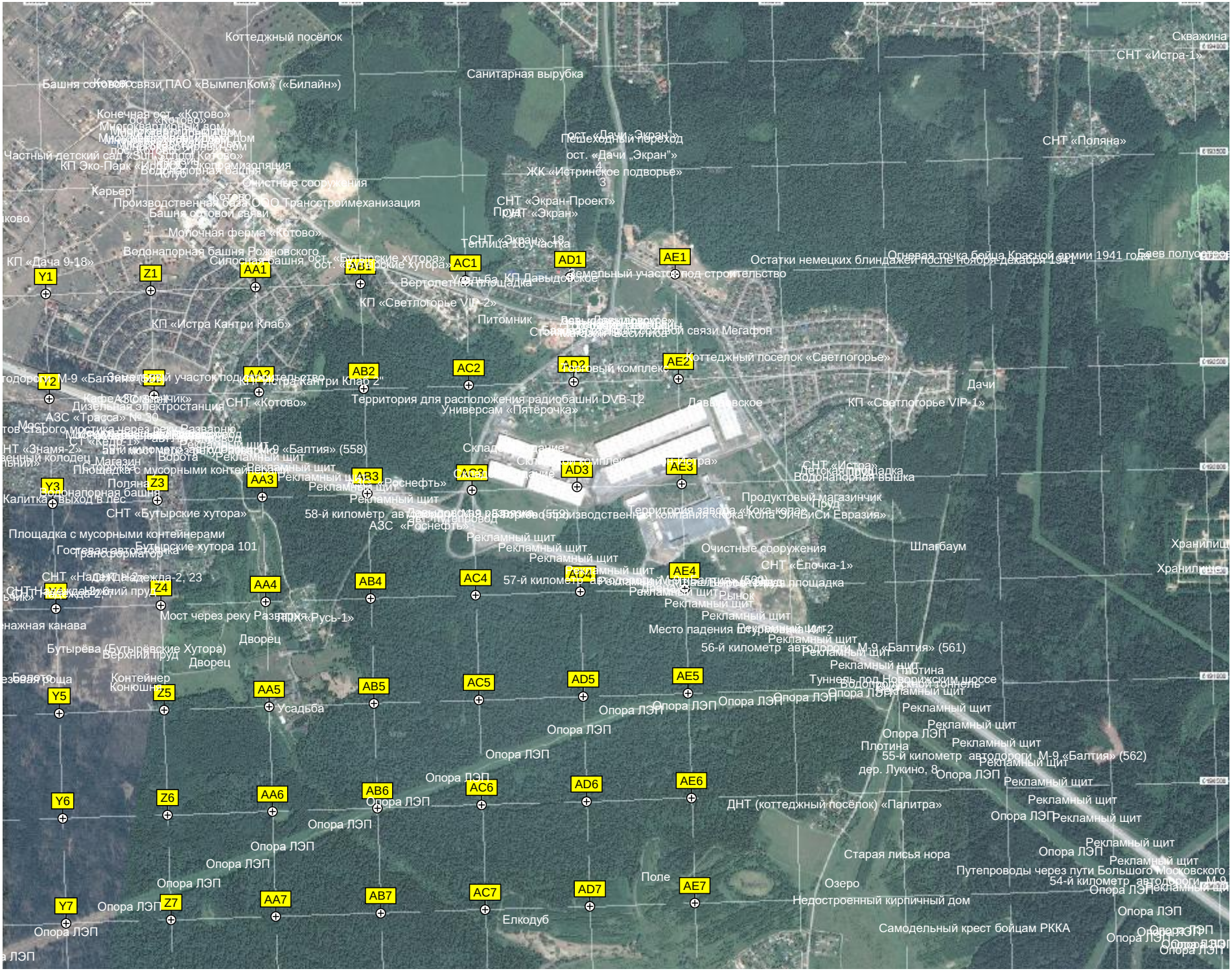

Коттеджный посёлок
Санитарная вырубка
Скважина
СНТ «Истра-1»
Башня сотовой связи ПАО «ВымпелКом» («Билайн»)
Конечная ост. «Котово»
Пешеходный переход
ост. «Дачи „Экран"»
ЖК «Истринское подворье»
СНТ «Поляна»
Частный детский сад «Sun School Котово»
КП Эко-Парк «Ирина»
Очистные сооружения
Карьер
Производственная база ООО Трансстроймеханизация
Башня сотовой связи
СНТ «Экран-Проект»
СНТ «Экран»
Молочная ферма «Котово»
Теплица 18 участка
Водонапорная башня Рожновского
КП «Дача 9-18»
Силосная башня
Остатки немецких блиндажей после ноября-декабря 1941
Огневая точка бойца Красной армии 1941 года
Баев полуостров
Y1
Z1
AA1
AB1
AC1
AD1
AE1
Земельный участок под строительство
Вертолетная площадка
КП «Светлогорье VIP-2»
Питомник
КП «Истра Кантри Клаб»
Коттеджный поселок «Светлогорье»
Y2
Z2
AA2
AB2
AC2
AD2
AE2
Дачи
Территория для расположения радиобашни DVB-T2
Универсам «Пятёрочка»
Давыдовское
КП «Светлогорье VIP-1»
Дизельная электростанция
АЗС «Трасса» № 30
СНТ «Котово»
СНТ «Истра»
Детская площадка
Водонапорная вышка
Y3
Z3
AA3
AB3
AC3
AD3
AE3
Продуктовый магазинчик
Калитка и выход в лес
СНТ «Бутырские хутора»
58-й километр автодороги М-9 «Балтия» (558)
АЗС «Роснефть»
Площадка с мусорными контейнерами
Бутырские хутора 101
Очистные сооружения
Шлагбаум
СНТ «Ёлочка-1»
Хранилище
Y4
Z4
AA4
AB4
AC4
AD4
AE4
Мост через реку Разварня
Дворец
Бутырёва (Бутырёвские Хутора)
Верхний пруд
Контейнер
Конюшня
Y5
Z5
AA5
AB5
AC5
AD5
AE5
Усадьба
Опора ЛЭП
Плотина
Туннель под Новорижским шоссе
Рынок
Место падения штурмовика
56-й километр автодороги М-9 «Балтия» (561)
55-й километр автодороги М-9 «Балтия» (562)
дер. Лукино, 8
Y6
Z6
AA6
AB6
AC6
AD6
AE6
ДНТ (коттеджный посёлок) «Палитра»
Старая лисья нора
Путепроводы через пути Большого Московского
54-й километр автодороги М-9
Y7
Z7
AA7
AB7
AC7
AD7
AE7
Поле
Озеро
Недостроенный кирпичный дом
Елкодуб
Самодельный крест бойцам РККА

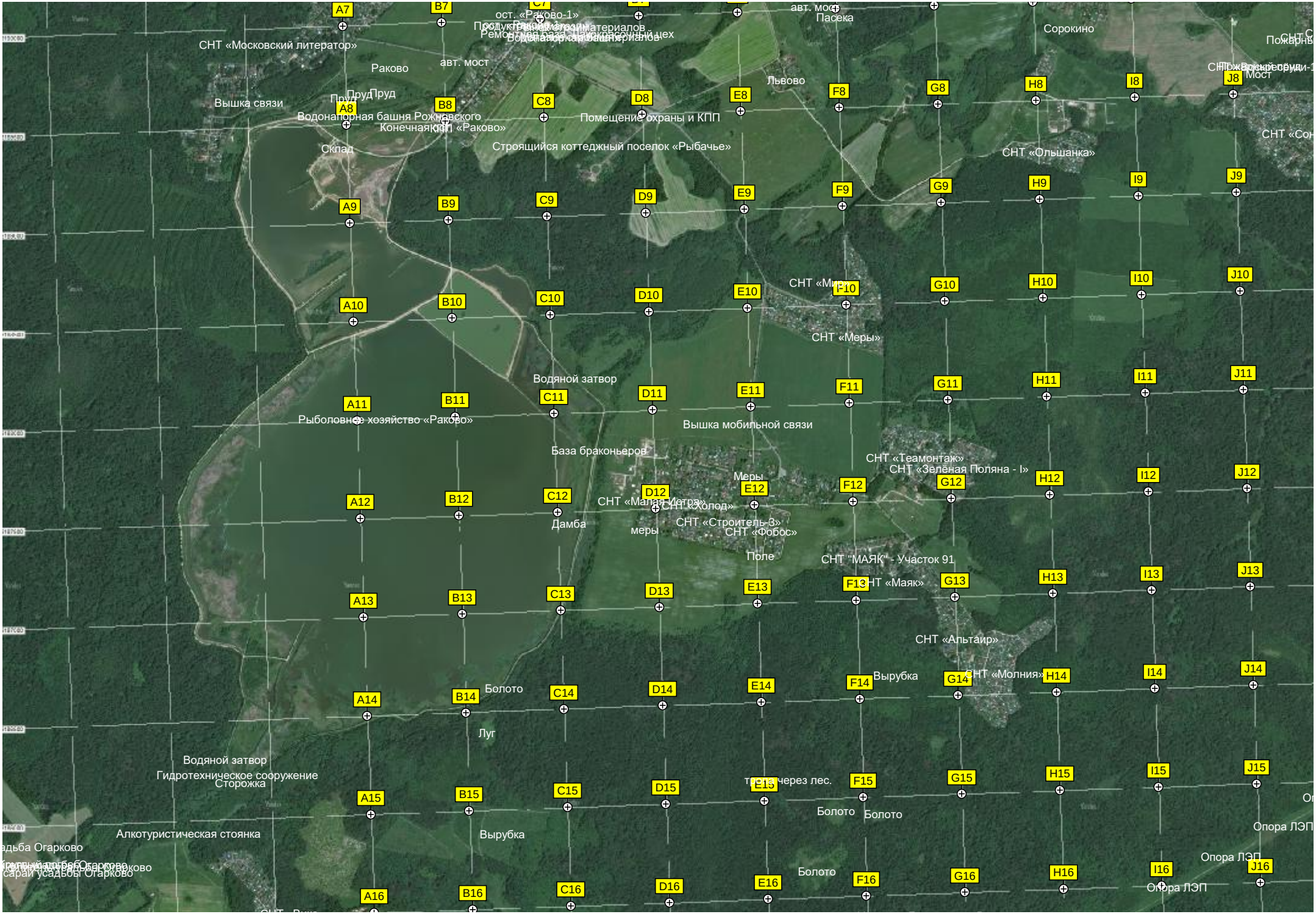
A7
B7
ост. «Раково-1»
авт. мост
Пасека
Сорокино
СНТ «Московский литератор»
Раково
авт. мост
Вышка связи
Пруд
Пруд
Пруд
Водонапорная башня Рожновского
Конечная
КПП «Раково»
Склад
Строящийся коттеджный поселок «Рыбачье»
Помещение охраны и КПП
Львово
СНТ «Ольшанка»
A8
B8
C8
D8
E8
F8
G8
H8
I8
J8
A9
B9
C9
D9
E9
F9
G9
H9
I9
J9
СНТ «Мир»
A10
B10
C10
D10
E10
F10
G10
H10
I10
J10
СНТ «Меры»
Водяной затвор
A11
B11
C11
D11
E11
F11
G11
H11
I11
J11
Рыболовное хозяйство «Раково»
Вышка мобильной связи
База браконьеров
СНТ «Теамонтаж»
СНТ «Зелёная Поляна - I»
Меры
A12
B12
C12
D12
E12
F12
G12
H12
I12
J12
СНТ «Малая Петра»
СНТ «Холод»
Дамба
меры
СНТ «Строитель-3»
СНТ «Фобос»
Поле
СНТ "МАЯК" - Участок 91
A13
B13
C13
D13
E13
F13
G13
H13
I13
J13
СНТ «Маяк»
СНТ «Альтаир»
Вырубка
СНТ «Молния»
A14
B14
C14
D14
E14
F14
G14
H14
I14
J14
Болото
Луг
Водяной затвор
Гидротехническое сооружение
Сторожка
A15
B15
C15
D15
E15
F15
G15
H15
I15
J15
Болото
Болото
Алкотуристическая стоянка
Вырубка
Опора ЛЭП
Опора ЛЭП
Болото
A16
B16
C16
D16
E16
F16
G16
H16
I16
J16
Опора ЛЭП

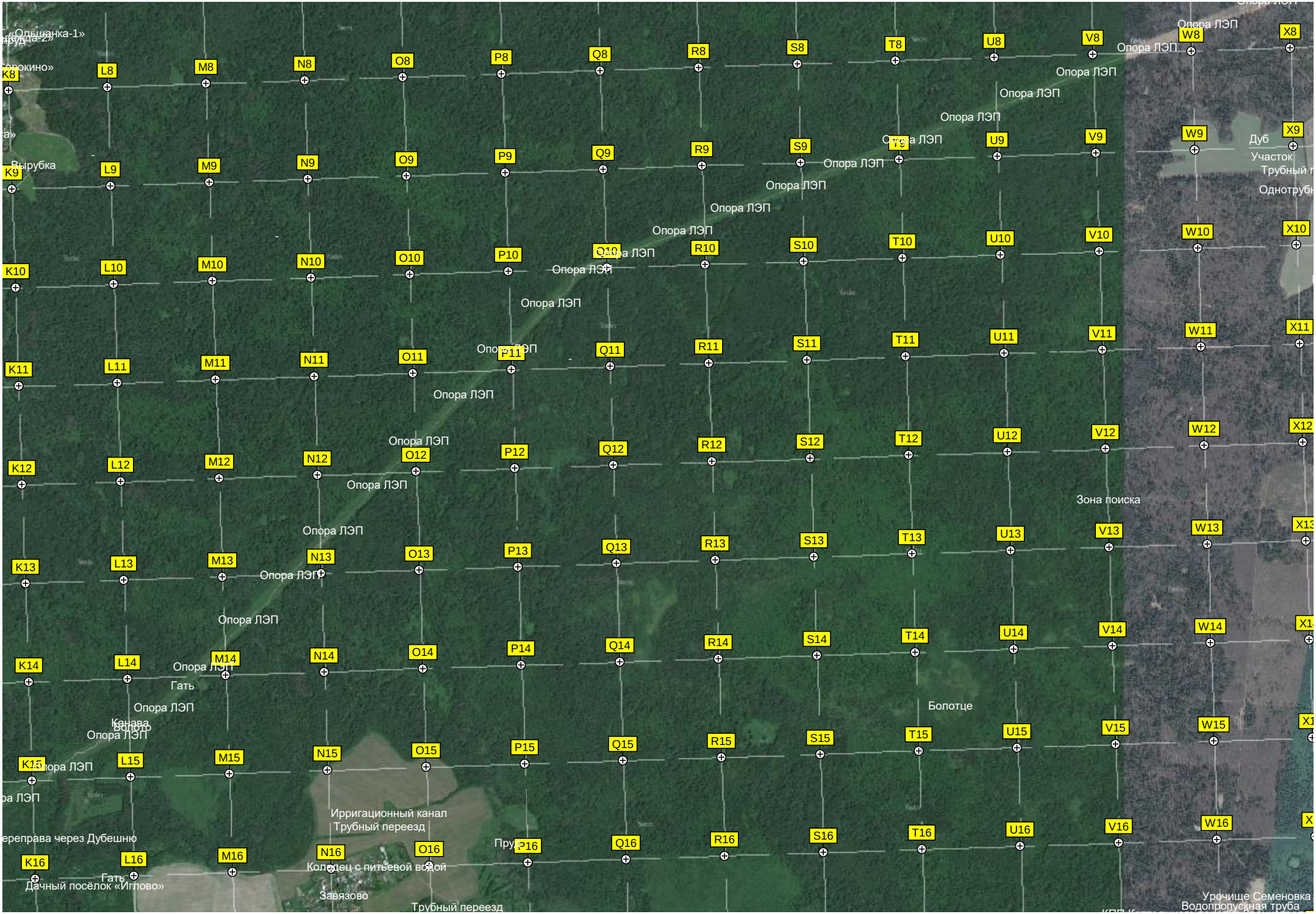
«Ольшанка-1»
«Ольшанка-2»
Сорокино»
Вырубка
Опора ЛЭП
Зона поиска
Дуб
Участок
Трубный
Однотруб
Гать
Канава
Болото
Болотце
Переправа через Дубешню
Ирригационный канал
Трубный переезд
Колодец с питьевой водой
Дачный посёлок «Иглово»
Завязово
Трубный переезд
Урочище Семеновка
Водопропускная труба
K8 L8 M8 N8 O8 P8 Q8 R8 S8 T8 U8 V8 W8 X8
K9 L9 M9 N9 O9 P9 Q9 R9 S9 T9 U9 V9 W9 X9
K10 L10 M10 N10 O10 P10 Q10 R10 S10 T10 U10 V10 W10 X10
K11 L11 M11 N11 O11 P11 Q11 R11 S11 T11 U11 V11 W11 X11
K12 L12 M12 N12 O12 P12 Q12 R12 S12 T12 U12 V12 W12 X12
K13 L13 M13 N13 O13 P13 Q13 R13 S13 T13 U13 V13 W13 X13
K14 L14 M14 N14 O14 P14 Q14 R14 S14 T14 U14 V14 W14 X14
K15 L15 M15 N15 O15 P15 Q15 R15 S15 T15 U15 V15 W15 X15
K16 L16 M16 N16 O16 P16 Q16 R16 S16 T16 U16 V16 W16 X16

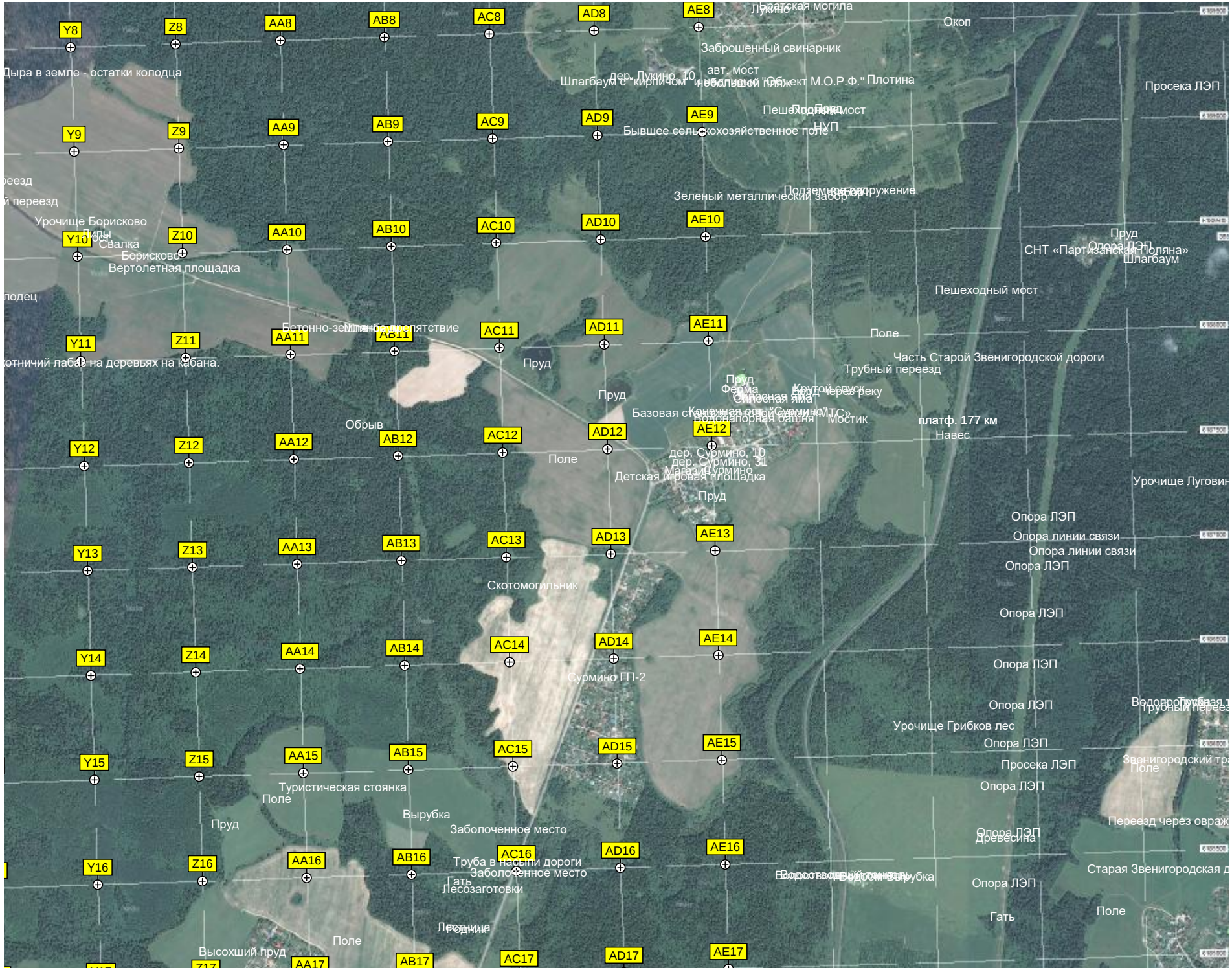

Y8
Z8
AA8
AB8
AC8
AD8
AE8
Братская могила
Лукино
Окоп
Заброшенный свинарник
Дыра в земле - остатки колодца
дер. Лукино, 10
авт. мост
Шлагбаум с "кирпичом" и небольшой пляж
Плотина
Просека ЛЭП
Пешеходный мост
НУП
Y9
Z9
AA9
AB9
AC9
AD9
AE9
Бывшее сельскохозяйственное поле
Зеленый металлический забор
Подземное сооружение
Урочище Борисково
Лиды
Свалка
Борисково
Вертолетная площадка
Y10
Z10
AA10
AB10
AC10
AD10
AE10
Пруд
Опора ЛЭП
СНТ «Партизанская Поляна»
Шлагбаум
Пешеходный мост
Бетонно-земляное препятствие
Шлагбаум
Y11
Z11
AA11
AB11
AC11
AD11
AE11
Поле
Часть Старой Звенигородской дороги
Трубный переезд
Пруд
Пруд
Ферма
Силосная яма
Крутой спуск
Пруд через реку
Базовая станция
Водонапорная башня
Мостик
платф. 177 км
Навес
Обрыв
Y12
Z12
AA12
AB12
AC12
AD12
AE12
Поле
дер. Сурмино, 10
дер. Сурмино, 31
Магазин Сурмино
Детская игровая площадка
Пруд
Урочище Луговин
Опора ЛЭП
Опора линии связи
Опора линии связи
Опора ЛЭП
Y13
Z13
AA13
AB13
AC13
AD13
AE13
Скотомогильник
Опора ЛЭП
Y14
Z14
AA14
AB14
AC14
AD14
AE14
Сурмино ГП-2
Опора ЛЭП
Опора ЛЭП
Урочище Грибков лес
Опора ЛЭП
Y15
Z15
AA15
AB15
AC15
AD15
AE15
Просека ЛЭП
Звенигородский тр
Поле
Туристическая стоянка
Поле
Опора ЛЭП
Вырубка
Пруд
Заболоченное место
Переезд через овраж
Опора ЛЭП
Древесина
Y16
Z16
AA16
AB16
AC16
AD16
AE16
Труба в насыпи дороги
Заболоченное место
Гать
Лесозаготовки
Старая Звенигородская д
Опора ЛЭП
Гать
Поле
Лестница
Родник
Поле
Высохший пруд
AA17
AB17
AC17
AD17
AE17

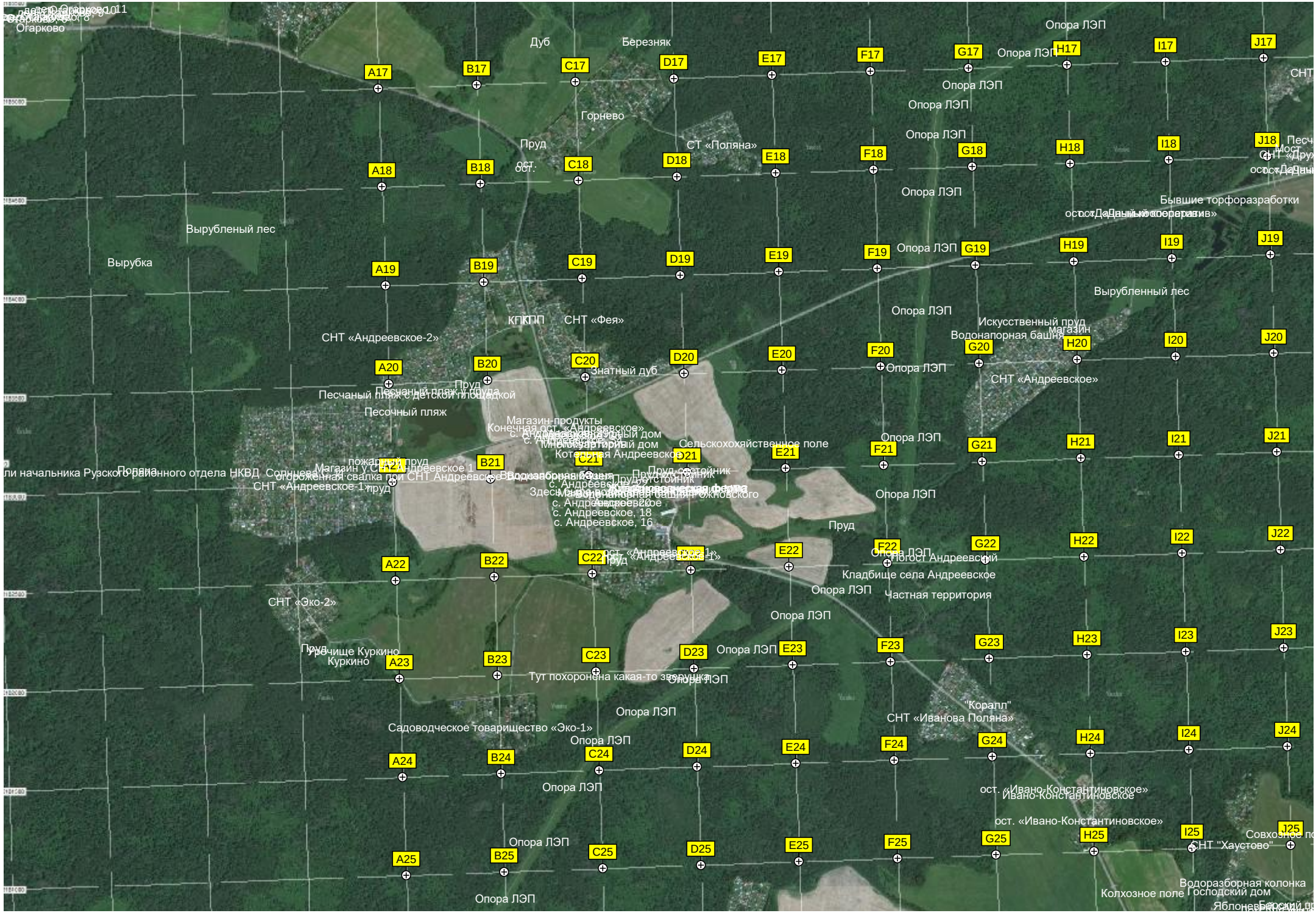

Огарково
Дуб
Березняк
Опора ЛЭП
A17
B17
C17
D17
E17
F17
G17
H17
I17
J17
Горнево
Пруд
СТ «Поляна»
A18
B18
C18
D18
E18
F18
G18
H18
I18
J18
Бывшие торфоразработки
Вырубленый лес
Вырубка
A19
B19
C19
D19
E19
F19
G19
H19
I19
J19
Вырубленный лес
КПП
СНТ «Фея»
СНТ «Андреевское-2»
Искусственный пруд
Магазин
Водонапорная башня
A20
B20
C20
D20
E20
F20
G20
H20
I20
J20
Знатный дуб
Песчаный пляж
Песчаный пляж с детской площадкой
Песочный пляж
СНТ «Андреевское»
Магазин-продукты
Сельскохозяйственное поле
A21
B21
C21
D21
E21
F21
G21
H21
I21
J21
Поляна
Магазин у СНТ «Андреевское 1»
СНТ «Андреевское-1»
Пруд-отстойник
с. Андреевское, 18
с. Андреевское, 16
Пруд
A22
B22
C22
D22
E22
F22
G22
H22
I22
J22
Погост Андреевский
Кладбище села Андреевское
Частная территория
СНТ «Эко-2»
Урочище Куркино
Куркино
A23
B23
C23
D23
E23
F23
G23
H23
I23
J23
Тут похоронена какая-то зверушка
"Коралл"
СНТ «Иванова Поляна»
Садоводческое товарищество «Эко-1»
A24
B24
C24
D24
E24
F24
G24
H24
I24
J24
ост. «Ивано-Константиновское»
Ивано-Константиновское
A25
B25
C25
D25
E25
F25
G25
H25
I25
J25
СНТ "Хаустово"
Водоразборная колонка
Господский дом
Колхозное поле

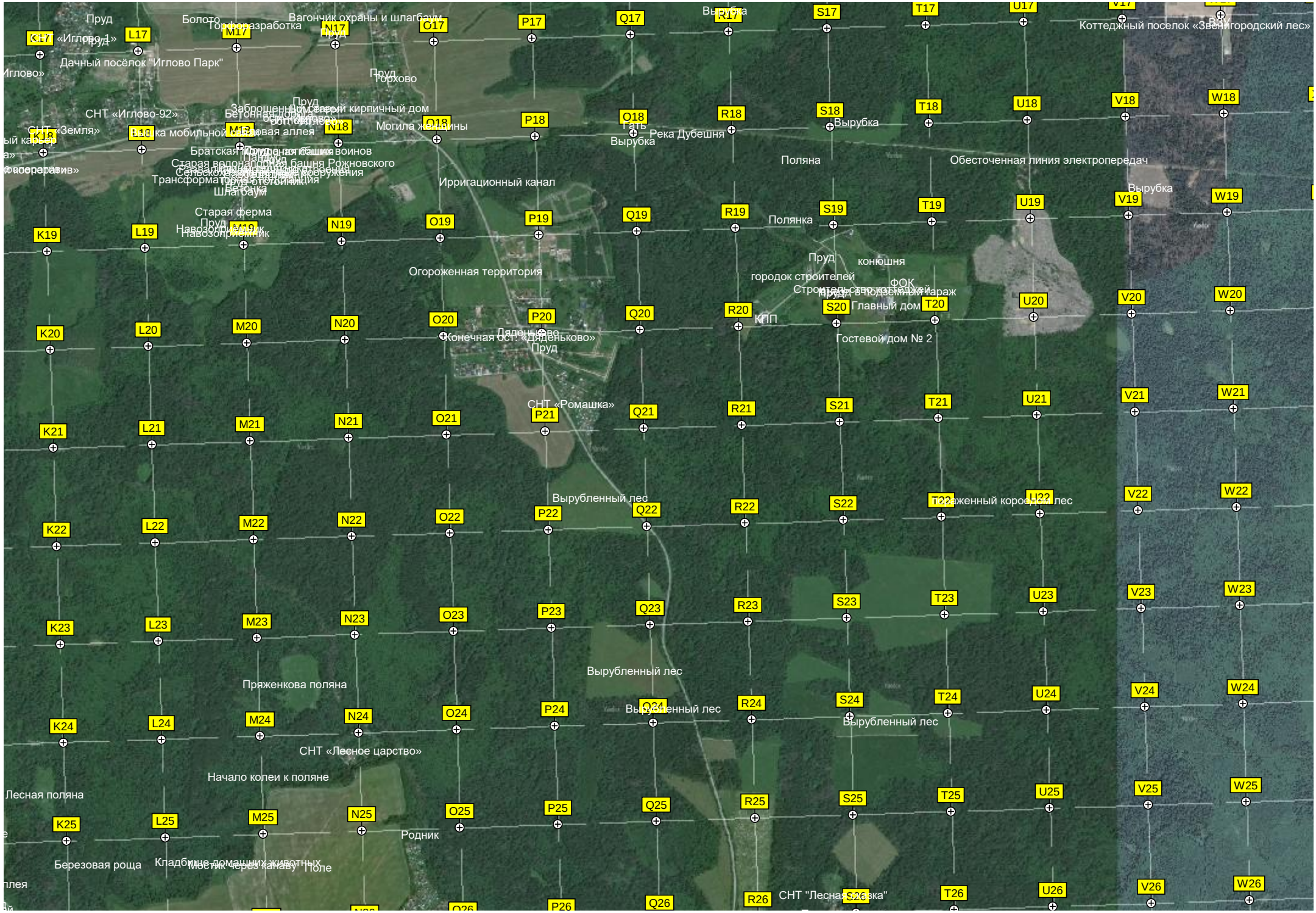

Пруд
Болото
Торфоразработка
Вагончик охраны и шлагбаум
Вырубка
Коттеджный поселок «Звенигородский лес»
«Иглово-1»
Дачный посёлок "Иглово Парк"
Иглово»
Торхово
СНТ «Иглово-92»
Заброшенный старый кирпичный дом
Бетонная дорога
Могила женщины
Гать
Река Дубешня
Вырубка
Поляна
Обесточенная линия электропередач
Братская могила погибших воинов
Старая ведонапорная башня Рожновского
Трансформаторная отстойник
Шлагбаум
Ирригационный канал
Старая ферма
Навозоприемник
Полянка
Огороженная территория
Пруд
конюшня
городок строителей
ФОК
Строительство коттеджей
Пруд в подземный гараж
Главный дом
КПП
Гостевой дом № 2
Конечная ост. «Дяденьково»
Пруд
СНТ «Ромашка»
Вырубленный лес
Пряженкова поляна
Вырубленный лес
Вырубленный лес
Вырубленный лес
СНТ «Лесное царство»
Начало колеи к поляне
Лесная поляна
Родник
Березовая роща
Кладбище домашних животных
Мостик через канаву
Поле
СНТ "Лесная сказка"

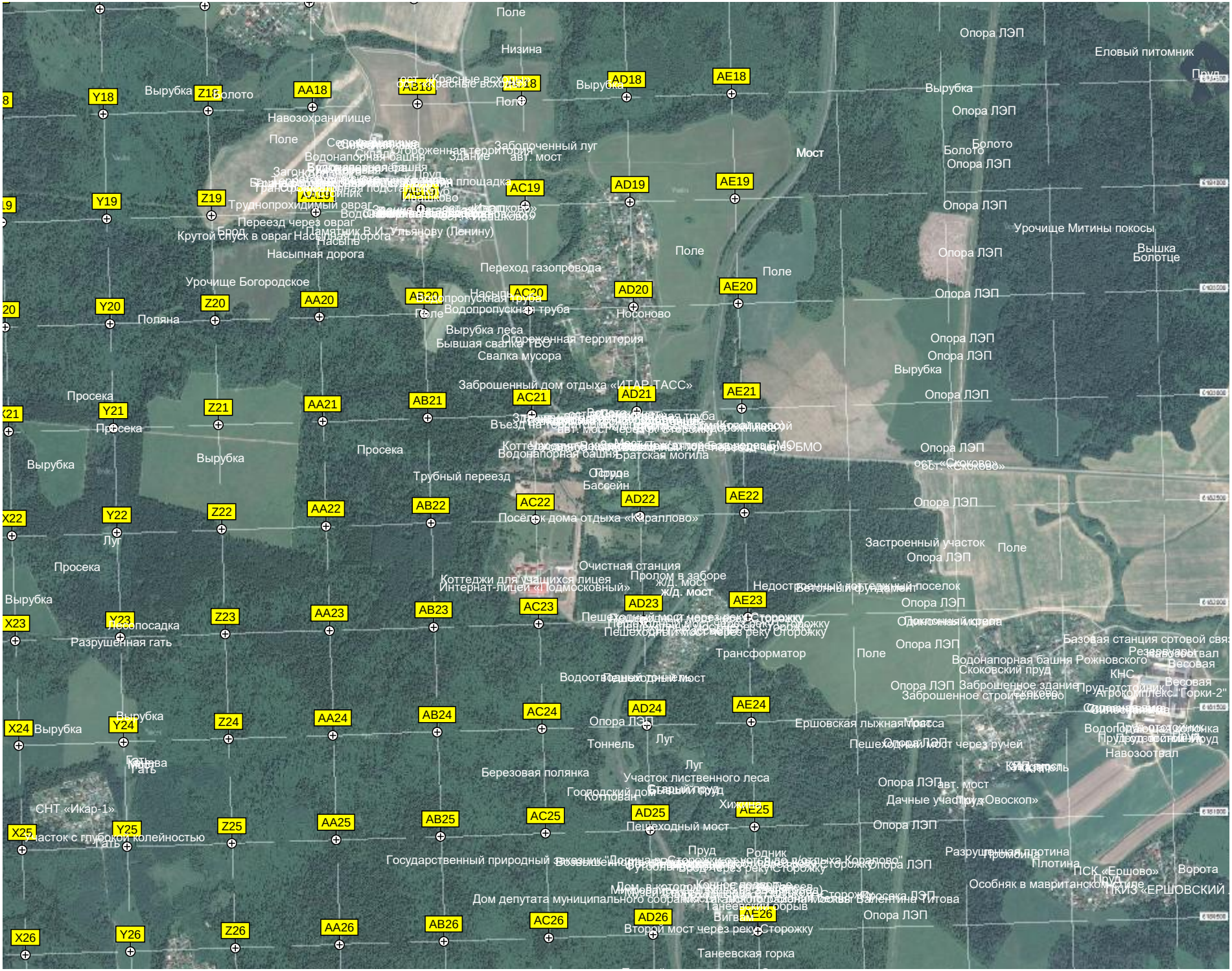
Поле
Низина
Опора ЛЭП
Еловый питомник
Пруд
Вырубка
Болото
Навозохранилище
Заболоченный луг
Мост
Водонапорная башня
Здание
авт. мост
Урочище Митины покосы
Вышка
Болотце
Переезд через овраг
Крутой спуск в овраг
Насыпная дорога
Памятник В.И. Ульянову (Ленину)
Переход газопровода
Урочище Богородское
Поляна
Водопропускная труба
Носоново
Вырубка леса
Огороженная территория
Бывшая свалка ТБО
Свалка мусора
Заброшенный дом отдыха «ИТАР-ТАСС»
Просека
Трубный переезд
Братская могила
Бассейн
Посёлок дома отдыха «Караллово»
Застроенный участок
Очистная станция
Коттеджи для учащихся лицея
Интернат-лицей «Подмосковный»
Пролом в заборе
ж/д. мост
Недостроенный коттеджный поселок
Бетонный фундамент
Лесопосадка
Разрушенная гать
Трансформатор
Водонапорная башня Рожновского
Скоковский пруд
КНС
Весовая
Заброшенное здание
Заброшенное строительство
Базовая станция сотовой связи
Ершовская лыжная трасса
Пешеходный мост через ручей
Навозоотвал
Березовая полянка
Участок лиственного леса
Городской дом
Котлован
Старый пруд
Дачные участки «Овоскоп»
СНТ «Икар-1»
Участок с глубокой колейностью
Пешеходный мост
Родник
Плотина
ПСК «Ершово»
Ворота
Особняк в мавританском стиле
Дом депутата муниципального собрания
Второй мост через реку Сторожку
Танеевская горка
Y18
Z18
AA18
AB18
AC18
AD18
AE18
Y19
Z19
AA19
AB19
AC19
AD19
AE19
Y20
Z20
AA20
AB20
AC20
AD20
AE20
Y21
Z21
AA21
AB21
AC21
AD21
AE21
Y22
Z22
AA22
AB22
AC22
AD22
AE22
Y23
Z23
AA23
AB23
AC23
AD23
AE23
Y24
Z24
AA24
AB24
AC24
AD24
AE24
Y25
Z25
AA25
AB25
AC25
AD25
AE25
Y26
Z26
AA26
AB26
AC26
AD26
AE26
X22
X23
X24
X25
X26

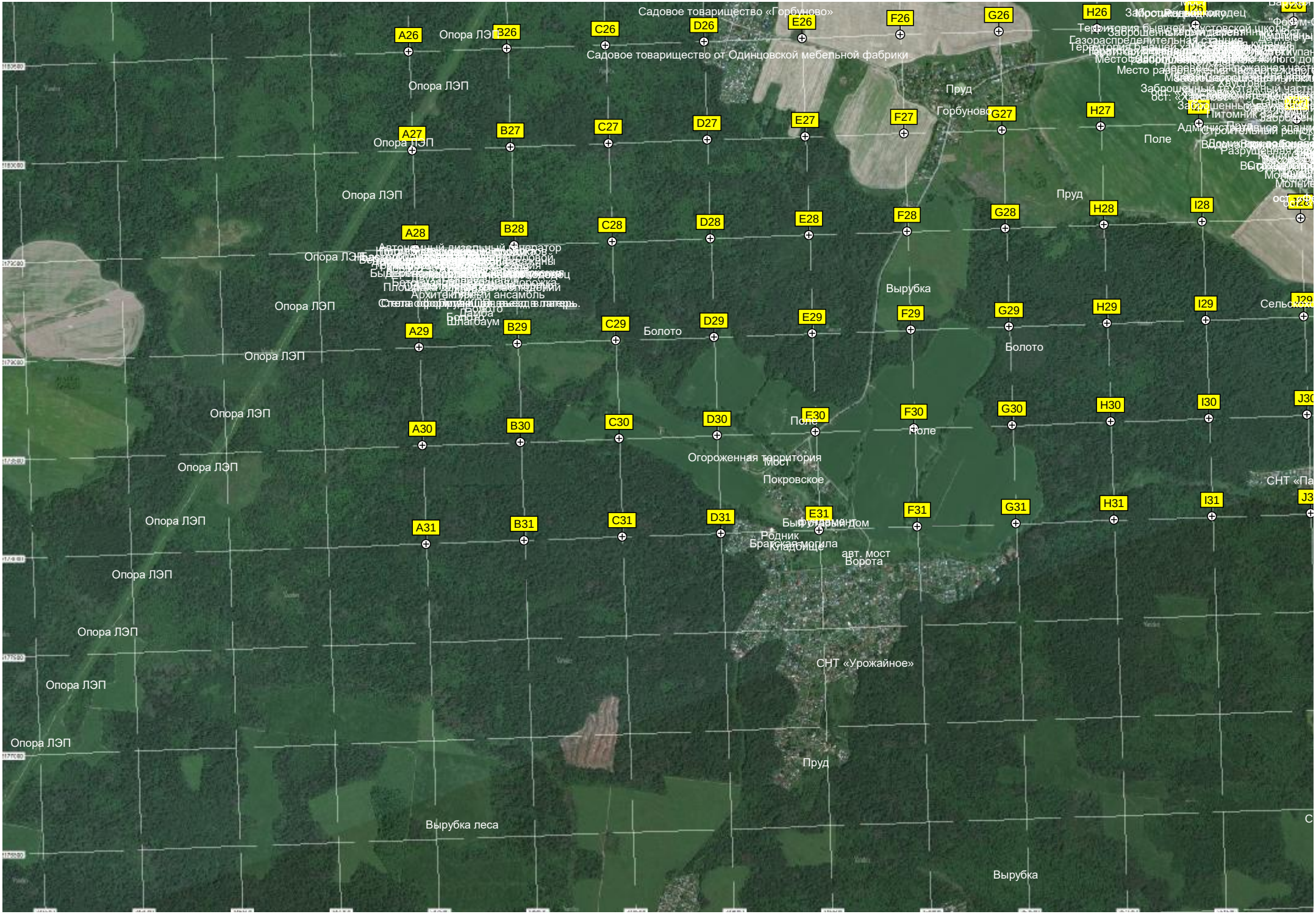
Садовое товарищество «Горбуново»
Садовое товарищество от Одинцовской мебельной фабрики
Опора ЛЭП
Пруд
Горбуново
Поле
Вырубка
Болото
Шлагбаум
Огороженная территория
Мост
Покровское
Родник
Братская могила
Кладбище
авт. мост
Ворота
СНТ «Урожайное»
Вырубка леса
A26
B26
C26
D26
E26
F26
G26
H26
A27
B27
C27
D27
E27
F27
G27
H27
A28
B28
C28
D28
E28
F28
G28
H28
I28
A29
B29
C29
D29
E29
F29
G29
H29
I29
A30
B30
C30
D30
E30
F30
G30
H30
I30
A31
B31
C31
D31
E31
F31
G31
H31
I31

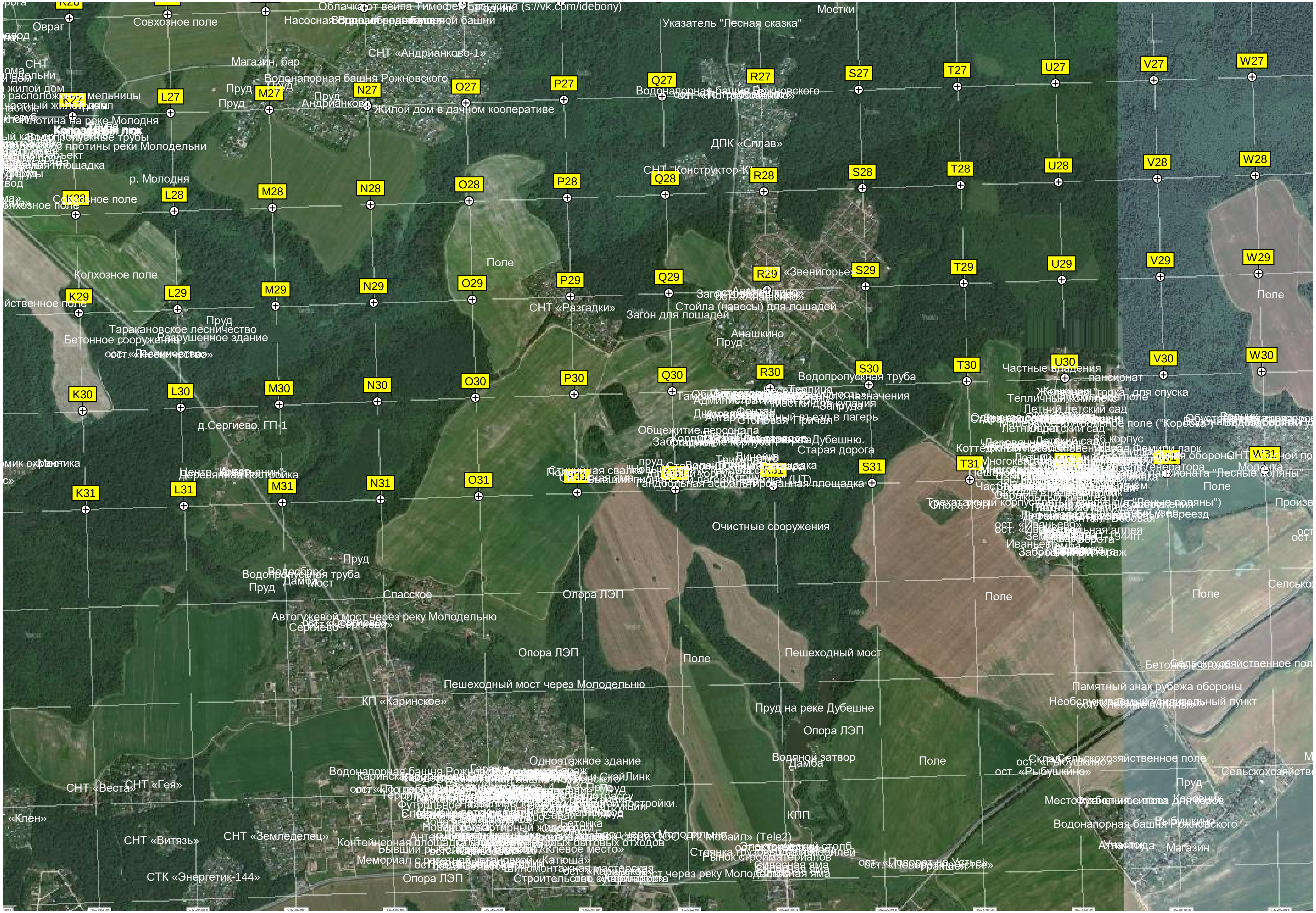
Совхозное поле
Овраг
Насосная
Указатель "Лесная сказка"
Мостки
Магазин, бар
СНТ «Андрианково-1»
Водонапорная башня Рожновского
Пруд
Андрианково
Жилой дом в дачном кооперативе
Плотина на реке Молодня
плотины реки Молодельни
ДПК «Сплав»
р. Молодня
Колхозное поле
Поле
СНТ «Разгадки»
Загон для лошадей
Стойла (навесы) для лошадей
Анашкино
Таракановское лесничество
Бетонное сооружение
Разрушенное здание
Водопропускная труба
Частные владения
пансионат
Тепличный комплекс
Летний детский сад
д.Сергиево, ГП-1
Общежитие персонала
Старая дорога
Очистные сооружения
Опора ЛЭП
Спасское
Автогужевой мост через реку Молодельню
Пешеходный мост
Пешеходный мост через Молодельню
КП «Каринское»
Пруд на реке Дубешне
Водяной затвор
Дамба
Одноэтажное здание
СНТ «Веста»
СНТ «Гея»
СНТ «Витязь»
СНТ «Земледелец»
СТК «Энергетик-144»
КПП
Памятный знак рубежа обороны
Сельскохозяйственное поле
ост. «Рыбушкино»
Магазин
K27
L27
M27
N27
O27
P27
Q27
R27
S27
T27
U27
V27
W27
K28
L28
M28
N28
O28
P28
Q28
R28
S28
T28
U28
V28
W28
K29
L29
M29
N29
O29
P29
Q29
R29
S29
T29
U29
V29
W29
K30
L30
M30
N30
O30
P30
Q30
R30
S30
T30
U30
V30
W30
K31
L31
M31
N31
O31
S31
T31

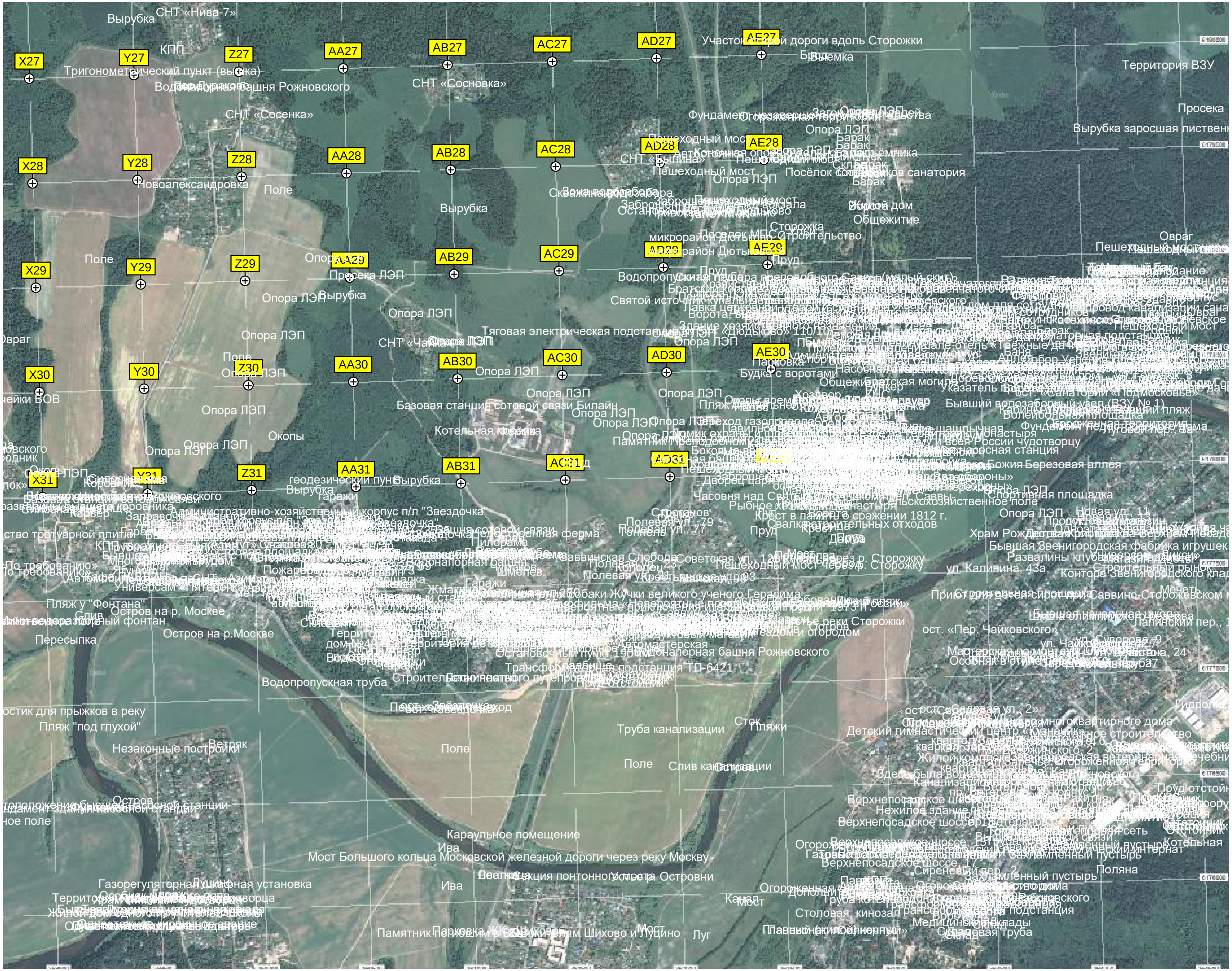

X27
Y27
Z27
AA27
AB27
AC27
AD27
AE27
X28
Y28
Z28
AA28
AB28
AC28
AD28
AE28
X29
Y29
Z29
AA29
AB29
AC29
AD29
AE29
X30
Y30
Z30
AA30
AB30
AC30
AD30
AE30
X31
Y31
Z31
AA31
AB31
AC31
AD31
Вырубка
СНТ «Нива-7»
КПП
СНТ «Сосновка»
Территория ВЗУ
Просека
СНТ «Сосенка»
Новоалександровка
Поле
Вырубка
Пешеходный мост
Опора ЛЭП
Посёлок строителей санатория
Общежитие
Овраг
Просека ЛЭП
Тяговая электрическая подстанция
Базовая станция сотовой связи Билайн
Котельная, ферма
Окопы
Опора ЛЭП
геодезический пункт
Административно-хозяйственный корпус п/л "Звездочка"
Пляж у "Фонтана"
Остров на р. Москве
Пересыпка
Остров на р.Москве
Водопропускная труба
Пляж "под глухой"
Незаконные постройки
Ветряк
Поле
Труба канализации
Сток
Пляжи
Поле
Слив канализации
Караульное помещение
Мост Большого кольца Московской железной дороги через реку Москву
Ива
Газорегуляторная установка
Луг
Памятник павшим в ВОВ жителям Шихово и Лучино
Часовня над Святым колодцем
Крест в память о сражении 1812 г.
Свалка строительных отходов
Пруд
Храм Рождества Христова
Верхнепосадская звенигородская фабрика игрушек
ул. Калинина, 43а
ост. «Пер. Чайковского»
Детский гимнастический центр
Верхнепосадское шоссе
Нежилое здание
Поляна
Столовая, кинозал
Медицинский склад
Котельная
Канал
Мост