

356000 356500 357000 357500 358000 358500 359000 359500

110/35/10 кВ

ЛЭП

Q6

R1

R2

R3

R4

R5

R6

S1

S2

S3

S4

S5

S6

T1

T2

T3

T4

T5

T6

U1

U2

U3

U4

U5

U6

V1

V2

V3

V4

V5

V6

W1

W2

W3

W4

W5

W6

X1

X2

X3

X4

X5

X6

Y1

Y2

Y3

Y4

Y5

Y6

221

24

бер. ель

ольха ель

сад.уч.

СНТ «Виктория»

Беседка

Насыпь

Часть, относящаяся к СНТ «Водолей»

оздоров. лаг.  
Бывший пионерлагерь «Звездный»  
Вышка связи МТС

сад.уч. (стр.)

СНТ «Ветераны»

Вырубка

Кубинка II

Пруд

КУБИНКА

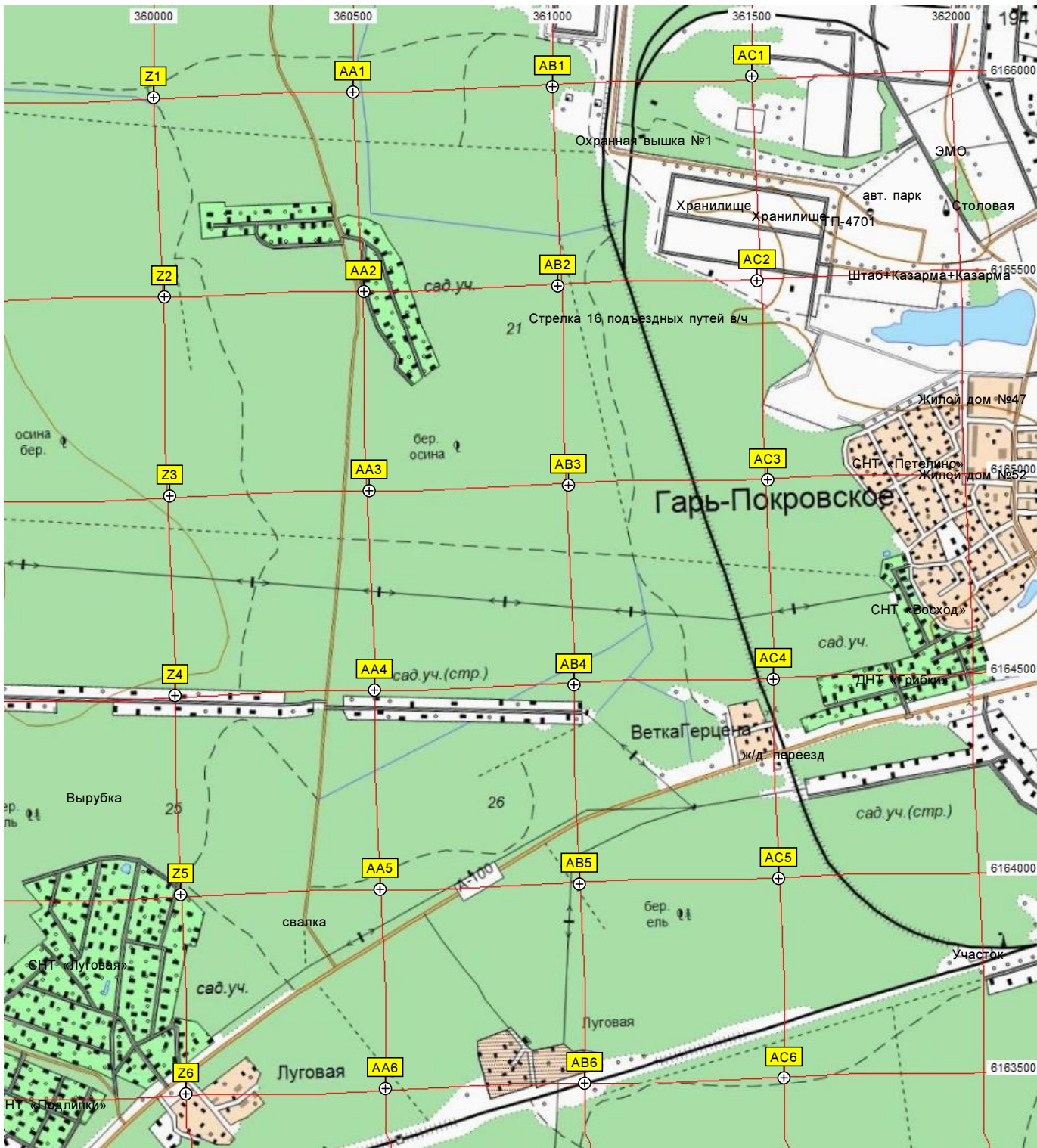
бер. осина

сад.уч.

СНТ «Елочка»

СНТ «Адонис»





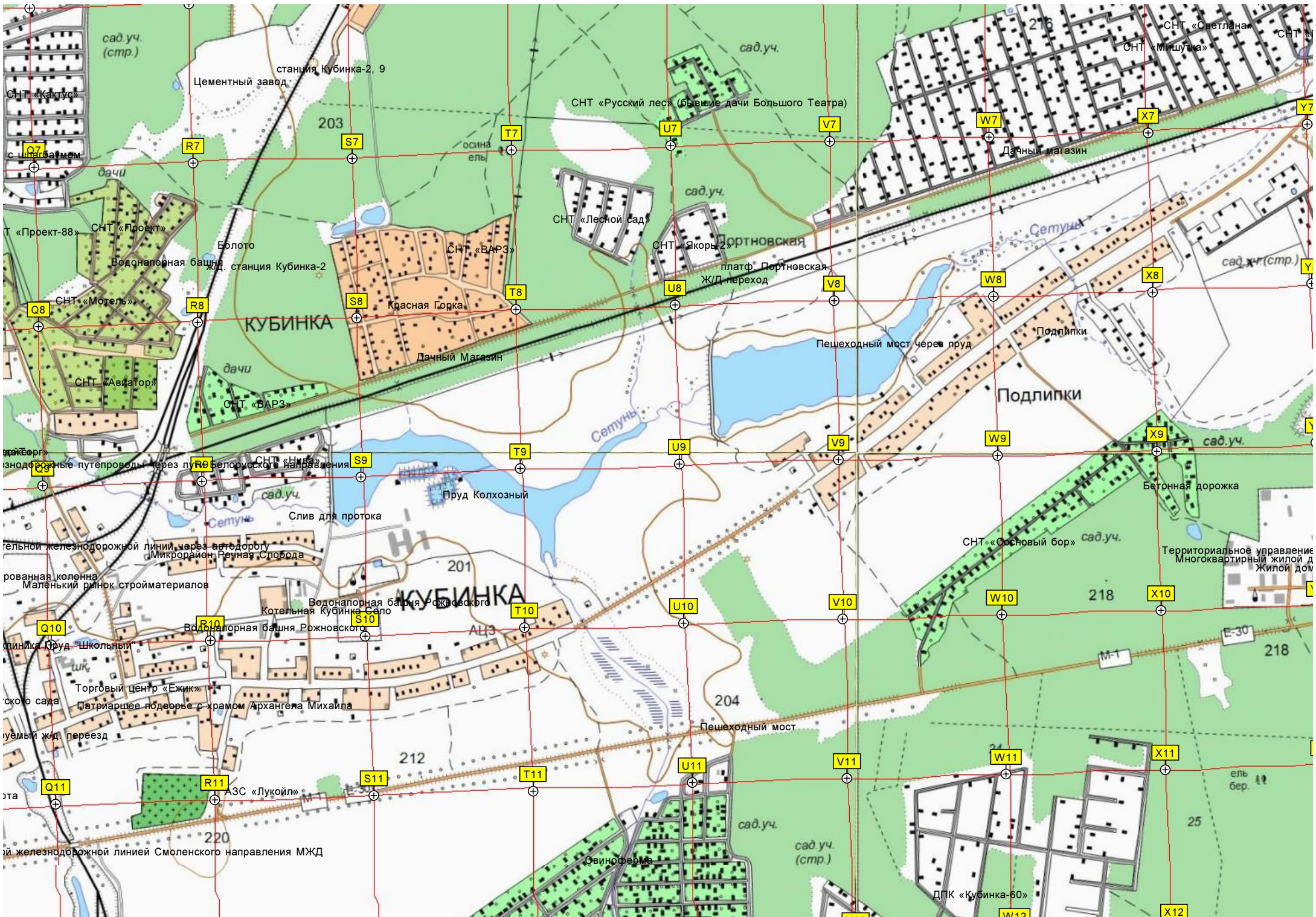












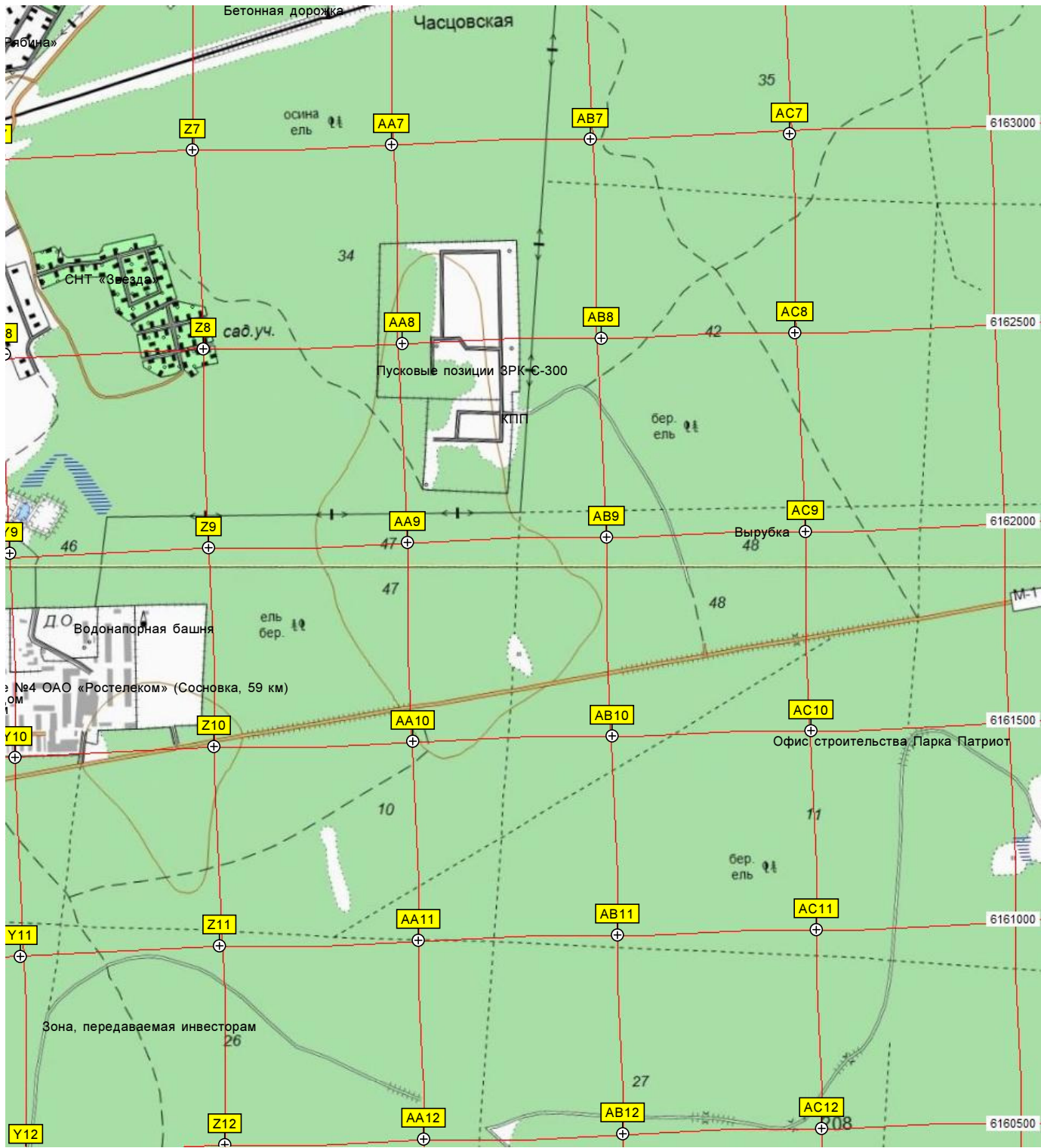
сад.уч. (стр.)  
 СНТ «Кактус»  
 с шашлычным  
 дачи  
 СНТ «Проект-88»  
 СНТ «Проект»  
 Водонапорная башня  
 Болото  
 ж.д. станция Кубинка-2  
 СНТ «Мотель»  
 СНТ «Авиатор»  
 СНТ «ВАРЗ»  
 СНТ «Нива»  
 железно-дорожные путепроводы через пут. беларуского направления  
 Слив для протока  
 Микрорайон Ренная Слобода  
 Меньшой рынок стройматериалов  
 Рованная колонна  
 Школьный сад  
 Торговый центр «Ежик»  
 Патриаршее подворье с храмом Архангела Михаила  
 Пешеходный ж.д. переезд  
 эта  
 железно-дорожной линии Смоленского направления МЖД

станция Кубинка-2, 9  
 Цементный завод  
 203  
 осина  
 ель  
 СНТ «Русский лес» (бывшие дачи Большого Театра)  
 сад.уч.  
 СНТ «Лесной сад»  
 СНТ «ВАРЗ»  
 Красная Горка  
 Дачный Магазин  
 Пруд Колхозный  
 КУБИНКА  
 КУБИНКА  
 Водонапорная башня Рожновского  
 Котельная Кубинка Село  
 Водонапорная башня Рожновского  
 АЦС  
 АЗС «Лукойл»  
 201  
 212  
 220

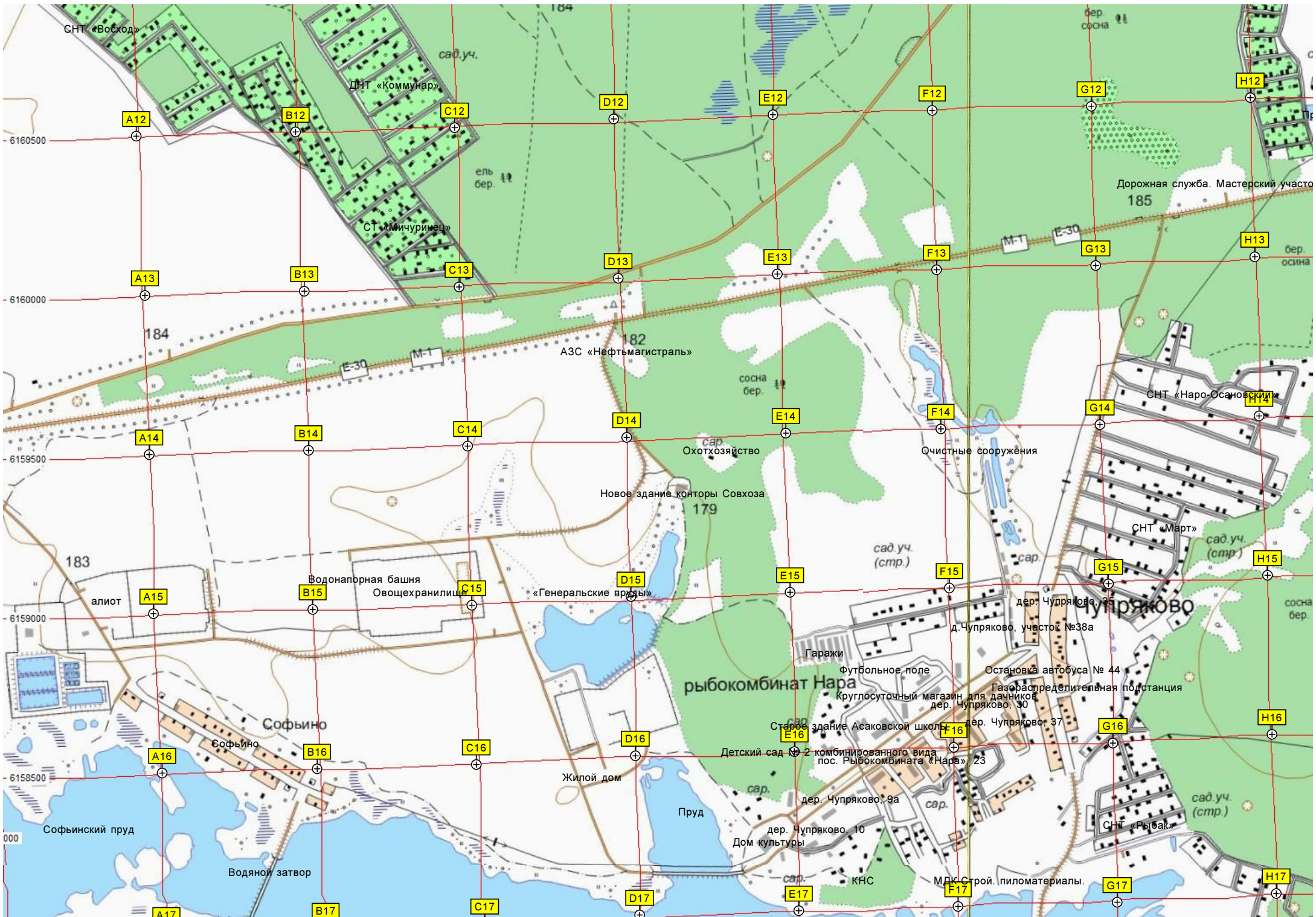
портновская  
 платформ. Портновская  
 Ж/Д переход  
 Пешеходный мост через пруд  
 Подлипки  
 Пешеходный мост  
 204  
 Овиноферма  
 сад.уч.  
 сад.уч. (стр.)

216  
 СНТ «Светлана»  
 СНТ «Миллудина»  
 Дачный магазин  
 сад.уч. (стр.)  
 Подлипки  
 СНТ «Основый бор»  
 Территориальное управление  
 Многоквартирный жилой д.  
 Жилой дов  
 Бетонная дорожка  
 сад.уч.  
 218  
 218  
 М-1  
 Е-30  
 25  
 ель бер.  
 ДПК «Кубинка-60»  
 сад.уч.





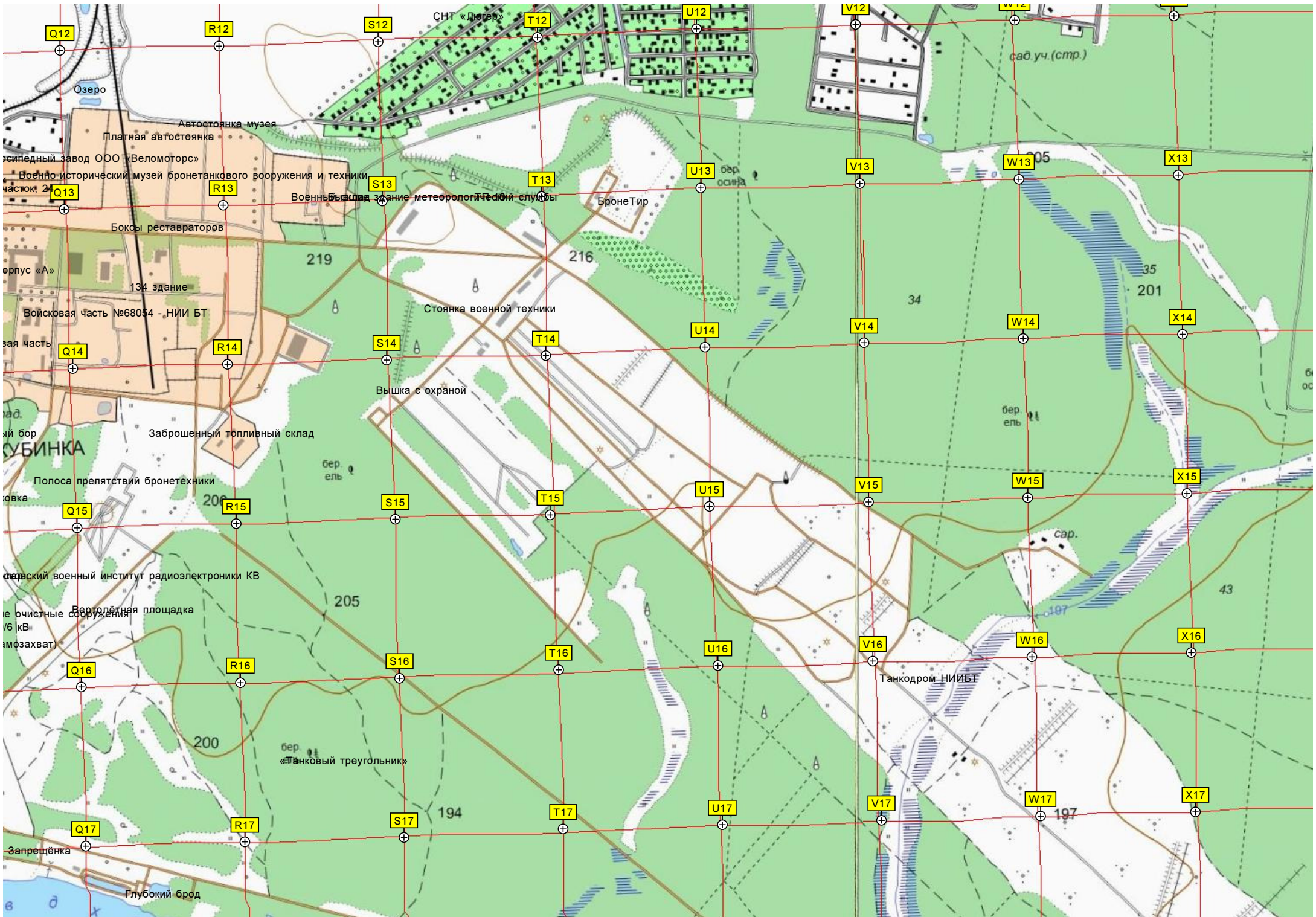












Q12

R12

S12

T12

U12

V12

W12

X12

Q13

R13

S13

T13

U13

V13

W13

X13

Q14

R14

S14

T14

U14

V14

W14

X14

Q15

R15

S15

T15

U15

V15

W15

X15

Q16

R16

S16

T16

U16

V16

W16

X16

Q17

R17

S17

T17

U17

V17

W17

X17

СНТ «Дюгел»

Автостоянка музея

Плагная автостоянка

Исследовательский завод ООО «Веломоторс»

Военно-исторический музей бронетанкового вооружения и техники

часть 24

Военный склад здание метеорологической службы

Бронетир

Бокоы реставраторов

корпус «А»

134 здание

Войсковая часть №68054 - НИИ БТ

вая часть

Стоянка военной техники

Вышка с охраной

Заброшенный топливный склад

ад.

и бор

КУБИНКА

Полоса препятствий бронетехники

овка

ский военный институт радиоэлектроники КВ

е очистные сооружения

/6 кВ

мозахват

Танкодром НИИБТ

Запрещенка

Глубокий брод

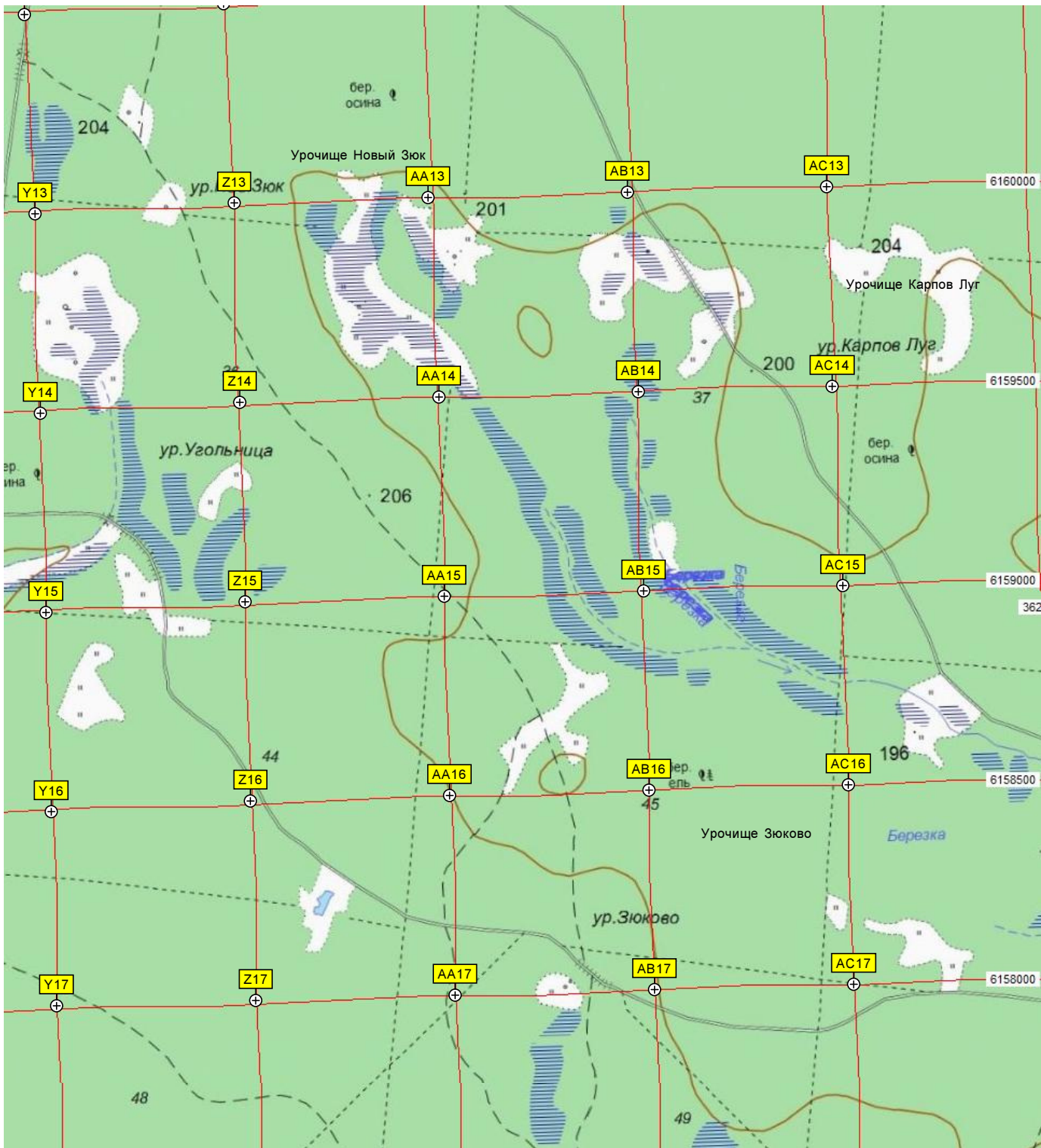
сад уч. (стр.)

бер. ель

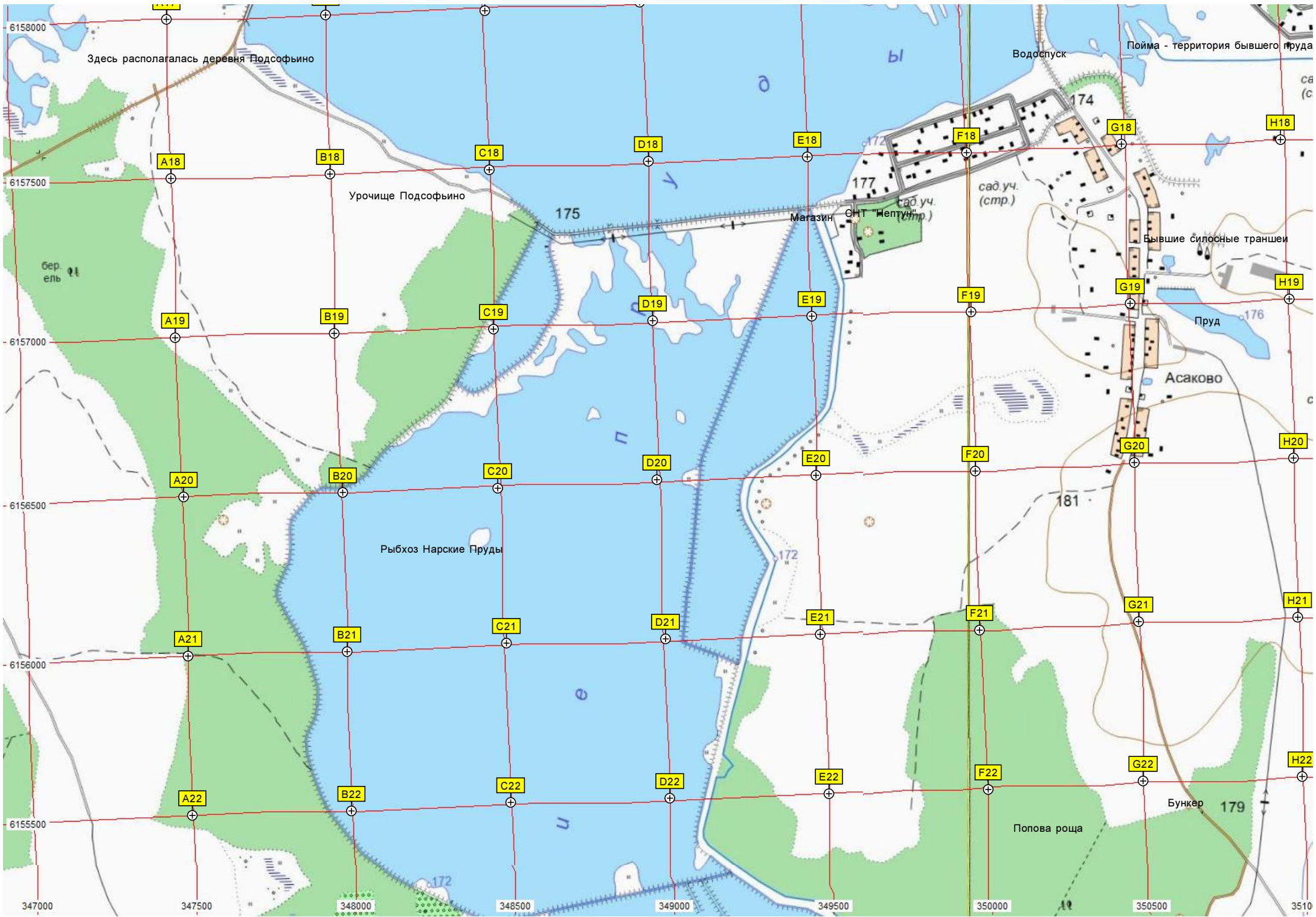
сар.

бер. ель «Танковый треугольник»









Здесь располагалась деревня Подсофино

Урочище Подсофино

Рыбхоз Нарские Пруды

Магазин СНТ "Нептун"

Асаково

Бункер

Попова роща

Водоспуск

Пойма - территория бывшего пруда

Бывшие силосные траншеи

Пруд 176

179

175

172

181

174

177

6158000

6157500

6157000

6156500

6156000

6155500

347000

347500

348000

348500

349000

349500

350000

350500

351000

A18

B18

C18

D18

E18

F18

G18

H18

A19

B19

C19

D19

E19

F19

G19

H19

A20

B20

C20

D20

E20

F20

G20

H20

A21

B21

C21

D21

E21

F21

G21

H21

A22

B22

C22

D22

E22

F22

G22

H22







