

339000

339500

340000

340500

341000

341500

6726000

6725500

6725000

6724500

6724000

6723500

6723000

6722500

A1

A2

A3

A4

A5

A6

A7

B1

B2

B3

B4

B5

B6

B7

C1

C2

C3

C4

C5

C6

C7

D1

D2

D3

D4

D5

D6

D7

E1

E2

E3

E4

E5

E6

F1

F2

F3

F4

F5

F6

F7

База отдыха

База отдыха

База отдыха

База отдыха

Пешеходный мост через реку Волчью

Родник

Сооружение для страйкбола "Замок"

Борисово (Яковлево)

Яковлево

Лесопитомник Сосновского лесхоза

Пешеходный мост и брод

Импровизированный паром

сосна бер.

Электрическая подстанция

Недостроенная башня

ДОЛ "Маяк"

ур. Лошадина

Триплин

грунтовая тропа

Пешеходная переправа через р

Страйкбольный

18

46

44

66

37

46

52

44

45

46

71

68

54

56

342000 342500 343000 343500 344000

Петяярви

АЦЗ

Котельная

СНТ «Петровское»

Территория детского сада

Водонапорная башня

Конно-спортивный клуб «Позитив»

Шосейная ул. 34

Шосейная ул. 19

АПК «Петровск»

Петяярви

Шосейная ул. 36

Шосейная ул. 15

Шосейная ул. 17

Территория школы

Шосейная ул. 40

Вышка сотовой связи

Навозная куча

Храм Святого Николая Чудотворца

платф. Петяярвост. ЭД

Вышка сотовой связи

75

G2

H2

I2

J2

K2

53

G3

H3

I3

J3

K3

54

75

55

сосна

воровит. лаг

Холмы

G4

H4

I4

J4

K4

70

69

G5

H5

I5

J5

K5

Озеро Лебяжье

Болото

ур. Треугольное

71

5

G6

H6

I6

J6

K6

оз. Лебяжье

82

82

сосна бер.

ур. Защитное

59

83

Мост через Волчью

G7

H7

I7

J7

K7

СНТ «Флора»

ек. Волчью

полигон

G8

H8

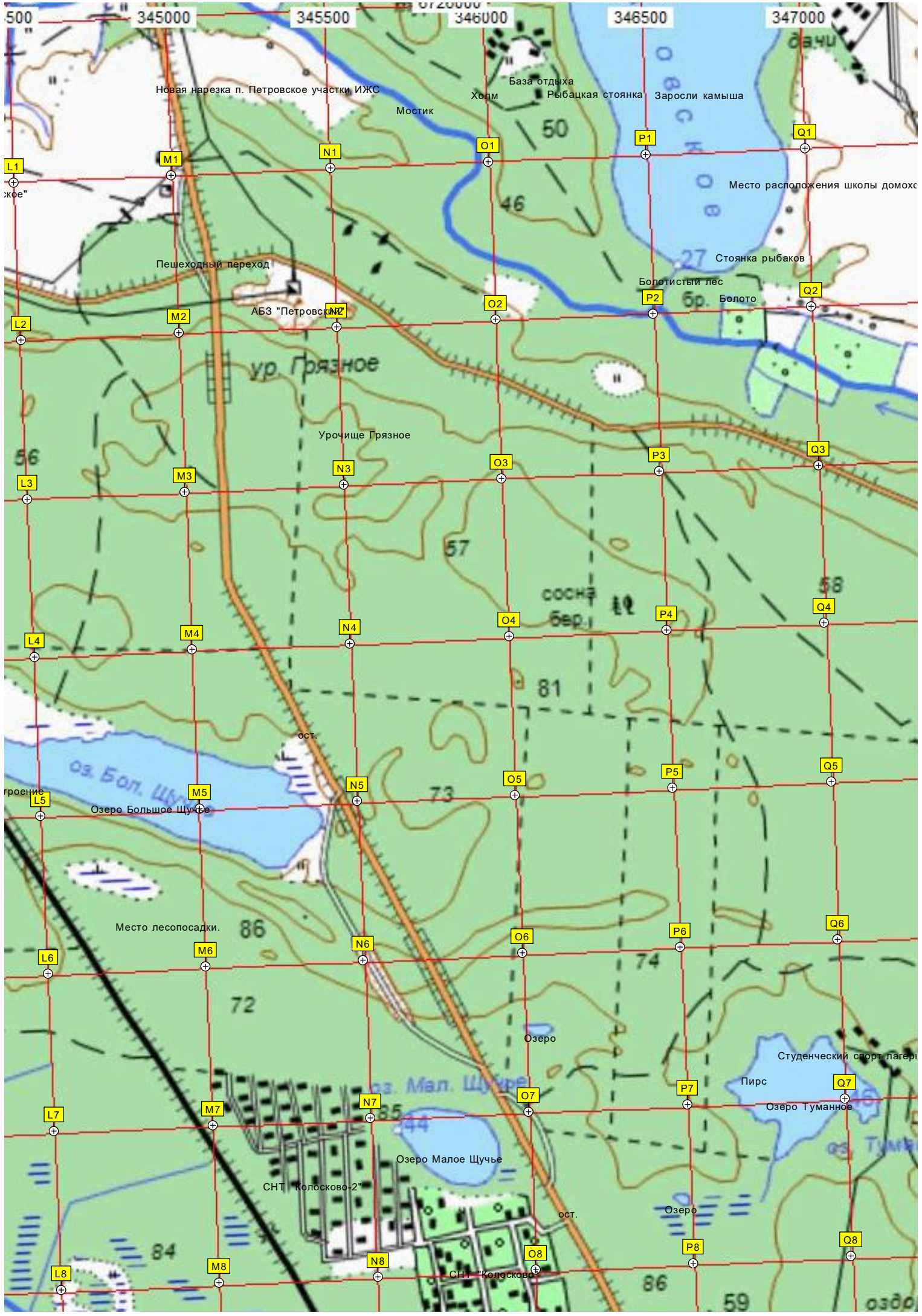
I8

J8

K8

76

г. Ястребиная



500
345000
345500
346000
346500
347000

L1
L2
L3
L4
L5
L6
L7
L8

M1
M2
M3
M4
M5
M6
M7
M8

N1
N2
N3
N4
N5
N6
N7
N8

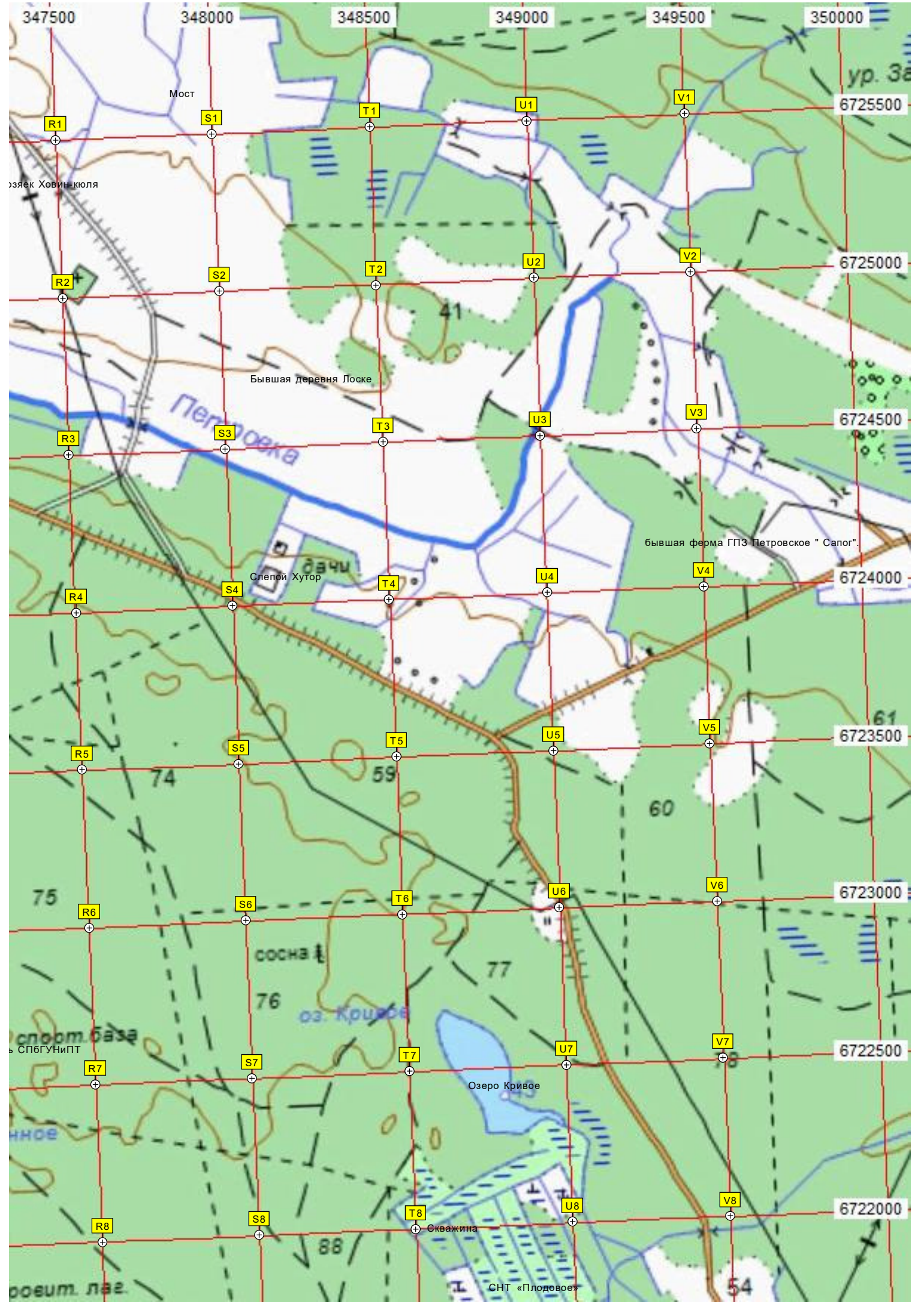
O1
O2
O3
O4
O5
O6
O7
O8

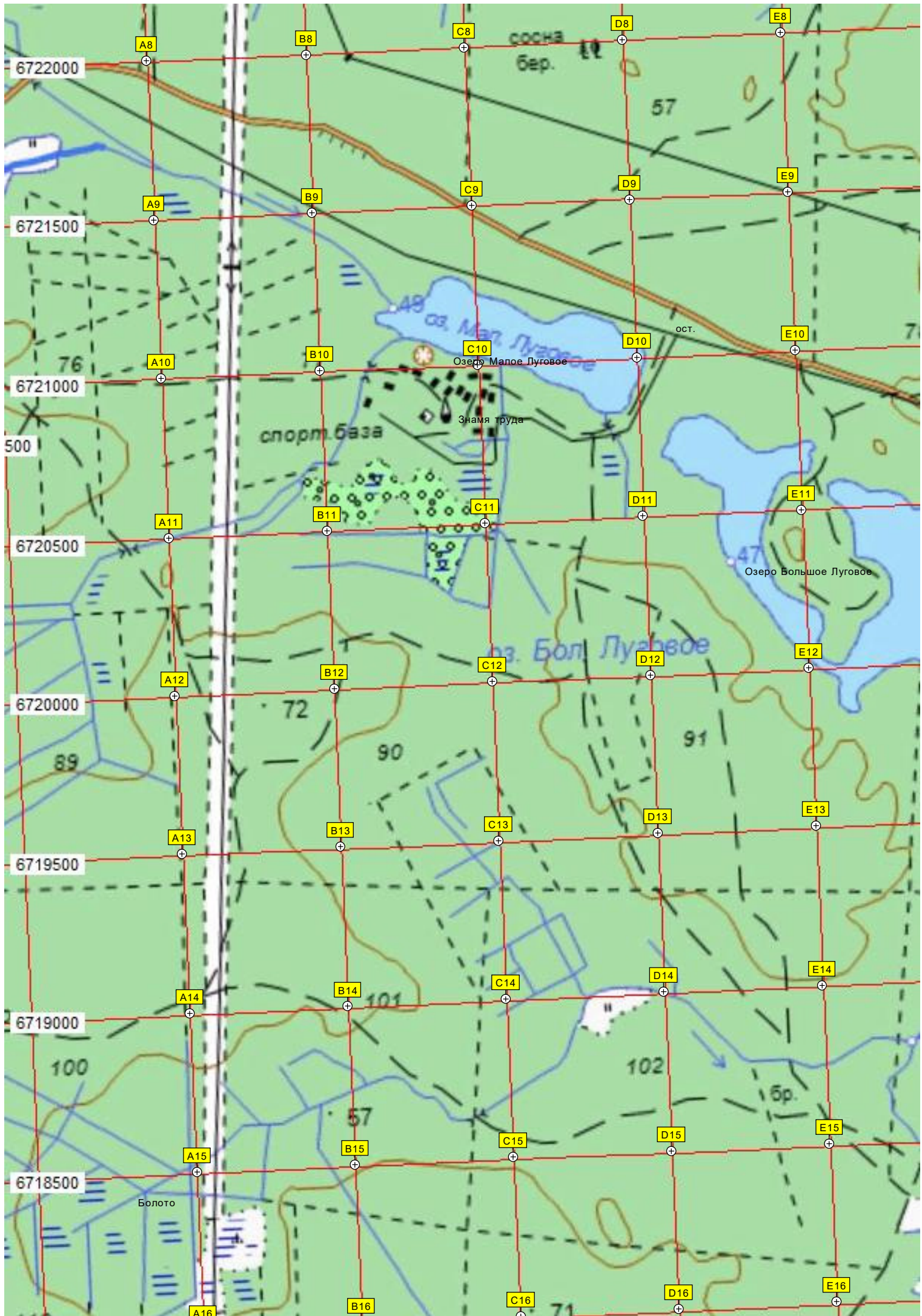
P1
P2
P3
P4
P5
P6
P7
P8

Q1
Q2
Q3
Q4
Q5
Q6
Q7
Q8

Новая нарезка п. Петровское участки ИЖС
Мостик
База отдыха
Холм
Рыбацкая стоянка
Заросли камыша
Место расположения школы домох...
Пешеходный переход
АБЗ "Петровское"
ур. Грязное
Урочище Грязное
Болотистый лес
Болото
Стоянка рыбаков
сосна бер.
ост.
оз. Бол. Щучье
Озеро Большое Щучье
Место лесопосадки.
Озеро
Озеро Малое Щучье
СНТ "Колосково-2"
СНТ "Колосково"
Студенческий спорт лагерь
Пирс
Озеро Туманное

50
46
57
81
73
86
72
74
84
59
44









Пешеходный мост через ручей

оз. Тенистое

Опоры финского моста

Детский оздоровительный лагерь «Маяк»
Остров

Туристическая стоянка

96

Озеро Уловное

Остановочный пункт 78 км
Ул. Связи, 9

Территория бывшего пионерского лагеря «Салют»

оздоровит. лаг.

Тростников

ост. п. 78 км

Вышка сотовой связи

Колосково

99

Муглянка

Вертолет

Памятник на месте гибели Колоскова А.П.

Колосково

дом ковальчука

97

сосна

Ларёк «Рыба»

Магазины

Общественный

Колосково

Л14

M14

N14

O14

P14

Q14

Роздельная

Деревянный крест

Сморчковый пролив

Остров Большой

L15

M15

N15

O15

P15

Q15

Раздолье

Озеро

СНТ «Печатник»

профилакторий

База отдыха от «Госзнака»

д.Раздолье массив №2

Место бывшего временного переезда

Купальня и лодочная

L16

M16

N16

O16

P16

Q16

Озеро Гагачье

База отдыха «Раздолье»

Бывший ДОЛ «Орбейк»

Сосново-Островки



