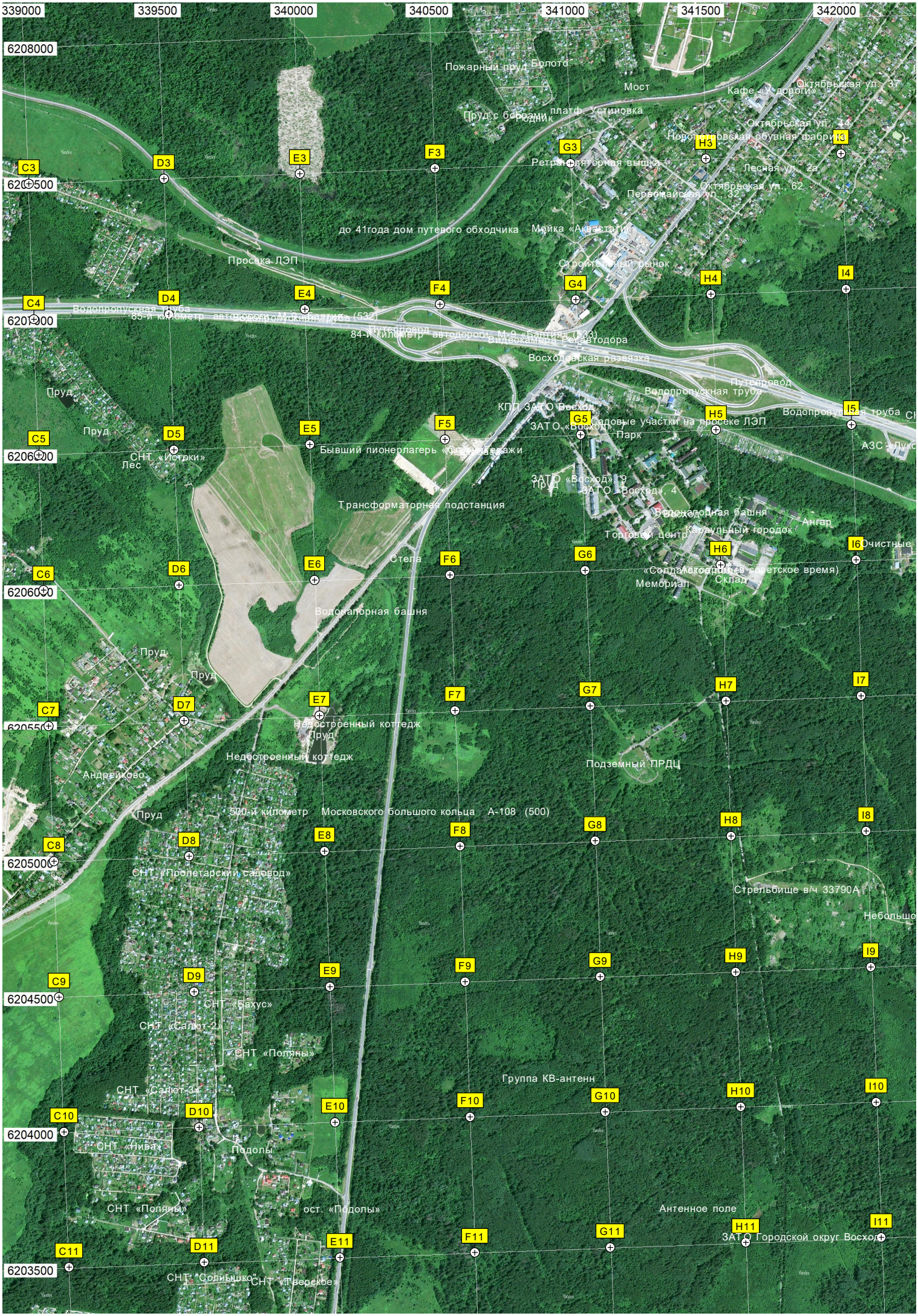
339000
339500
340000
340500
341000
341500
342000
6208000
6207500
6207000
6206500
6206000
6205500
6205000
6204500
6204000
6203500
C3
D3
E3
F3
G3
H3
I3
C4
D4
E4
F4
G4
H4
I4
C5
D5
E5
F5
G5
H5
I5
C6
D6
E6
F6
G6
H6
I6
C7
D7
E7
F7
G7
H7
I7
C8
D8
E8
F8
G8
H8
I8
C9
D9
E9
F9
G9
H9
I9
C10
D10
E10
F10
G10
H10
I10
C11
D11
E11
F11
G11
H11
I11
Пожарный пруд Болото
Мост
Кафе «У дороги»
Октябрьская ул. 37
платф. Устиновка
Пруд с бонями
Родник
Октябрьская ул. 44
Новотетровская обувная фабрика
Ретрансляторная вышка
Лесная ул. 2а
Октябрьская ул. 62
Первомайская ул. 32
до 41года дом путевого обходчика
Мойка «Аквастатус»
Просека ЛЭП
Строительный рынок
Водопропускная труба
85-й километр автодороги М-9 «Балтия» (532)
Путепровод
84-й километр автодороги М-9 «Балтия» (533)
Видеокамера
Ресавтодора
Восходовская развязка
Путепровод
Водопропускная труба
Пруд
КПП ЗАТО Восход
ЗАТО «Восход»
Садовые участки на просеке ЛЭП
Парк
Водопропускная труба
АЗС «Лукойл»
Пруд
СНТ «Истрки»
Лес
Бывший пионерлагерь «Тепловозажи
ЗАТО «Восход», 9
ЗАТО «Восход», 4
Трансформаторная подстанция
Водонапорная башня
Ангар
Торговый центр
Караульный городок
Очистные
Стела
«Солдатам» (в советское время)
Мемориал
Склад
Водонапорная башня
Пруд
Пруд
Недостроенный коттедж
Пруд
Недостроенный коттедж
Подземный ПРДЦ
Андрейково
Пруд
500-й километр Московского большого кольца А-108 (500)
СНТ «Пролетарский садовод»
Стрельбище в/ч 33790А
Небольшо
СНТ «Бахус»
СНТ «Салют-2»
СНТ «Поляны»
Группа КВ-антенн
СНТ «Салют-3»
СНТ «Нива»
Подолы
СНТ «Поляны»
ост. «Подолы»
Антенное поле
ЗАТО Городской округ Восход
СНТ "Солнышко"
СНТ «Тверское»

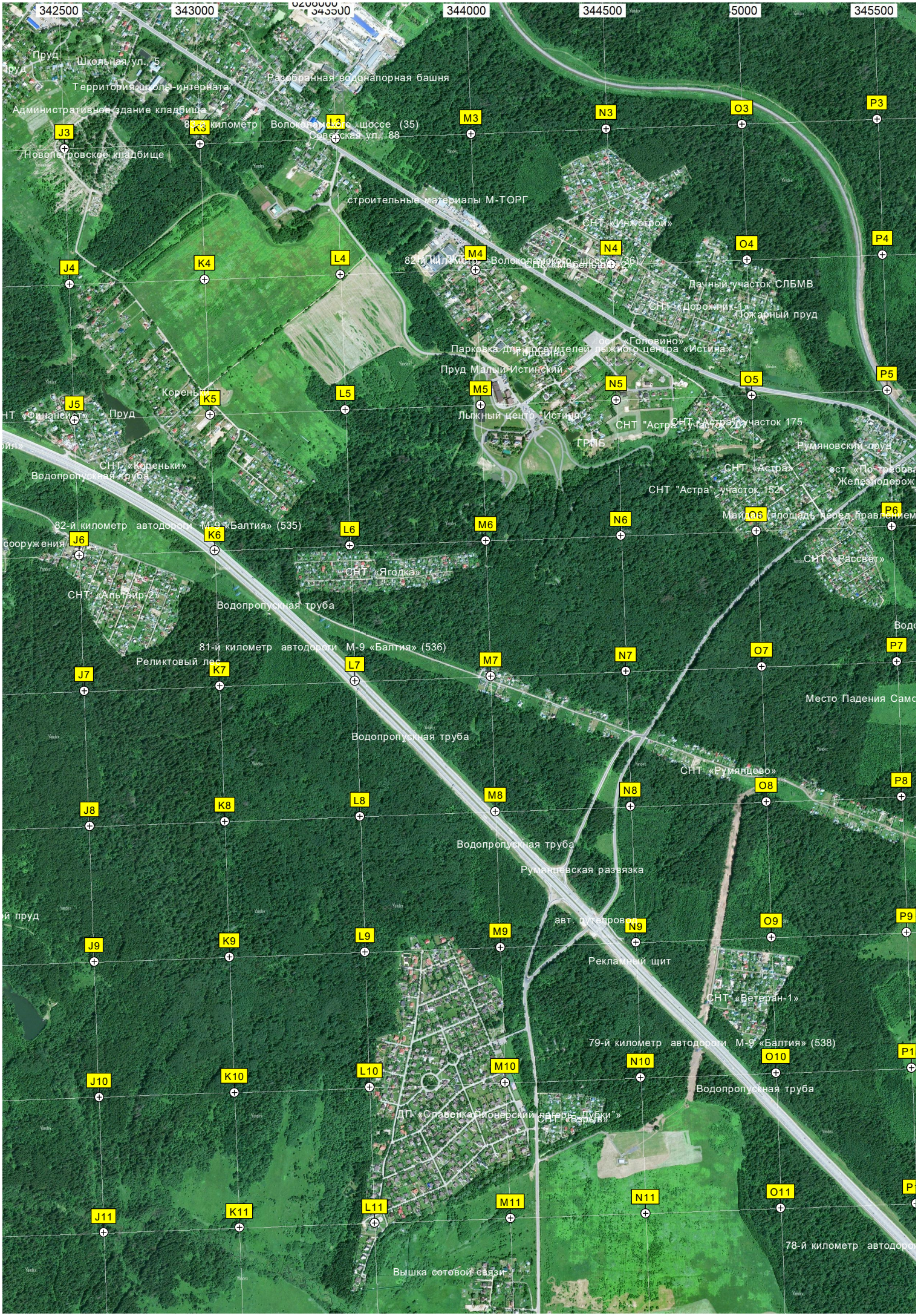
342500
343000
343500
344000
344500
345500
Пруд
Школьная ул., 5
Территория школы-интерната
Разобранная водонапорная башня
Административное здание кладбища
82-й километр Волоколамское шоссе (35)
Советская ул., 88
Новопетровское кладбище
строительные материалы М-ТОРГ
СНТ «Инжстрой»
82-й километр Волоколамское шоссе (36)
Дачный участок СЛБМВ
СНТ «Дорожник-1»
Пожарный пруд
ост. «Головино»
Парковка для посетителей лыжного центра «Истина»
Пруд Малый Истинский
Лыжный центр "Истина"
СНТ "Астра" участок 175
ГРЦБ
Румяновский пруд
СНТ «Астра»
СНТ "Астра", участок 152
Коренёк
Пруд
СНТ «Финансист»
СНТ «Коренёки»
Водопропускная труба
82-й километр автодороги М-9 «Балтия» (535)
Майдан (площадь перед правлением)
СНТ «Рассвет»
СНТ «Ягодка»
СНТ «Альтаир-2»
Водопропускная труба
81-й километр автодороги М-9 «Балтия» (536)
Реликтовый лес
Место Падения Само
Водопропускная труба
СНТ «Румянцево»
Водопропускная труба
Румянцевская развязка
авт. путепровод
Рекламный щит
СНТ «Ветеран-1»
79-й километр автодороги М-9 «Балтия» (538)
Водопропускная труба
ДП «Справочка» Пионерский лагерь "Лучки"
Вышка сотовой связи
78-й километр автодоро
J3
K3
L3
M3
N3
O3
P3
J4
K4
L4
M4
N4
O4
P4
J5
K5
L5
M5
N5
O5
P5
J6
K6
L6
M6
N6
O6
P6
J7
K7
L7
M7
N7
O7
P7
J8
K8
L8
M8
N8
O8
P8
J9
K9
L9
M9
N9
O9
P9
J10
K10
L10
M10
N10
O10
J11
K11
L11
M11
N11
O11

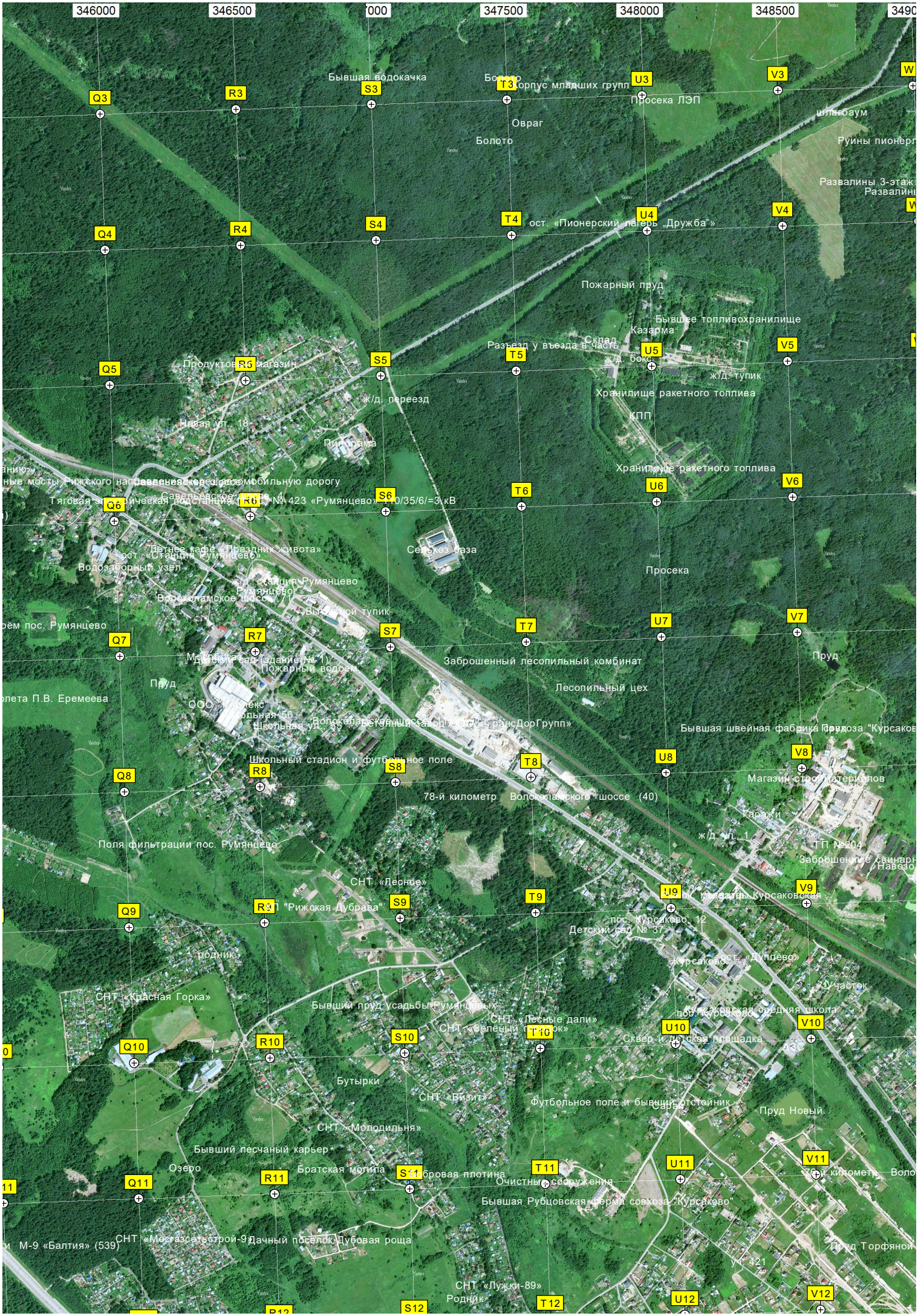
346000
346500
347500
348000
348500
Бывшая водокачка
Болото
Корпус младших групп
Просека ЛЭП
Шлагбаум
Овраг
Болото
Руины пионерл
Развалины 3-этаж
Развалин
ост. «Пионерский лагерь „Дружба"»
Пожарный пруд
Бывшее топливохранилище
Казарма
Склад
Разъезд у въезда в часть
ж/д. бокс
ж/д. тупик
Хранилище ракетного топлива
КПП
Продуктовый магазин
ж/д. переезд
Новая ул. 18
Пирорама
Хранилище ракетного топлива
Тяговая электрическая подстанция (ТЭП) № 423 «Румянцево» 110/35/6/=3 кВ
Летнее кафе «Праздник живота»
Сельхоз база
ост. «Станция Румянцево»
Водозаборный узел
Просека
Волоколамское шоссе
Выставочный тупик
Заброшенный лесопильный комбинат
Пруд
Лесопильный цех
Пруд
Бывшая швейная фабрика совхоза "Курсаков
Школьный стадион и футбольное поле
Магазин стройматериалов
78-й километр Волоколамского шоссе (40)
Гаражи
ж/д. ул. 1
ТП №204
Поля фильтрации пос. Румянцево
СНТ «Лесное»
Детский сад № 37
ост. «Дуплёво»
СНТ «Красная Горка»
Бывший пруд усадьбы Румянцевых
СНТ «Лесные дали»
СНТ «Зелёный тупик»
Сквер и детская площадка
Бутырки
СНТ «Визит»
Футбольное поле и бывший отстойник
Сараи
Пруд Новый
СНТ «Молодильня»
Бывший песчаный карьер
Озеро
Братская могила
Бобровая плотина
Очистные сооружения
Бывшая Рубцовская ферма совхоза "Курсаково"
СНТ «Мосгазсетьстрой-9»
Дачный посёлок Дубовая роща
Пруд Торфяной
СНТ «Лужки-89»
Родник
Q3
R3
S3
T3
U3
V3
Q4
R4
S4
T4
U4
V4
Q5
R5
S5
T5
U5
V5
Q6
R6
S6
T6
U6
V6
Q7
R7
S7
T7
U7
V7
Q8
R8
S8
T8
U8
V8
Q9
R9
S9
T9
U9
V9
Q10
R10
S10
T10
U10
V10
Q11
R11
S11
T11
U11
V11
S12
T12
U12
V12

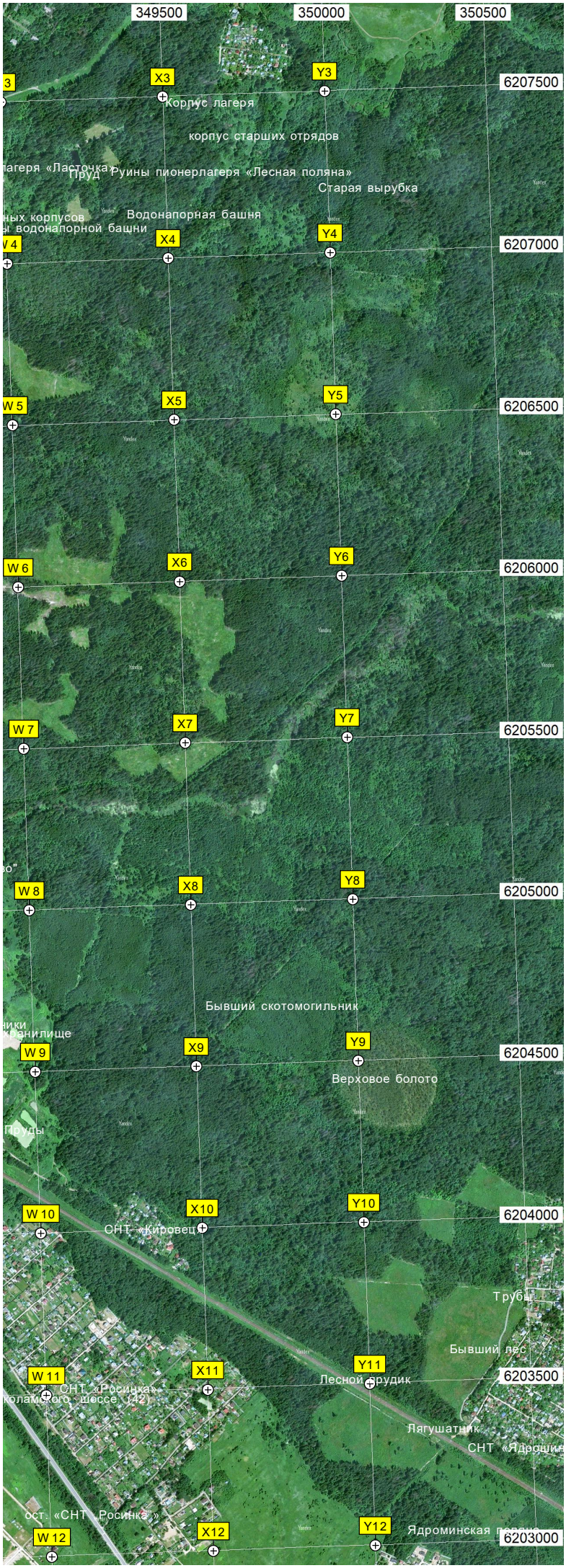
349500
350000
350500
6207500
6207000
6206500
6206000
6205500
6205000
6204500
6204000
6203500
6203000
X3
Y3
X4
Y4
X5
Y5
X6
Y6
X7
Y7
X8
Y8
X9
Y9
X10
Y10
X11
Y11
X12
Y12
W 5
W 6
W 7
W 8
W 9
W 10
W 11
W 12
Корпус лагеря
корпус старших отрядов
Руины пионерлагеря «Лесная поляна»
Старая вырубка
Водонапорная башня
Бывший скотомогильник
Верховое болото
СНТ «Кировец»
Трубы
Бывший лес
Лесной прудик
Лягушатник
СНТ «Ядрошин
ост. «СНТ «Росинка»
Ядроминская поляна

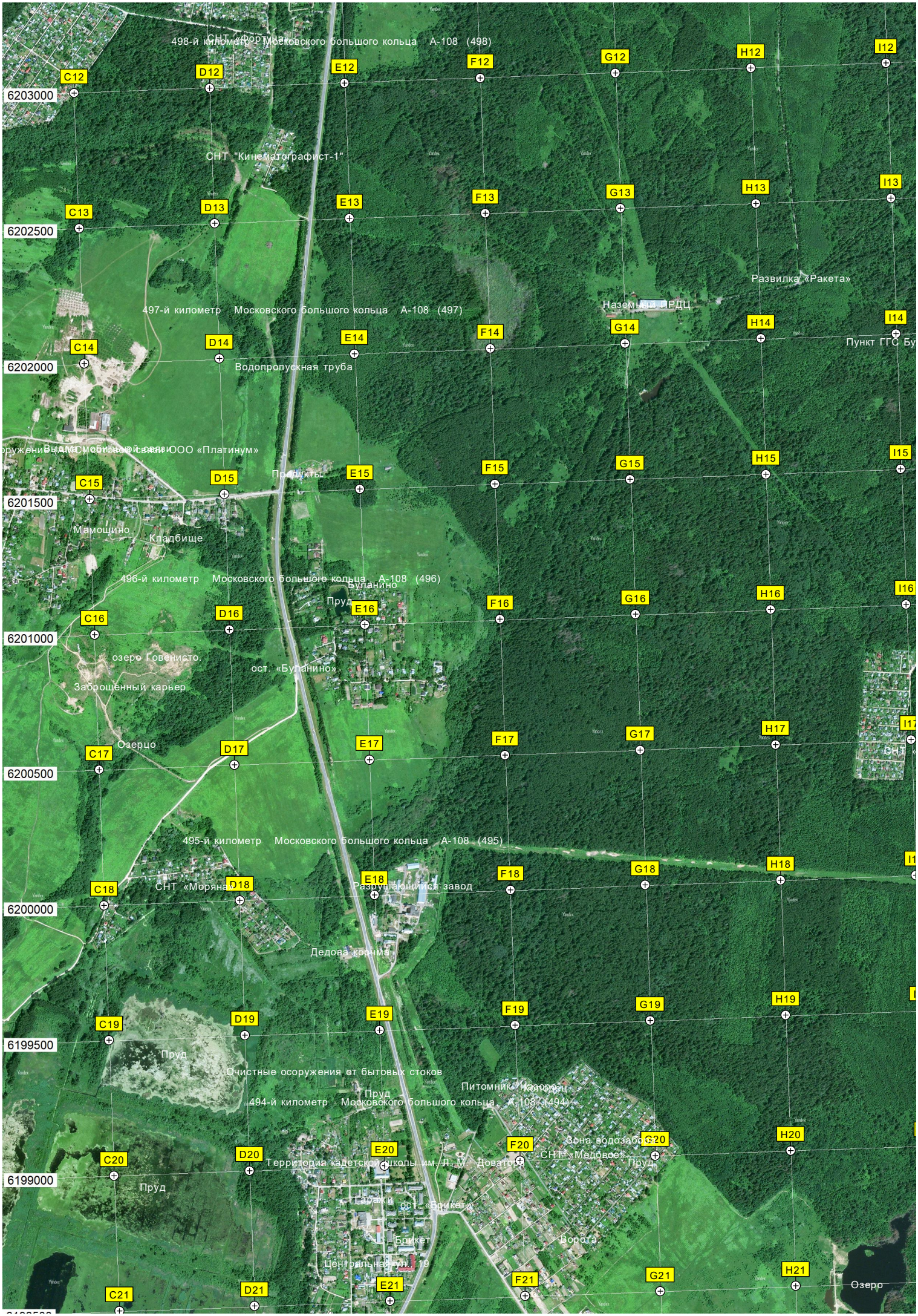
498-й километр Московского большого кольца А-108 (498)
СНТ "Кинематографист-1"
497-й километр Московского большого кольца А-108 (497)
Развилка «Ракета»
Наземный ПРДЦ
Водопропускная труба
ООО «Платинум»
Продукты
Мамощино
Кладбище
496-й километр Московского большого кольца А-108 (496)
Буланино
Пруд
озеро Говенисто
ост. «Буланино»
Заброшенный карьер
Озерцо
495-й километр Московского большого кольца А-108 (495)
СНТ «Моряна»
Разрушающийся завод
Дедова корчма
Пруд
Очистные осоружения от бытовых стоков
Питомник «Назорец»
494-й километр Московского большого кольца А-108 (494)
Зона водозабора
СНТ «Медовое»
Территория кадетской школы им. Я. М. Доватора
Гаражи
ост. «Бонкет»
Бонкет
Ворота
Центральная ул. 19
Озеро
6203000
6202500
6202000
6201500
6201000
6200500
6200000
6199500
6199000
C12
D12
E12
F12
G12
H12
I12
C13
D13
E13
F13
G13
H13
I13
C14
D14
E14
F14
G14
H14
I14
C15
D15
E15
F15
G15
H15
I15
C16
D16
E16
F16
G16
H16
I16
C17
D17
E17
F17
G17
H17
C18
D18
E18
F18
G18
H18
C19
D19
E19
F19
G19
H19
C20
D20
E20
F20
G20
H20
C21
D21
E21
F21
G21
H21

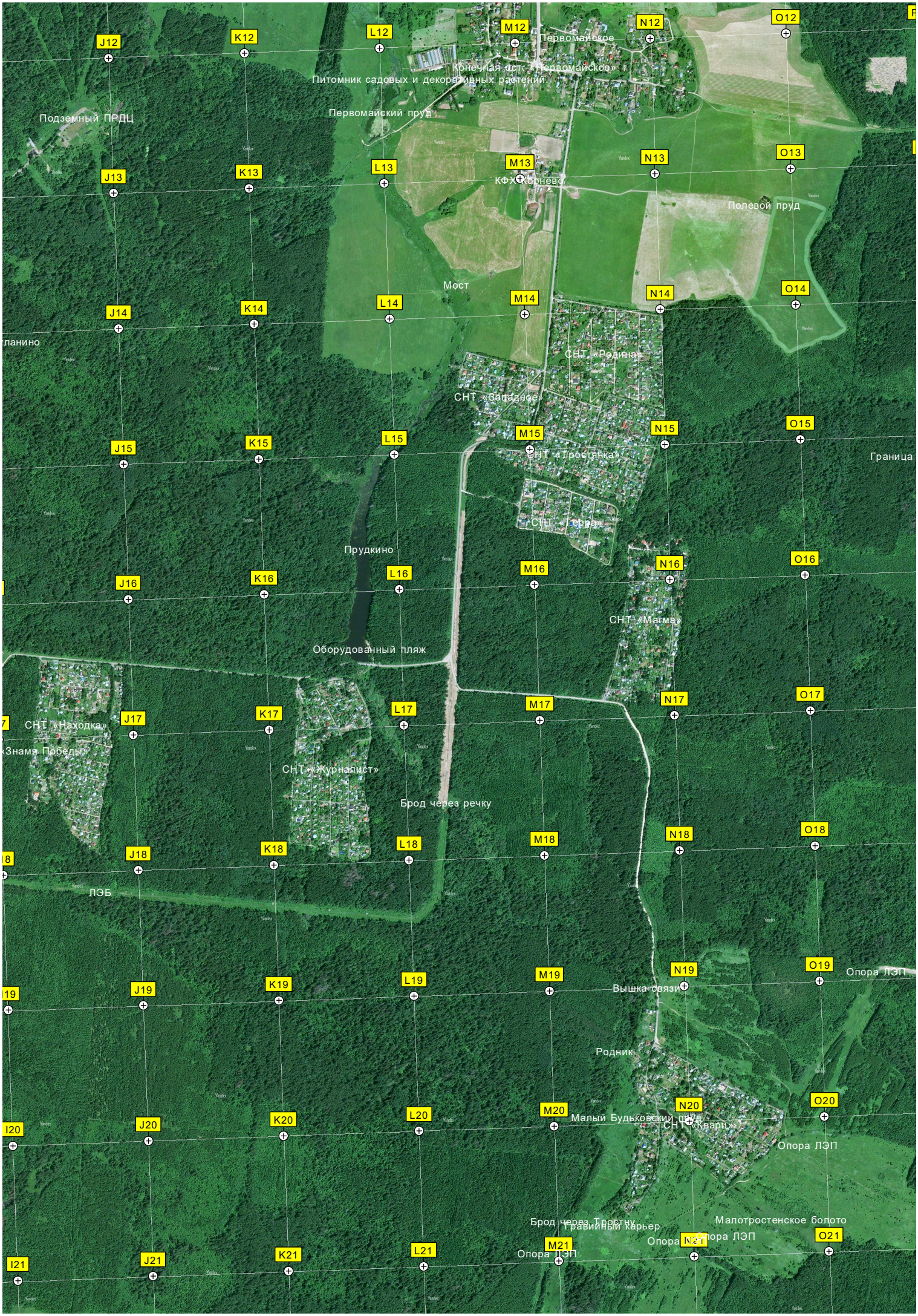
J12
K12
L12
M12
N12
O12
Первомайское
Конечная ост. «Первомайское»
Питомник садовых и декоративных растений
Первомайский пруд
Подземный ПРДЦ
J13
K13
L13
M13
N13
O13
КФХ Корнево
Полевой пруд
Мост
J14
K14
L14
M14
N14
O14
СНТ «Родина»
СНТ «Западное»
J15
K15
L15
M15
N15
O15
СНТ «Тростянка»
Граница
СНТ «Терра»
Прудкино
J16
K16
L16
M16
N16
O16
СНТ «Магма»
Оборудованный пляж
СНТ «Находка»
«Знамя Победы»
J17
K17
L17
M17
N17
O17
СНТ «Журналист»
Брод через речку
J18
K18
L18
M18
N18
O18
ЛЭБ
J19
K19
L19
M19
N19
O19
Опора ЛЭП
Вышка связи
Родник
J20
K20
L20
M20
N20
O20
Малый Будьковский пруд
СНТ «Кварц»
Опора ЛЭП
Брод через Тростну
Гравийный карьер
Малотростенское болото
Опора ЛЭП
Опора ЛЭП
Опора ЛЭП
J21
K21
L21
M21
N21
O21

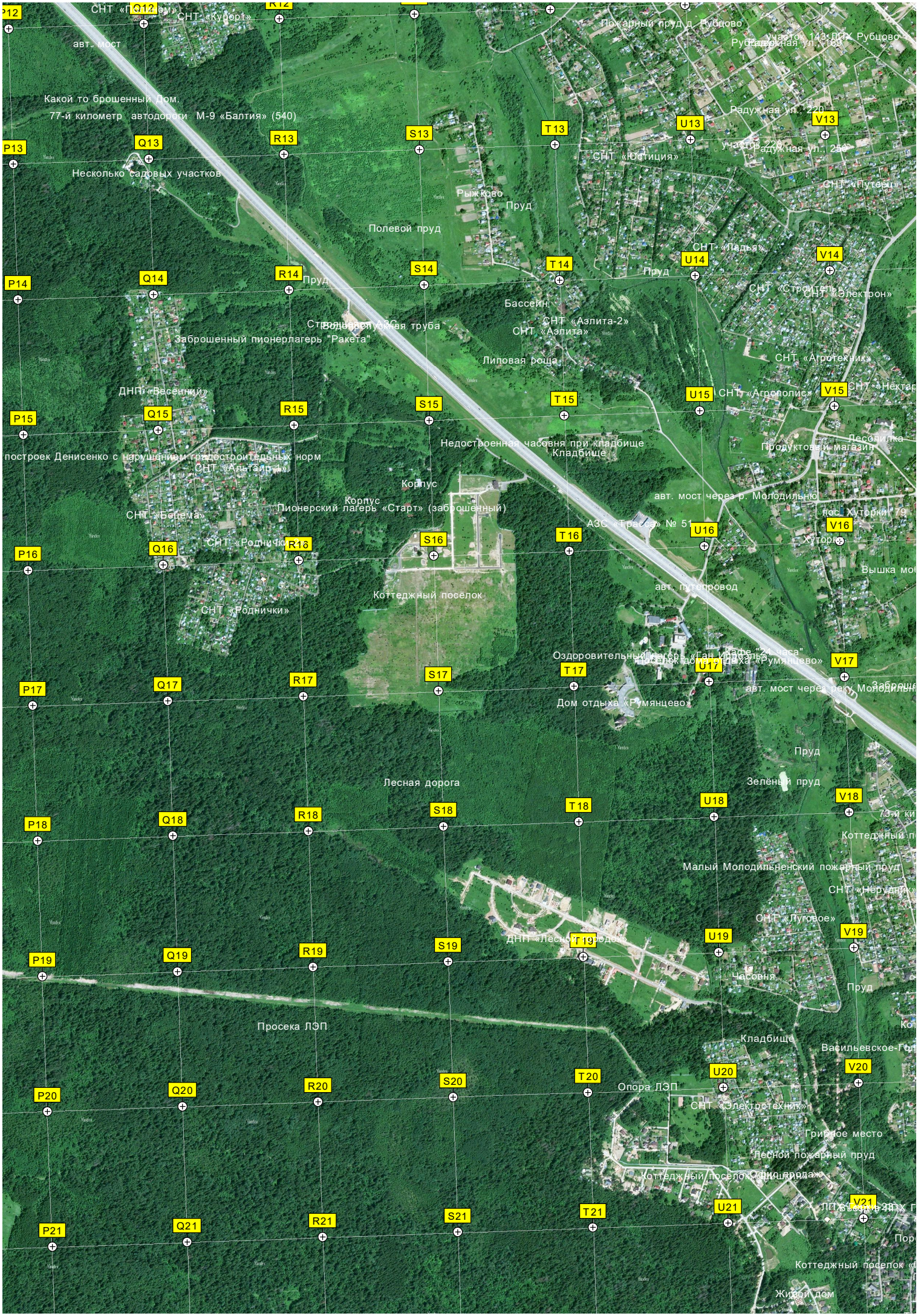
P12
Q12
R12
S12
T12
U12
V12
P13
Q13
R13
S13
T13
U13
V13
P14
Q14
R14
S14
T14
U14
V14
P15
Q15
R15
S15
T15
U15
V15
P16
Q16
R16
S16
T16
U16
V16
P17
Q17
R17
S17
T17
U17
V17
P18
Q18
R18
S18
T18
U18
V18
P19
Q19
R19
S19
T19
U19
V19
P20
Q20
R20
S20
T20
U20
V20
P21
Q21
R21
S21
T21
U21
V21
СНТ «Курорт»
авт. мост
Какой то брошенный Дом.
77-й километр автодороги М-9 «Балтия» (540)
Несколько садовых участков
Пожарный пруд д. Рубцово
Рубцовская ул. 169
Радужная ул. 220
Радужная ул. 250
СНТ «Юстиция»
СНТ «Путеец»
Рыжково
Пруд
Полевой пруд
СНТ «Ладья»
Пруд
СНТ «Строитель»
СНТ «Электрон»
Бассейн
СНТ «Аэлита-2»
СНТ «Аэлита»
Водопропускная труба
Заброшенный пионерлагерь "Ракета"
Липовая роща
СНТ «Агротехник»
ДНП «Весенний»
СНТ «Агрополис»
построек Денисенко с нарушением градостроительных норм
СНТ «Альтаир-1»
Недостроенная часовня при кладбище
Кладбище
Продуктовый магазин
Лесопилка
Корпус
Корпус
Пионерский лагерь «Старт» (заброшенный)
СНТ «Бодрема»
авт. мост через р. Молодильню
АЗС «Трасса» № 51
пос. Хуторки 79
Хуторки
СНТ «Роднички»
Коттеджный посёлок
авт. путепровод
СНТ «Роднички»
Оздоровительный лагерь «Ган Ивадель 24 часа»
Посёлок дома отдыха «Румянцево»
авт. мост через реку Молодильню
Дом отдыха «Румянцево»
Пруд
Лесная дорога
Зелёный пруд
Коттеджный п
Малый Молодильненский пожарный пруд
СНТ «Нерудник»
СНТ «Луговое»
ДНП «Лесной городок»
Часовня
Пруд
Просека ЛЭП
Кладбище
Васильевское
Опора ЛЭП
СНТ «Электротехник»
Гривное место
Лесной пожарный пруд
Коттеджный посёлок «Фиалка»
Коттеджный посёлок
Жилой дом

Пруд
Коттеджный поселок "Рижская роза"
Пожарный пруд
Рынок стройматериалов
W 13
X13
Y13
6202500
74-й километр Волоколамского шос
W 14
X14
Y14
6202000
W 15
«Ново-Петровское»
X15
Y15
6201500
СНТ «Дружба»
Коттеджный поселок "Лесная рапсодия 2"
СТ «Нектар-2»
КПП
W 16
X16
Y16
6201000
Коттеджный поселок "Лесная
СНТ «Стальконструкция»
Веретёнкинская поляна
350
W 17
X17
Y17
6200500
Неработающий пионерлагерь "Чайка" московского завода "Вулкан"
Коттеджный поселок «Веретенки
СНТ «Курсаково-1»
W 18
X18
Y18
6200000
Дороги
Коттеджный поселок «Ришелье»
СНТ «Веретенки»
W 19
X19
Y19
6199500
Болотистый пролесок
СНТ «Пужки-3»
Веретенковская развязка
Строительный рынок
W 20
X20
Лесной пруд
Y20
Водопропу
6199000
Коттеджный поселок «RADOSTЬ»
Троица
ПДХ Троица
СТ «Березка»
Березкинский пруд
Въезд на дачи
Второй пожарный пруд
Третий пожарный пруд
W 21
X21
Y21
Болото
6198500
Заброшенная местность
СНТ «Искра-4»
Лесной пруд
Участок председателя СНТ «Искра»
Истринские холмы»
Футбольное поле
Лягушкин пруд
Лесная вырубка

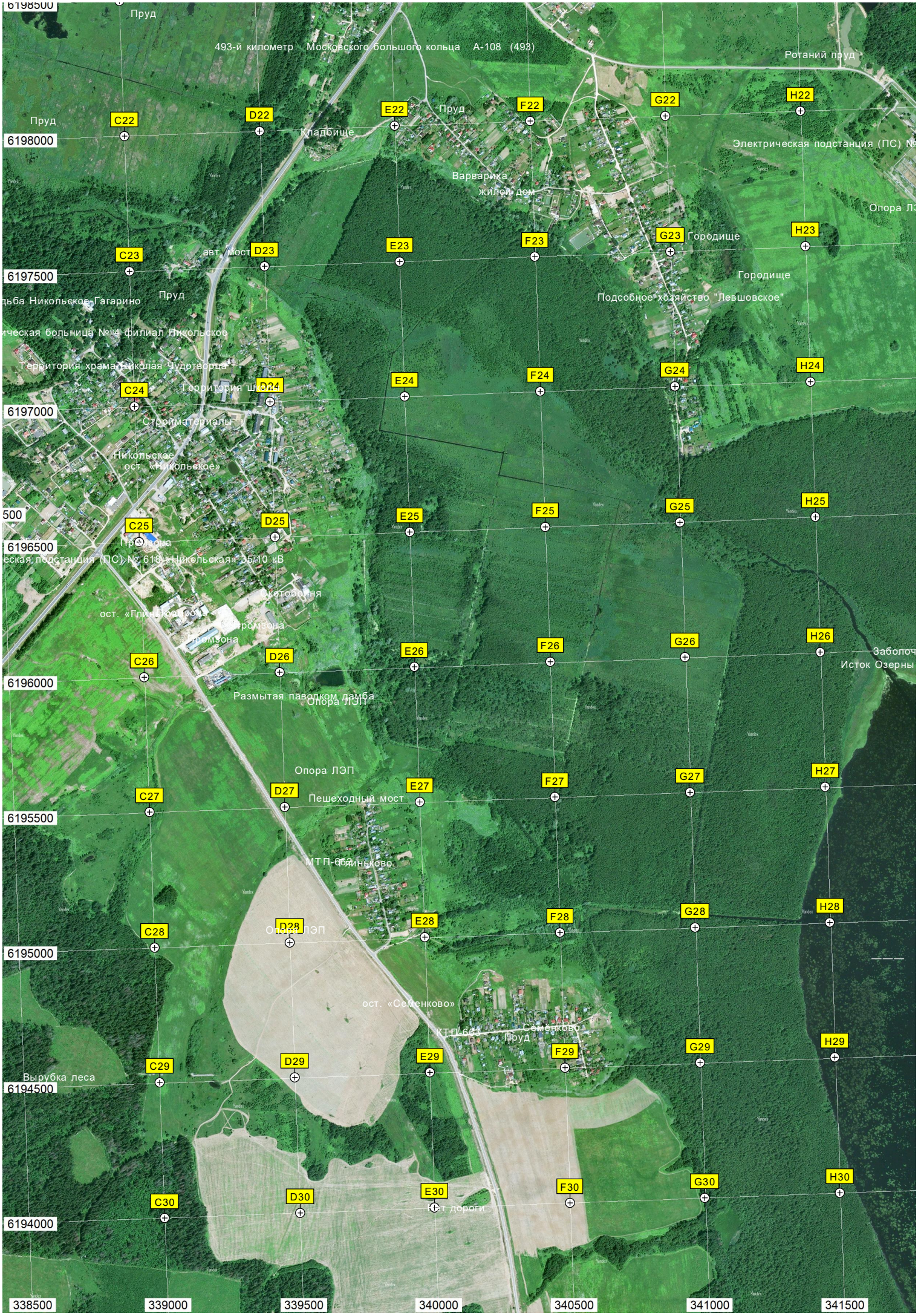
Пруд
493-й километр Московского большого кольца А-108 (493)
Ротаний пруд
Пруд
Кладбище
Пруд
Варварина
жилой дом
Электрическая подстанция (ПС) №
Опора Л
Городище
Городище
авт. мост
Пруд
Подсобное хозяйство "Левшовское"
Никольское-Гагарино
ческая больница №4 филиал Никольское
Территория храма Николая Чудотворца
Территория школы
Стройматериалы
Никольское
ост. «Никольское»
Электрическая подстанция (ПС) № 618 «Никольская» 35/10 кВ
Скотобойня
ост. «Глинобрюхово»
Размытая паводком дамба
Опора ЛЭП
Опора ЛЭП
Пешеходный мост
МТП-608 Одиньково
Опора ЛЭП
ост. «Семенково»
КТП 663
Семенково
Пруд
Вырубка леса
ост дороги
Заболоч
Исток Озерны
C22
D22
E22
F22
G22
H22
C23
D23
E23
F23
G23
H23
C24
D24
E24
F24
G24
H24
C25
D25
E25
F25
G25
H25
C26
D26
E26
F26
G26
H26
C27
D27
E27
F27
G27
H27
C28
D28
E28
F28
G28
H28
C29
D29
E29
F29
G29
H29
C30
D30
E30
F30
G30
H30
6198500
6198000
6197500
6197000
6196500
6196000
6195500
6195000
6194500
6194000
338500
339000
339500
340000
340500
341000
341500


I22
J22
K22
L22
M22
N22
O22
Бывшая мельница
151 «Шмелёво» 220/35/6 кВ
Сарай
I23
J23
K23
L23
M23
N23
O23
СТ «Макариха»
I24
J24
K24
L24
M24
N24
O24
Пруд СНТ «Озера»
I25
J25
K25
L25
M25
N25
O25
I26
J26
K26
L26
M26
N26
O26
I27
J27
K27
L27
M27
N27
O27
Устье реки Тростни
I28
J28
K28
L28
M28
N28
O28
I29
J29
K29
L29
M29
N29
O29
I30
J30
K30
L30
M30
N30
O30
342000
342500
343000
343500
344000
344500
345000

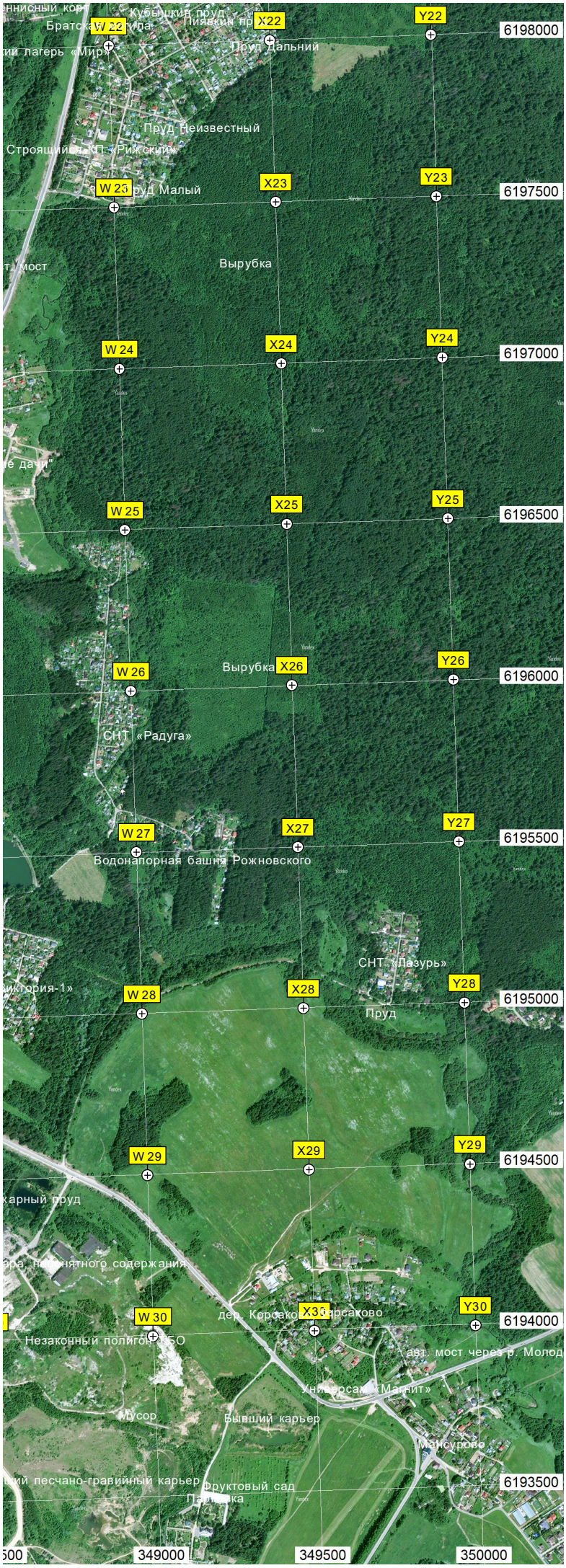
Кубышкин пруд
Пруд дальний
Пруд Неизвестный
Пруд Малый
Вырубка
Вырубка
СНТ «Радуга»
Водонапорная башня Рожновского
СНТ «Лазурь»
Пруд
Мусор
Бывший карьер
Фруктовый сад
W 22
X22
Y22
6198000
W 23
X23
Y23
6197500
W 24
X24
Y24
6197000
W 25
X25
Y25
6196500
W 26
X26
Y26
6196000
W 27
X27
Y27
6195500
W 28
X28
Y28
6195000
W 29
X29
Y29
6194500
W 30
X30
Y30
6194000
6193500
349000
349500
350000

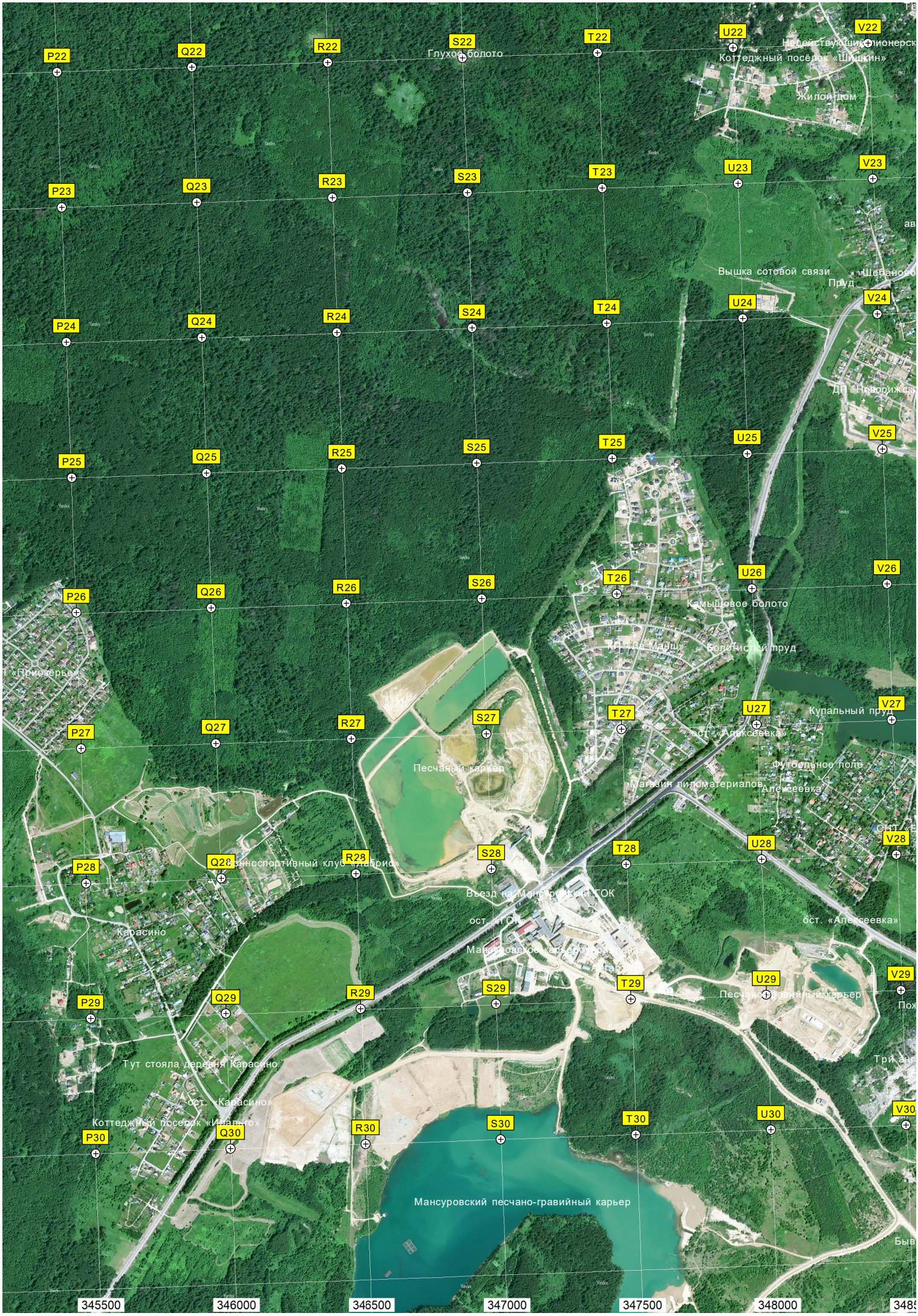
P22
Q22
R22
S22
T22
U22
V22
Глухое болото
Коттеджный посёлок «Шишкин»
Жилой дом
P23
Q23
R23
S23
T23
U23
V23
Вышка сотовой связи
Пруд
P24
Q24
R24
S24
T24
U24
V24
P25
Q25
R25
S25
T25
U25
V25
P26
Q26
R26
S26
T26
U26
V26
Камышовое болото
Болотистый пруд
Купальный пруд
P27
Q27
R27
S27
T27
U27
V27
ост. «Алексеевка»
Песчаный карьер
Футбольное поле
Магазин пиломатериалов
Алексеевка
P28
Q28
R28
S28
T28
U28
V28
Карасино
ост. «Алексеевка»
P29
Q29
R29
S29
T29
U29
V29
Песчано-гравийный карьер
Тут стояла деревня Карасино
ост. «Карасино»
Коттеджный посёлок «Изумруд»
P30
Q30
R30
S30
T30
U30
V30
Мансуровский песчано-гравийный карьер
345500
346000
346500
347000
347500
348000