

440000

440500

441000

441500

442000

ковья Т.В.адрова, 14

Н5

Детская игровая площадка

ул. Калинина, 28

ул. Крупской, 36

I5

Территория ДОУ №1

Площадь Ленина

J5

ул. Андропова, 35

ул. Андропова, 29/19

K5

ул. Андропова, 18

ул. Гаражная, 5

L5

ой площадка) Микрорайон "А"

ул. Калинина, 22/36

ул. Крупской, 24

ул. Чайковского, 22/1

ул. Чайковского, 18/12

Территория ДОУ №10

Муниципальная автостоянка

Садовая ул., 8

ул. Гоголя, 4

ГСК № 4

Трубопровод

Территория детского сада № 25

ул. Калинина, 3

Территория детского сада №20

ул. Куйбышева, 21

Автомобильная стоянка

Территория музыкальной школы

Детская площадка

вождения

Летний клуб

Пейнтбольная площадка

Ветеринарная лечебница

Креми

Территория Школы № 9

ул. Службина, 16

ул. Службина, 2

Большинный городок

Футбольное поле с искусственным газоном и подогревом

Парковка

Ледового дворца

Крытый зимний каток

Пруд

Пруд

Пру

ки

ул. Службина, 8

Квартал "дубки"

Кухня

Главный парк

Парковка

Парковка

Парковка

Парковка

Парковка

Парковка

Парковка

ная подъездная ж.д. ветка

Водопад

Кладбище домашних животных

Просека глиссады аэродрома Крутышки

Просека глиссады аэродрома Крутышки

Просека глиссады аэродрома Крутышки

Просека глиссады аэродрома Крутышки

Просека глиссады аэродрома Крутышки

Просека глиссады аэродрома Крутышки

Просека глиссады аэродрома Крутышки

Просека глиссады аэродрома Крутышки

H7

I7

J7

K7

L7

H8

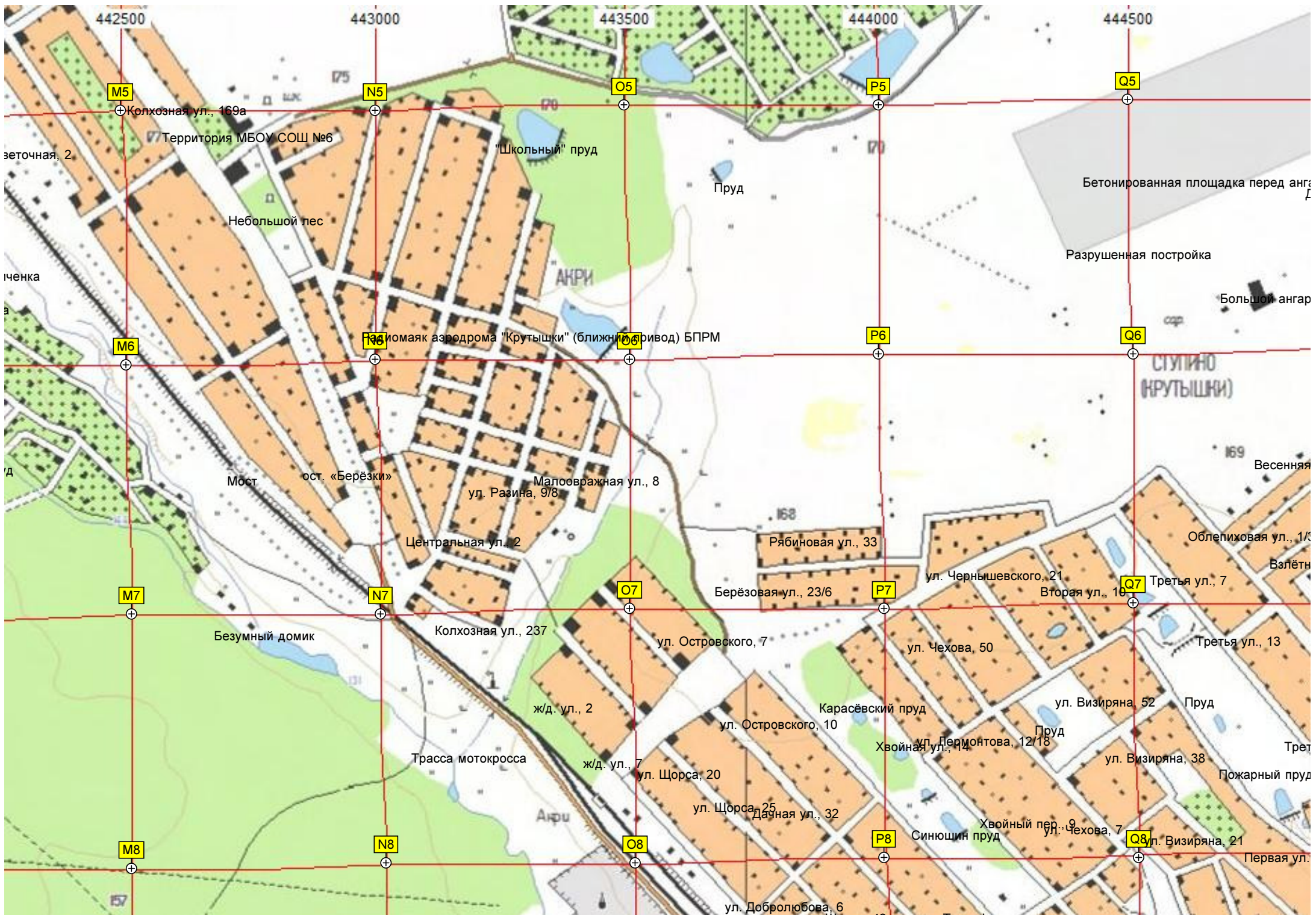
I8

J8

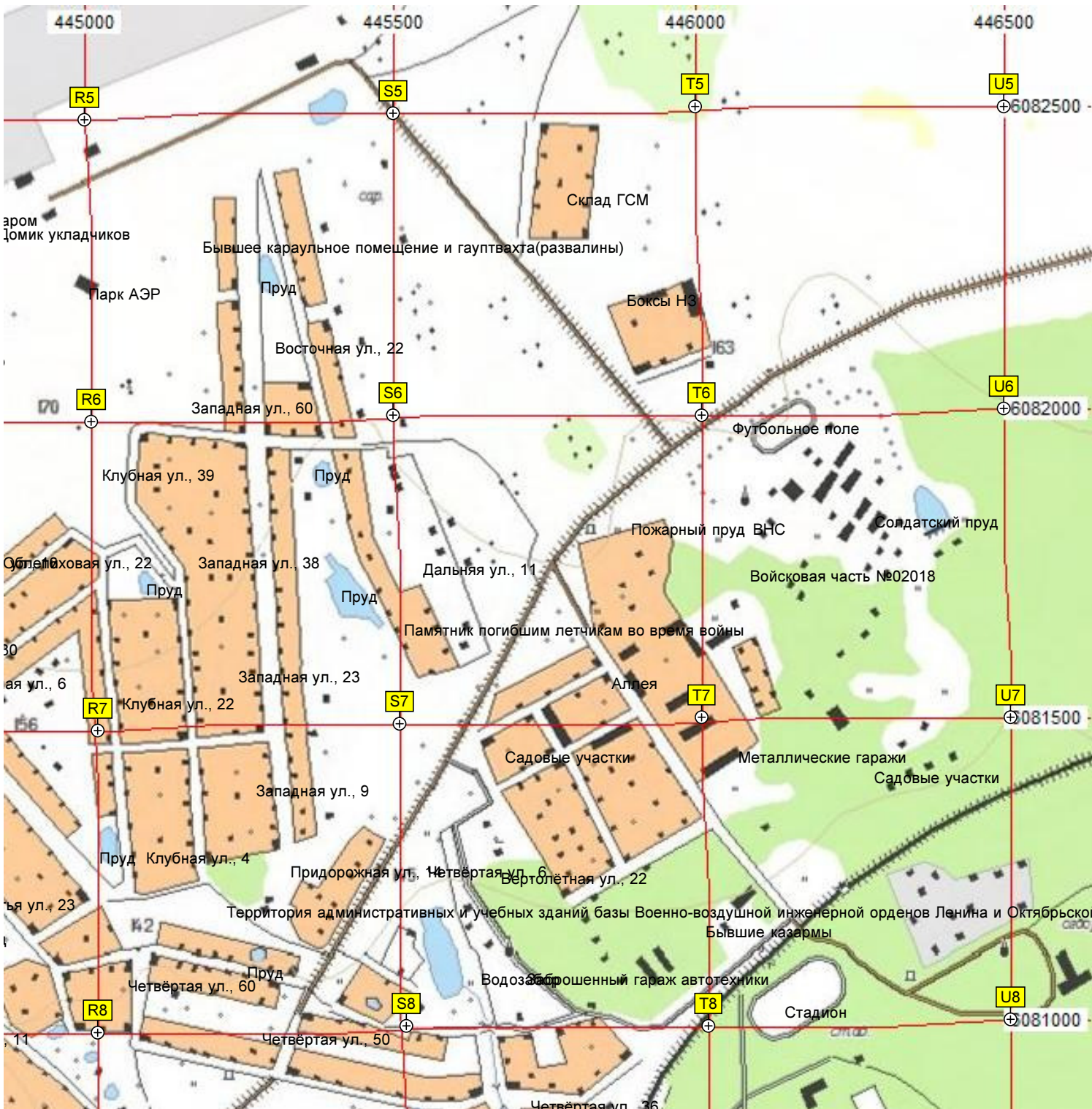
K8

L8

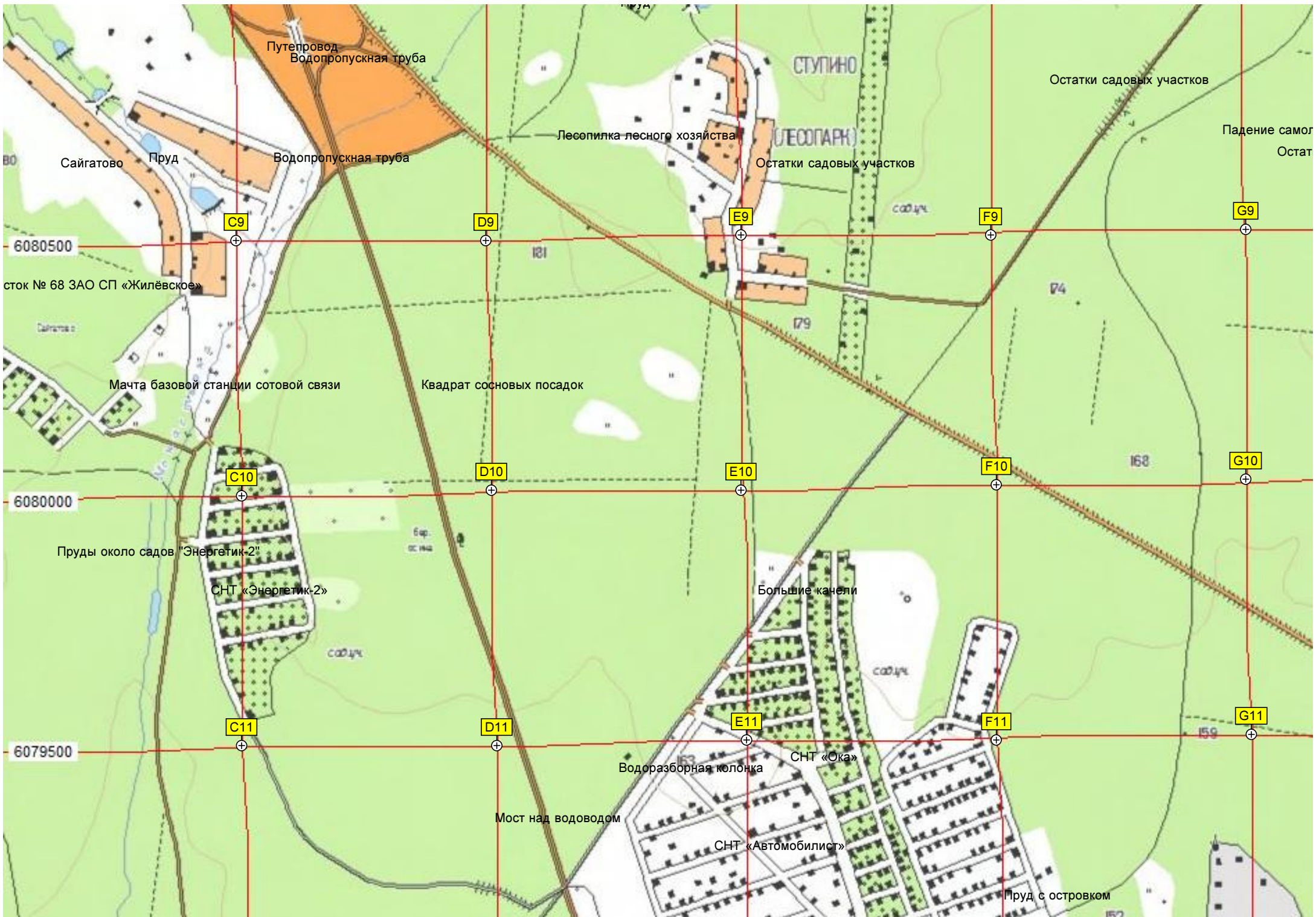












Путепровод  
Водопропускная труба

СТУПИНО

Остатки садовых участков

Падение самог  
Остат

Сайгатово

Пруд

Водопропускная труба

Лесопилка лесного хозяйства

ЛЕСОПАРК

Остатки садовых участков

C9

D9

E9

F9

G9

6080500

сток № 68 ЗАО СП «Жилёвское»

174

Мачта базовой станции сотовой связи

Квадрат сосновых посадок

D10

E10

F10

G10

6080000

Пруды около садов «Энергетик-2»

СНТ «Энергетик-2»

Бар. осина

Большие качели

C11

D11

E11

F11

G11

6079500

Мост над водоводом

Водоразборная колонка

СНТ «Ока»

СНТ «Автомобилист»

Пруд с островком

168

159

152

пёта АН-8  
ки радиолокационной станции ДГРМ

Н9

И9

Ж9

К9

Л9

Стрельбище

Садоводческое товари

Н10

И10

Ж10

К10

Л10

Старое кладбище (действующее)

Н11

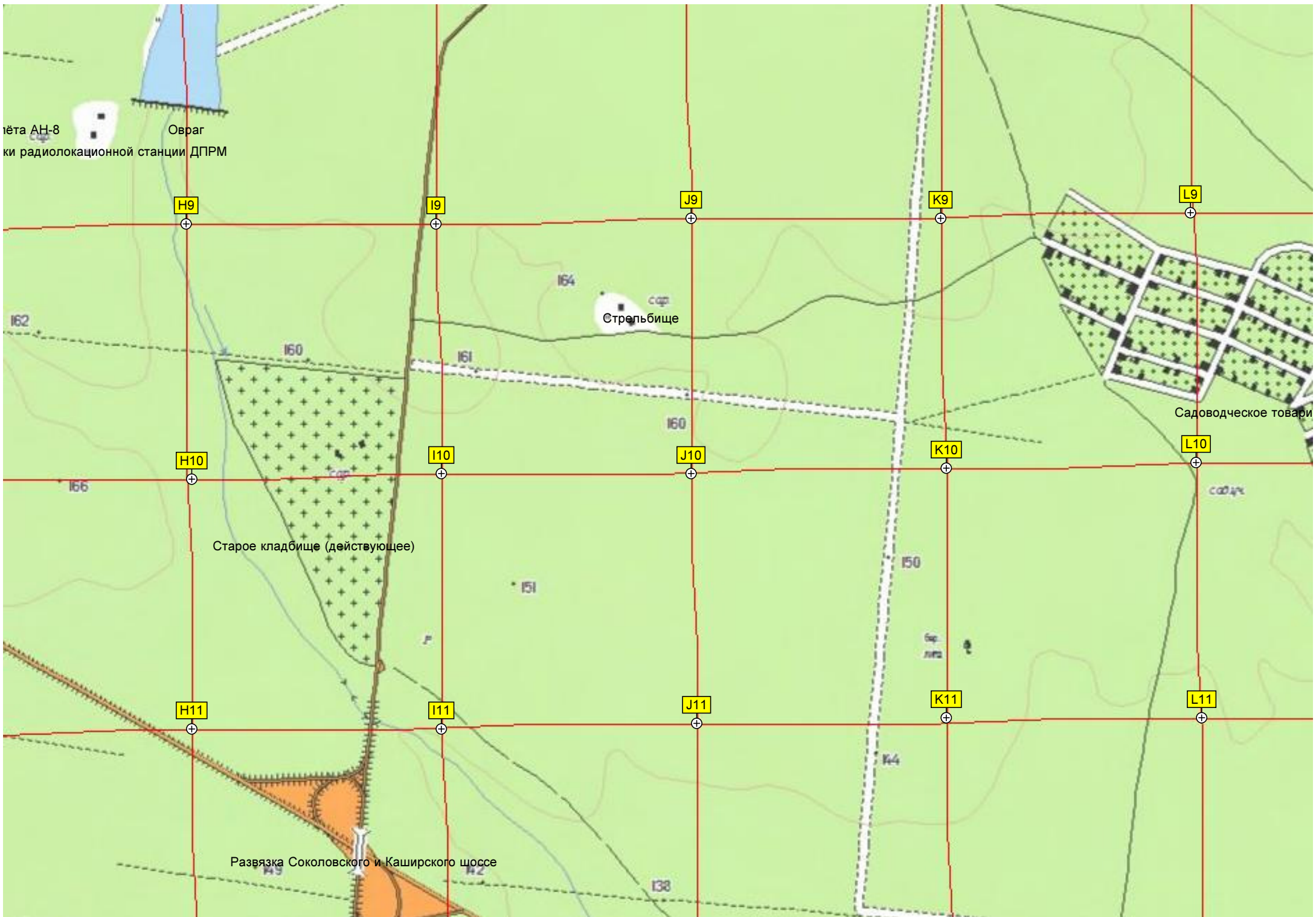
И11

Ж11

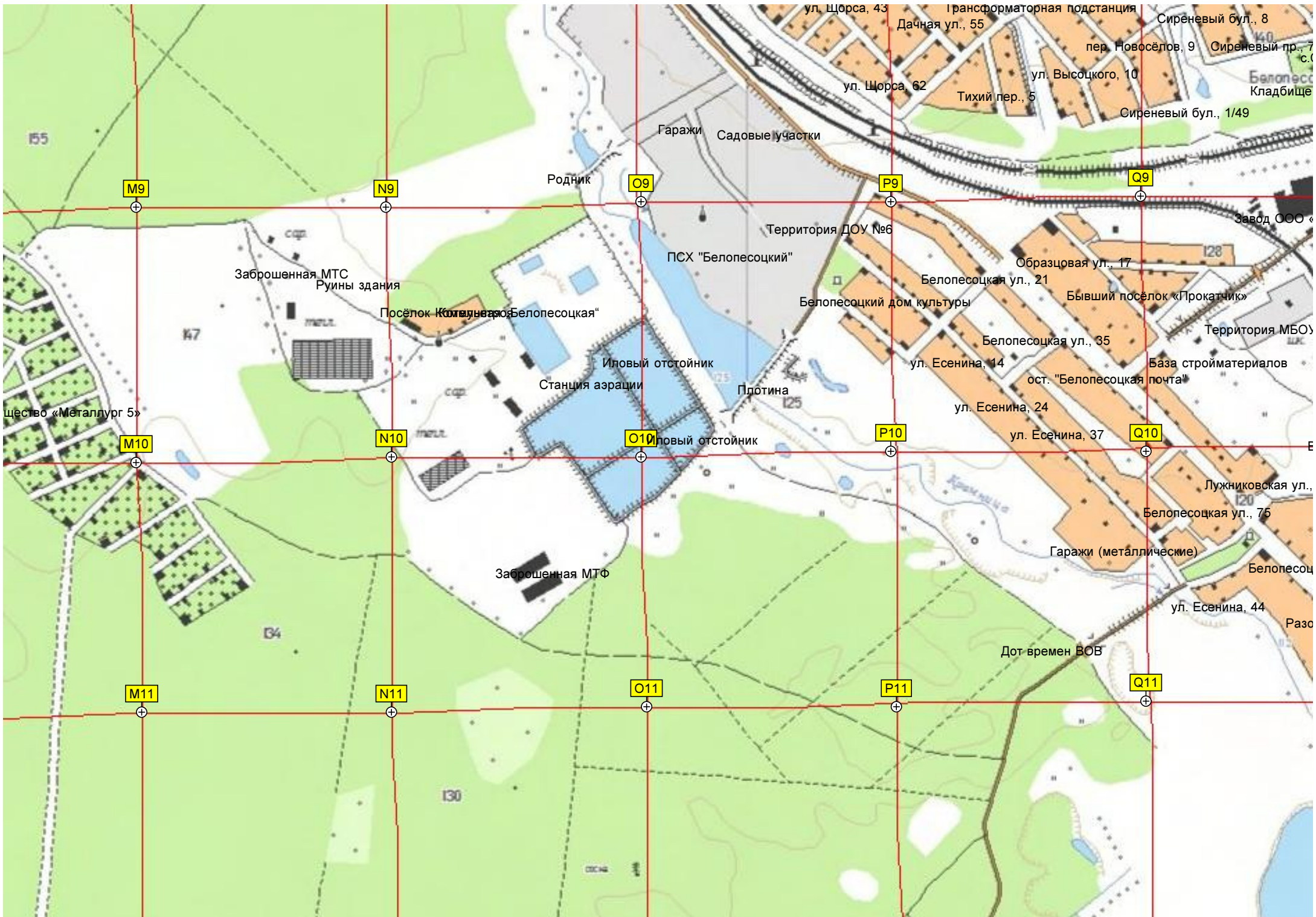
К11

Л11

Развязка Соколовского и Каширского шоссе







M9

N9

O9

P9

Q9

M10

N10

O10

P10

Q10

M11

N11

O11

P11

Q11

«Металлург 5»

Заброшенная МТС  
Руины здания

Посёлок Колхозаро-Белопесоцкая

Иловый отстойник  
Станция аэрации

Заброшенная МТФ

Иловый отстойник

Плотина

Псих "Белопесоцкий"

Территория ДОУ №6

Белопесоцкий дом культуры

Белопесоцкая ул., 21

Белопесоцкая ул., 35

ул. Есенина, 14

ул. Есенина, 24

ул. Есенина, 37

Дот времен ВОВ

Гаражи (металлические)

Лужниковская ул.,

Белопесоцкая ул., 75

ул. Есенина, 44

ул. Щорса, 43

Дачная ул., 55

ул. Щорса, 62

Трансформаторная подстанция

ул. Высоцкого, 10

Тихий пер., 5

Сиреневый бул., 8

пер. Новосёлов, 9

Сиреневый пр., 7

Сиреневый бул., 1/49

Завод ООО «

Образцовая ул., 17

Бывший посёлок «Прокатчик»

Территория МБОУ

База стройматериалов

ост. "Белопесоцкая

почта"

Лужниковская ул.,

Белопесоцкая ул., 75

Белопесоц

ул. Есенина, 44

Разо





Торговый центр  
Среднее, Тихвинская церковь  
Мемориал на кладбище в селе Среднее  
с. Среднее (Ступино)

ул. Левая Пойма, 19  
ул. Левая Пойма, 5  
ул. Левая Пойма, 18

Насыпь ж/д пути

R9

S9

T9

U9

80500

«Московские окна»

СОЦ №4

S10

T10

U10

80000

Зодозабор

1а

Трасса для мотокросса

СТУПИНО  
«БЕЛОПЕСОЦКИЙ»

Белопесоцкая ул., 172

Железнодорожные мосты Павелецкого направления

кая ул., 78

бранная ж/д линия

Белопесоцкие выселки

Устье р. Кремницы (Кремиченки)

R11

S11

T11

U11

79500

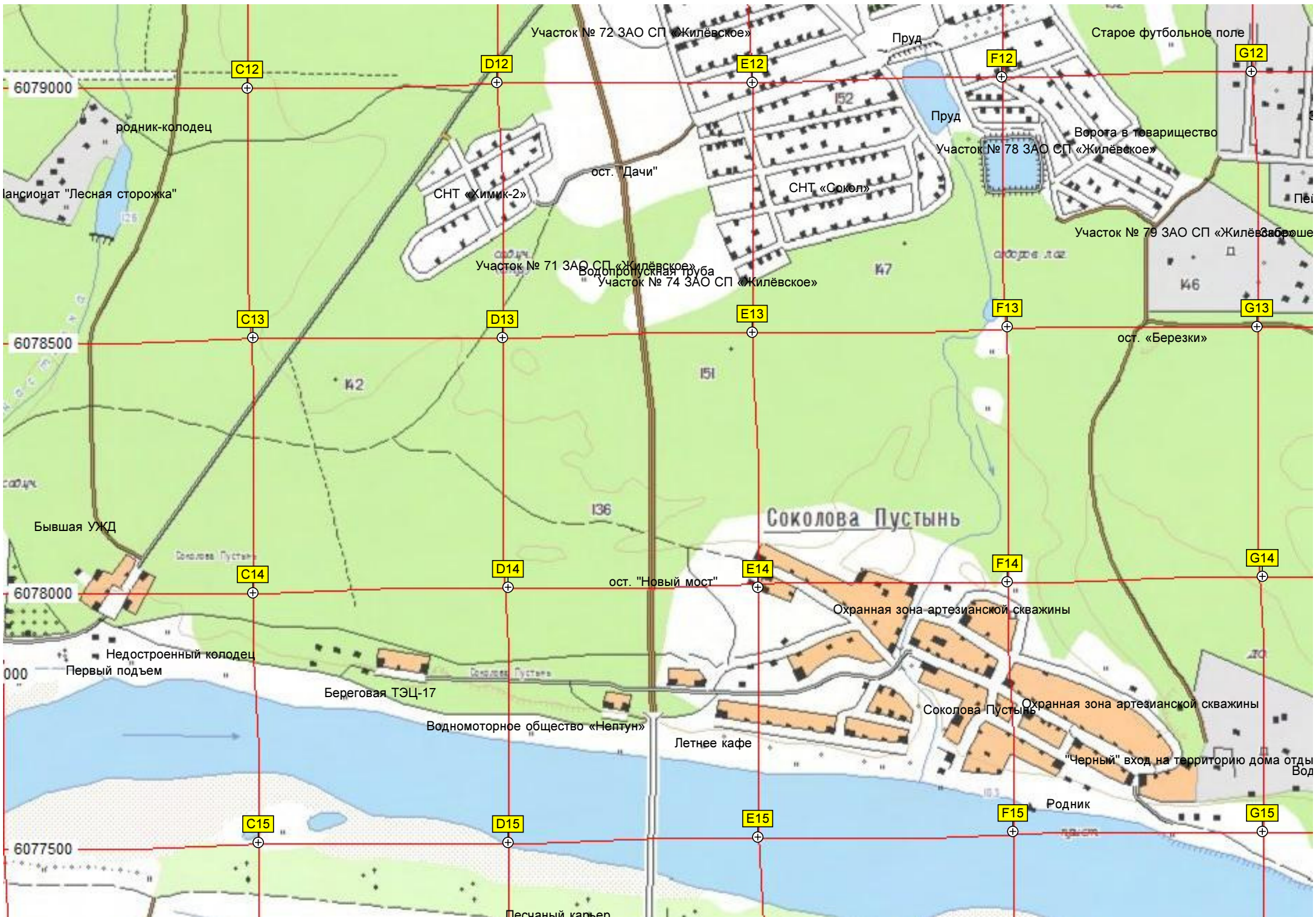
ост. "Сельмаг"

Белопесоцкая ул., 146

Белопесоцкая ул., 184

Мост через р. Кремница (Кремиченка)  
Сохранившиеся устои бывшего железнодорожного моста





Участок № 72 ЗАО СП «Жилёвское»

Пруд

Старое футбольное поле

6079000

C12

D12

E12

F12

G12

родник-колодец

пансионат "Лесная сторожка"

СНТ «Химик-2»

ост. "Дачи"

СНТ «Сокол»

Пруд

Участок № 78 ЗАО СП «Жилёвское»

Ворота в товарищество

Пеи

Участок № 71 ЗАО СП «Жилёвское»

Водопропускная труба  
Участок № 74 ЗАО СП «Жилёвское»

Участок № 79 ЗАО СП «Жилёвское»

6078500

C13

D13

E13

F13

G13

ост. «Березки»

42

51

47

46

136

Соколова Пустынь

Бывшая УЖД

Соколова Пустынь

6078000

C14

D14

E14

F14

G14

ост. "Новый мост"

Охранная зона артезианской скважины

Недостроенный колодец

Первый подъем

Береговая ТЭЦ-17

Водомоторное общество «Нептун»

Летнее кафе

Соколова Пустынь

Охранная зона артезианской скважины

"Черный" вход на территорию дома отды

Вод

6077500

C15

D15

E15

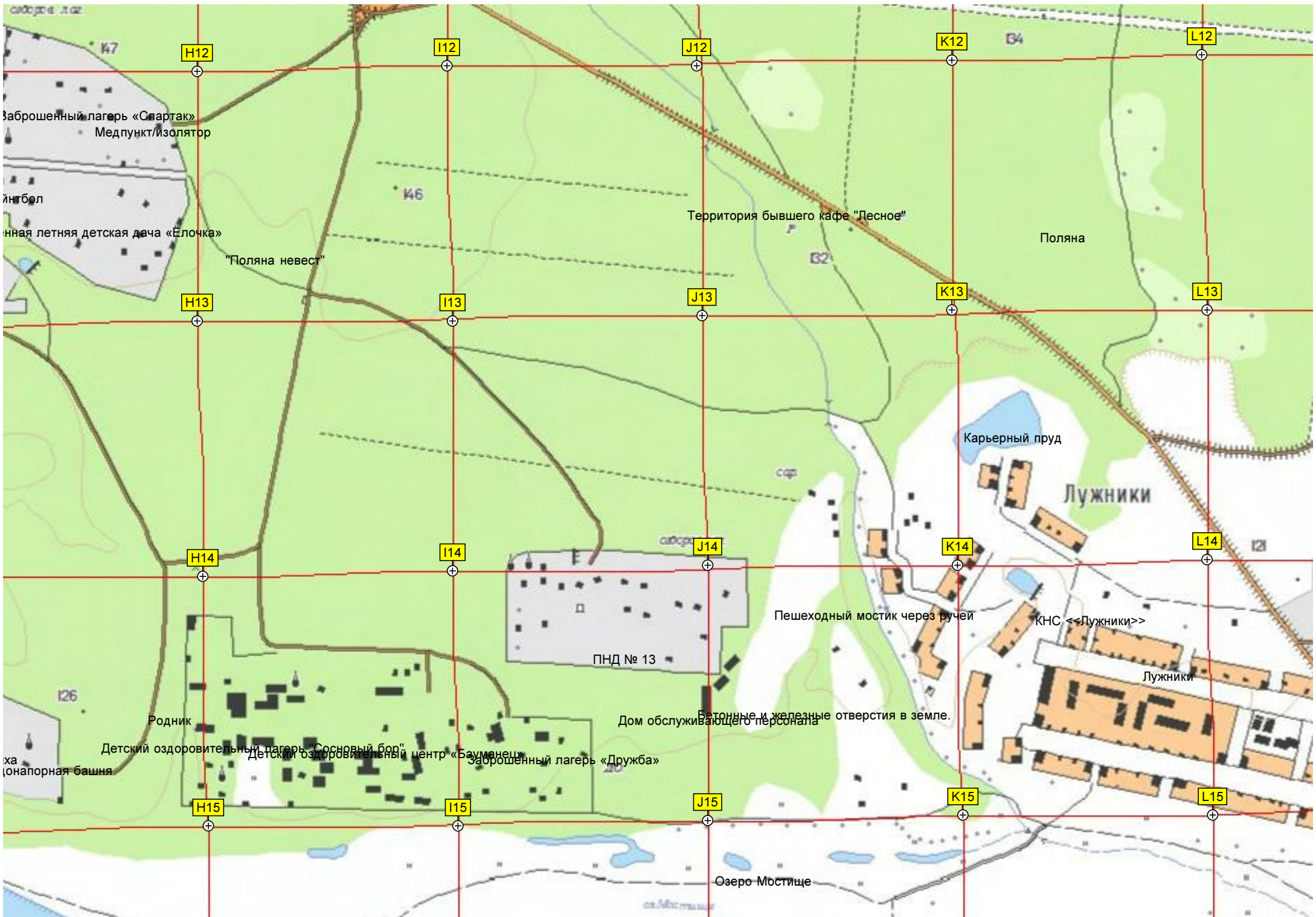
F15

G15

Родник

Песчаный карьер





Заброшенный лагерь «Спартак»  
Медпункт/изолятор

Ингбол  
летняя летняя детская дача «Елочка»

"Поляна невест"

Территория бывшего кафе "Лесное"

Поляна

Карьерный пруд

Лужники

Пешеходный мостик через ручей

КНС «Лужники»

Лужники

ПНД № 13

Дом обслуживающего персонала  
Бетонные и железные отверстия в земле.

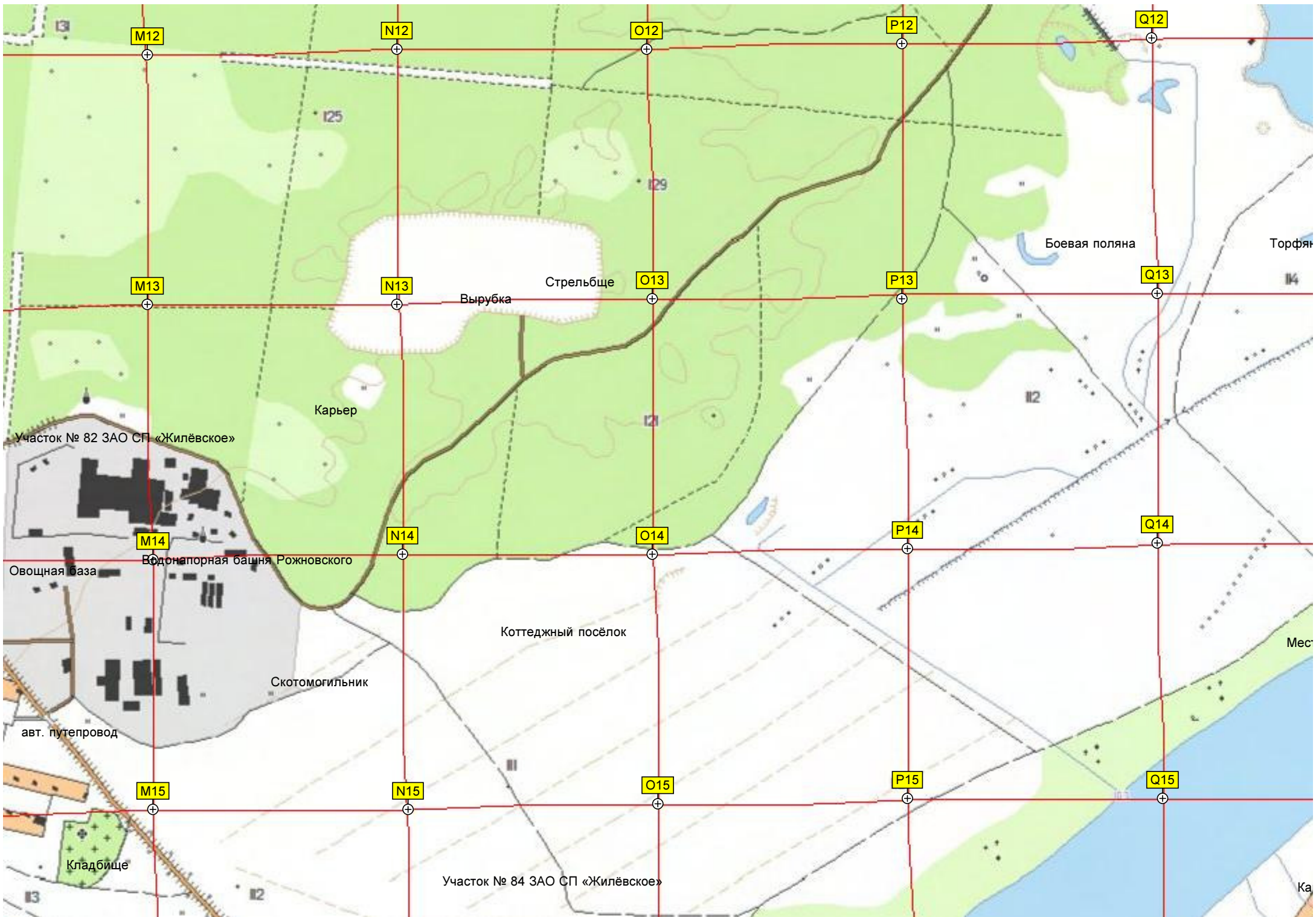
Родник

Детский оздоровительный лагерь "Сосновый бор"  
Детский оздоровительный центр «Бауманец»  
Заброшенный лагерь «Дружба»

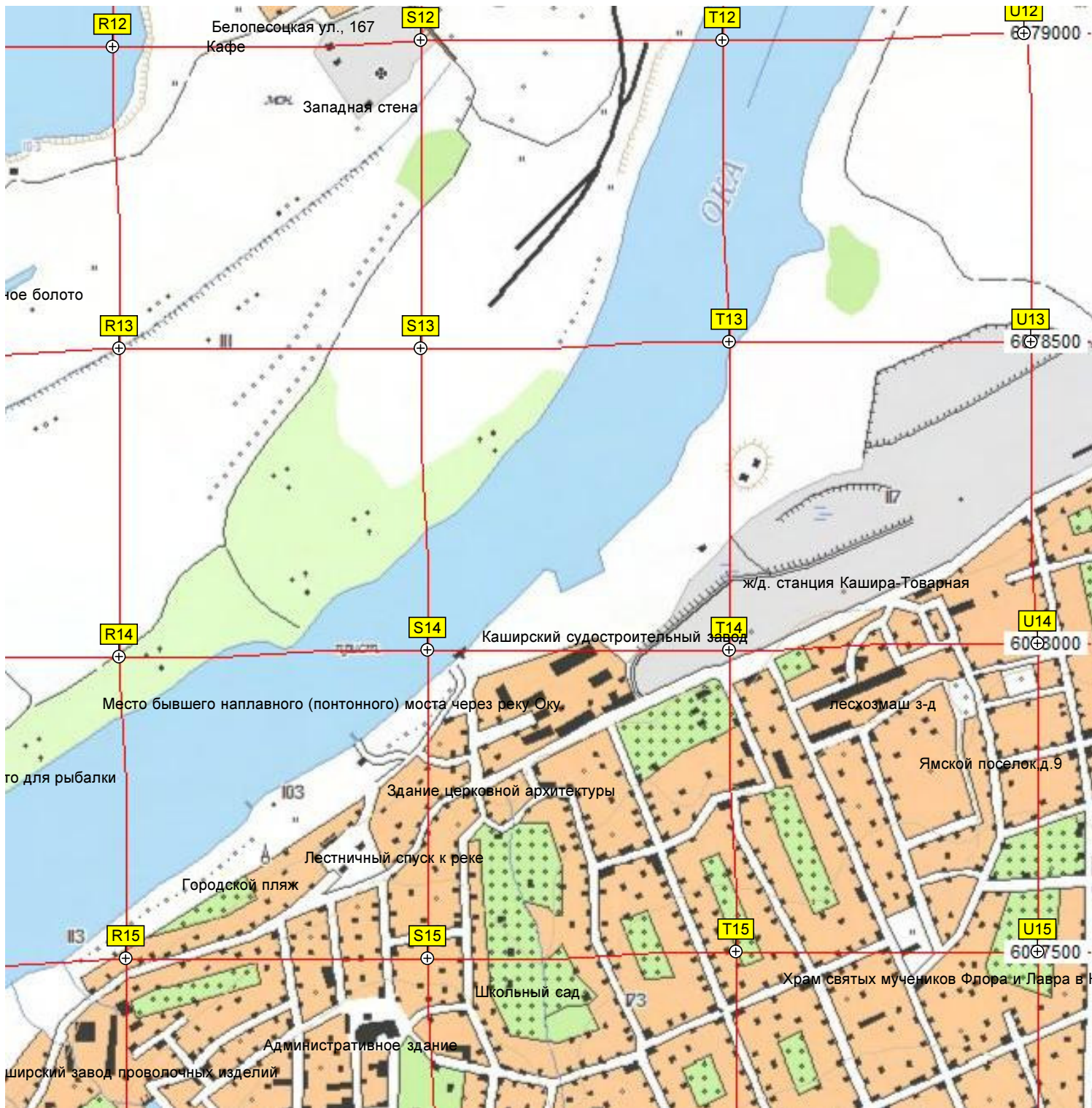
Каменная башня

Озеро Мостице

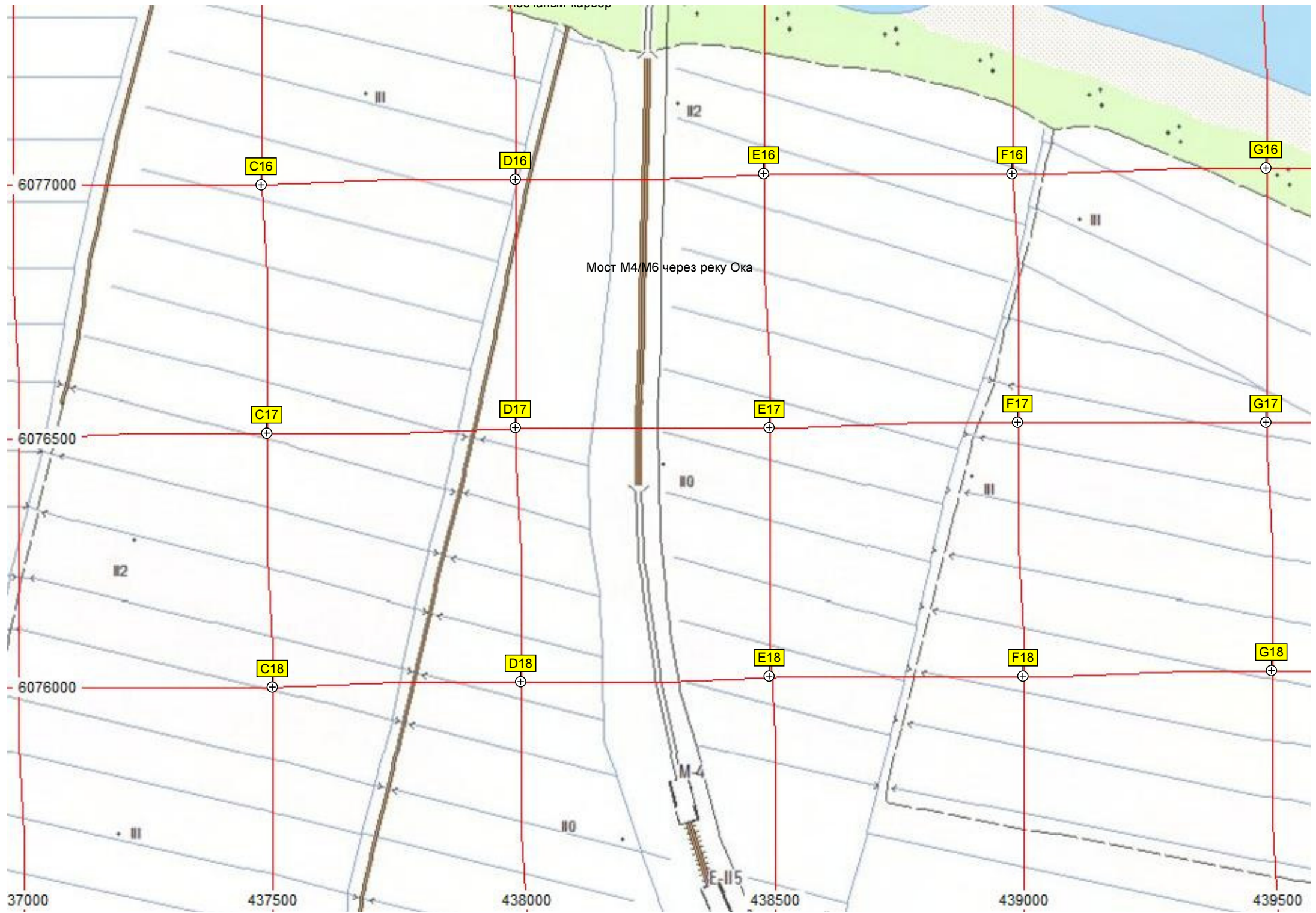
















Участок № 80 ЗАО СП «Жилёвское»

ОКА

ОКА

сир

440000

440500

441000

441500

442000

H16

I16

J16

K16

L16

H17

I17

J17

K17

L17

H18

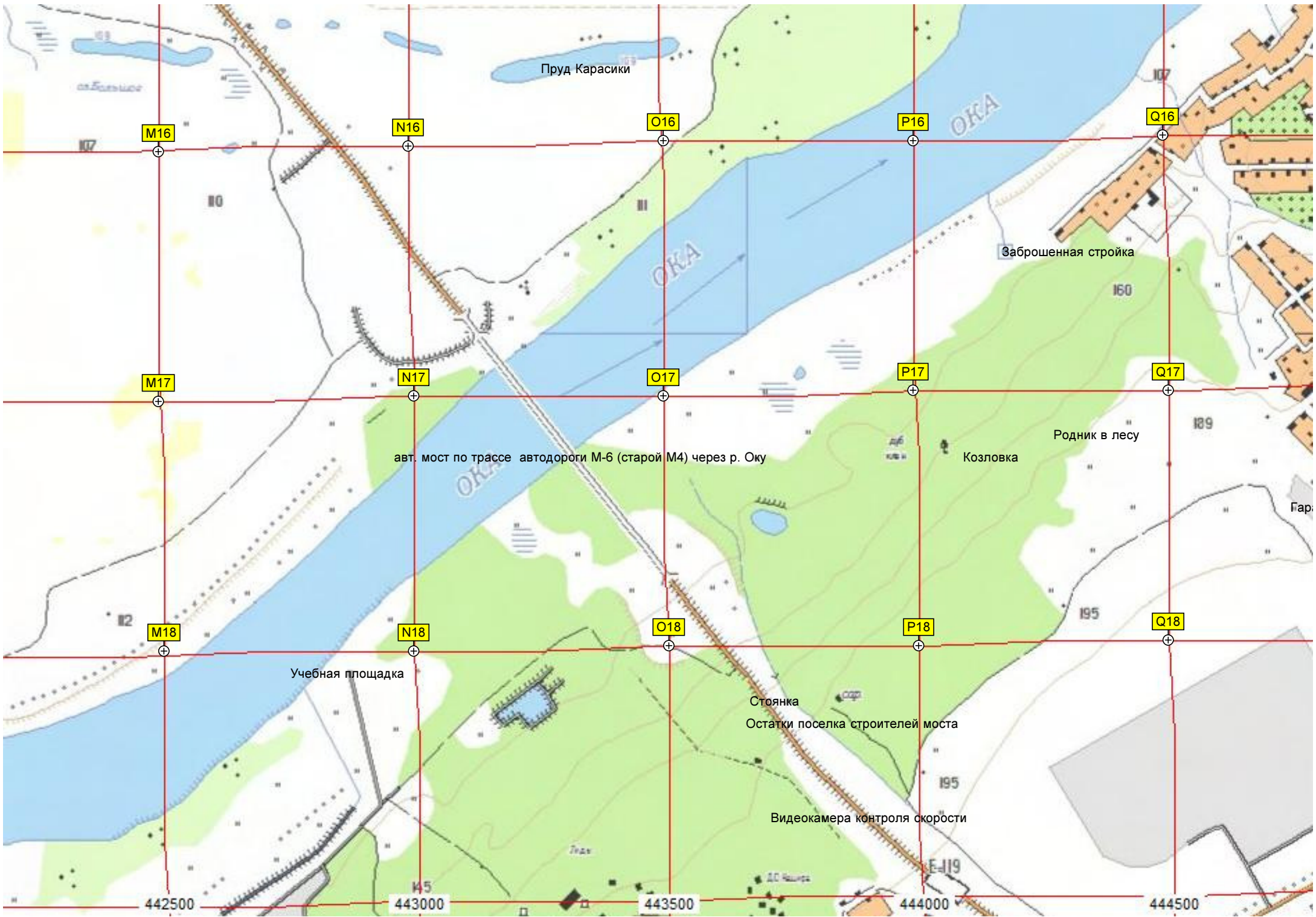
I18

J18

K18

L18





Пруд Карасики

ОКА

Заброшенная стройка

авт. мост по трассе автодороги М-6 (старой М4) через р. Оку

Козловка

Родник в лесу

Учебная площадка

Стоянка

Остатки поселка строителей моста

Видеокамера контроля скорости

M16

N16

O16

P16

Q16

M17

N17

O17

P17

Q17

M18

N18

O18

P18

Q18

442500

443000

443500

444000

444500



