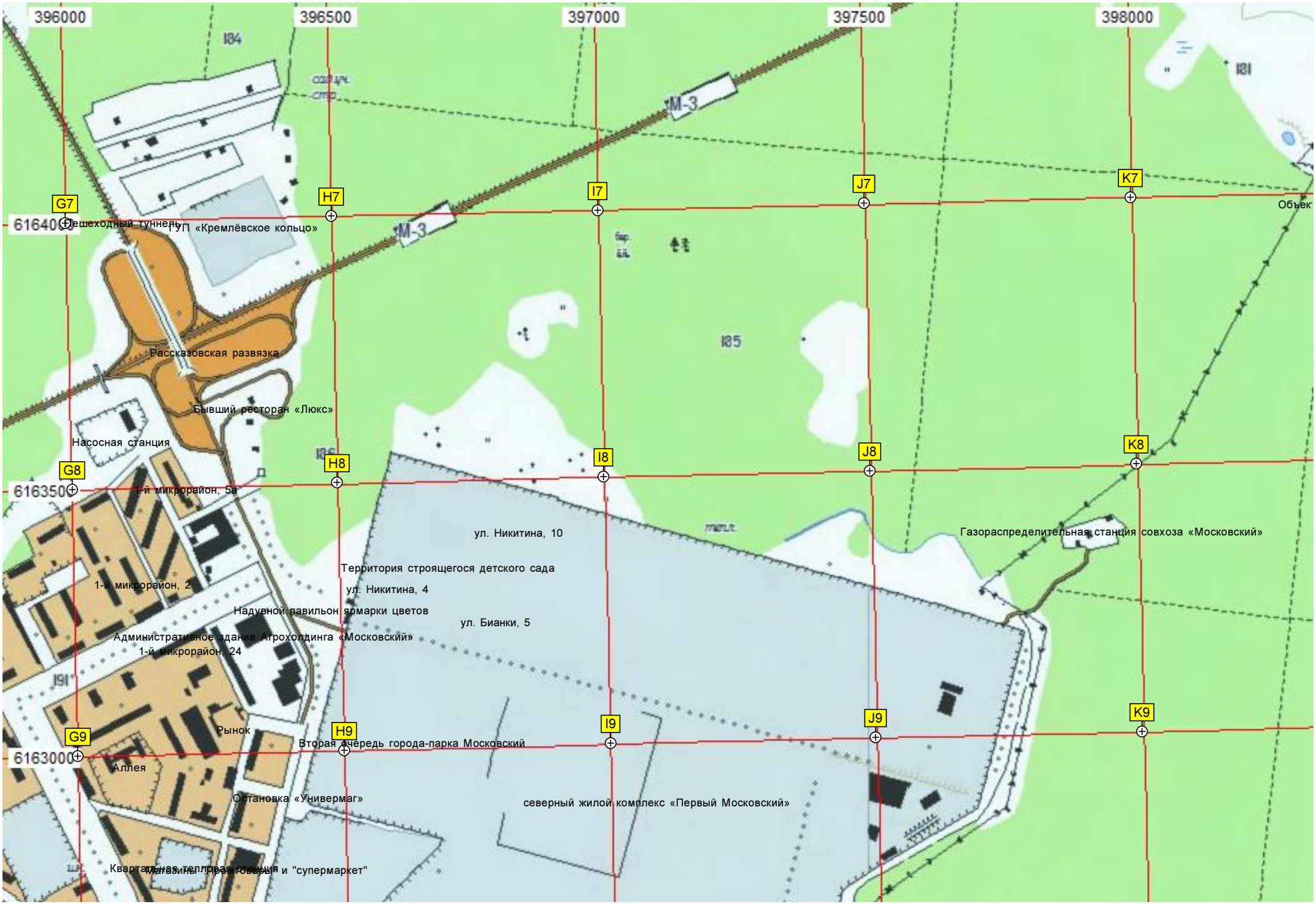
396000
396500
397000
397500
398000
616400
616350
616300
G7
H7
I7
J7
K7
G8
H8
I8
J8
K8
G9
H9
I9
J9
K9
I84
I81
I85
I86
I91
М-3
М-3
Пешеходный туннель
ГУП «Кремлёвское кольцо»
Рассказовская развязка
Бывший ресторан «Люкс»
Насосная станция
1-й микрорайон, 5а
1-й микрорайон, 2
ул. Никитина, 10
Территория строящегося детского сада
ул. Никитина, 4
Надувной павильон ярмарки цветов
ул. Бианки, 5
Административное здание Агрохолдинга «Московский»
1-й микрорайон, 24
Газораспределительная станция совхоза «Московский»
Рынок
Вторая очередь города-парка Московский
Аллея
Остановка «Универмаг»
северный жилой комплекс «Первый Московский»
Квартальная теплотрасса, больница и "супермаркет"

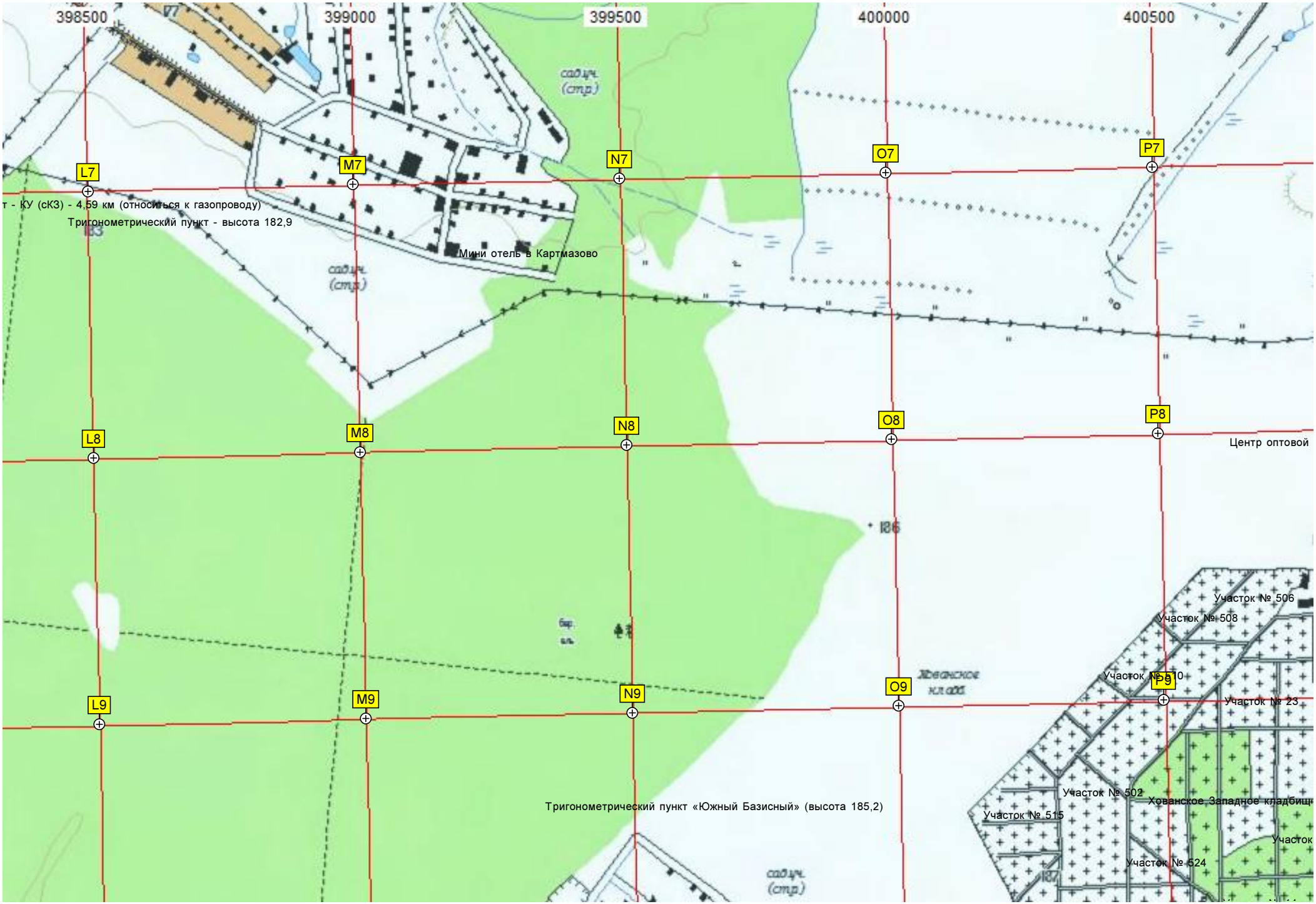
398500
399000
399500
400000
400500
L7
M7
N7
O7
P7
L8
M8
N8
O8
P8
L9
M9
N9
O9
P9
т - КУ (сКЗ) - 4,59 км (относиться к газопроводу)
Тригонометрический пункт - высота 182,9
Мини отель в Картмазово
Центр оптовой
Участок № 506
Участок № 508
Участок № 510
Участок № 23
Участок № 502
Участок № 515
Участок № 524
Тригонометрический пункт «Южный Базисный» (высота 185,2)

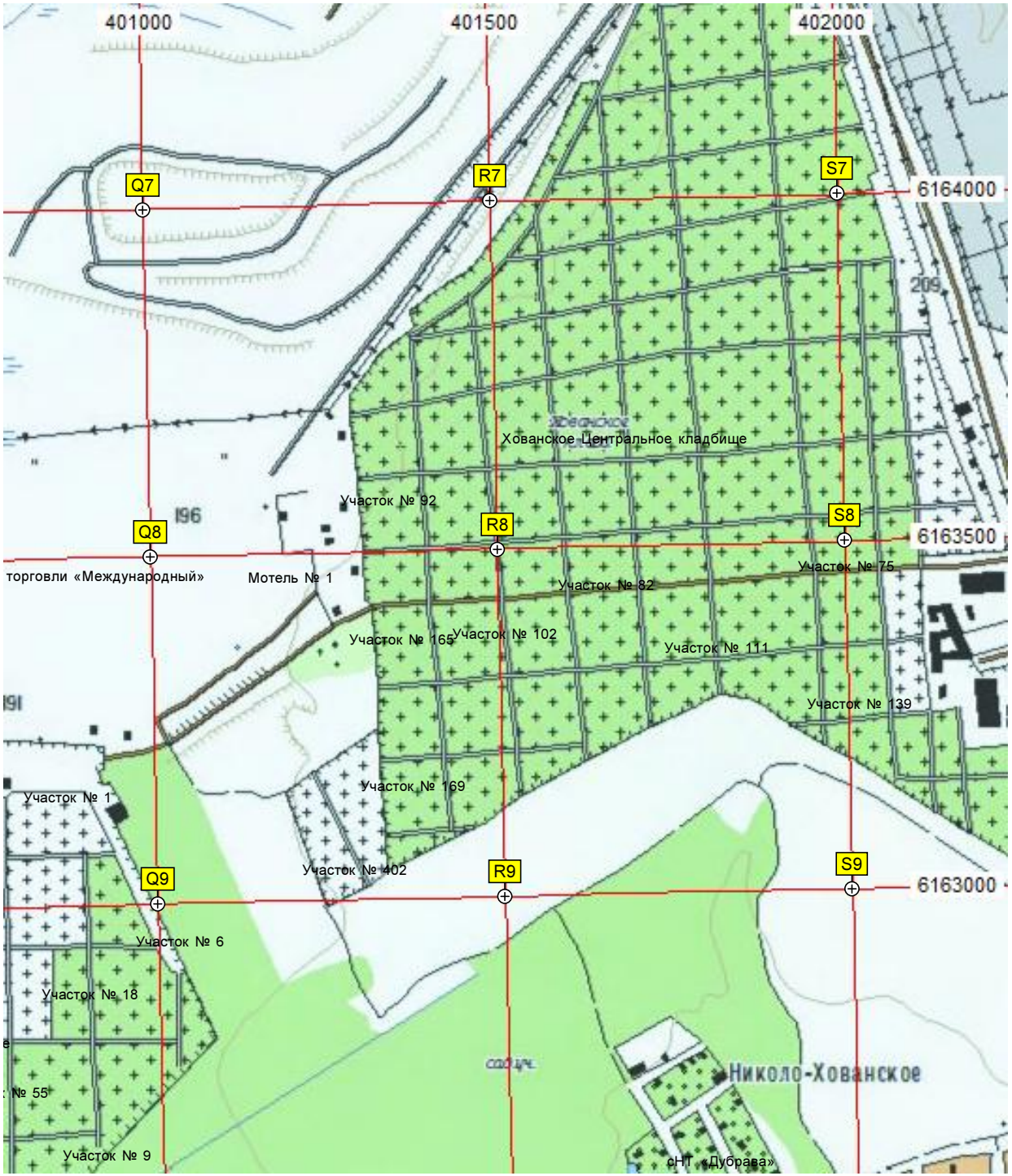
401000
401500
402000
Q7
R7
S7
6164000
209
Хованское Центральное кладбище
Участок № 92
196
Q8
R8
S8
6163500
торговли «Международный»
Мотель № 1
Участок № 82
Участок № 75
Участок № 165
Участок № 102
Участок № 111
Участок № 139
191
Участок № 169
Участок № 1
Участок № 402
Q9
R9
S9
6163000
Участок № 6
Участок № 18
№ 55
Участок № 9
Николо-Хованское
сНТ «Дубрава»

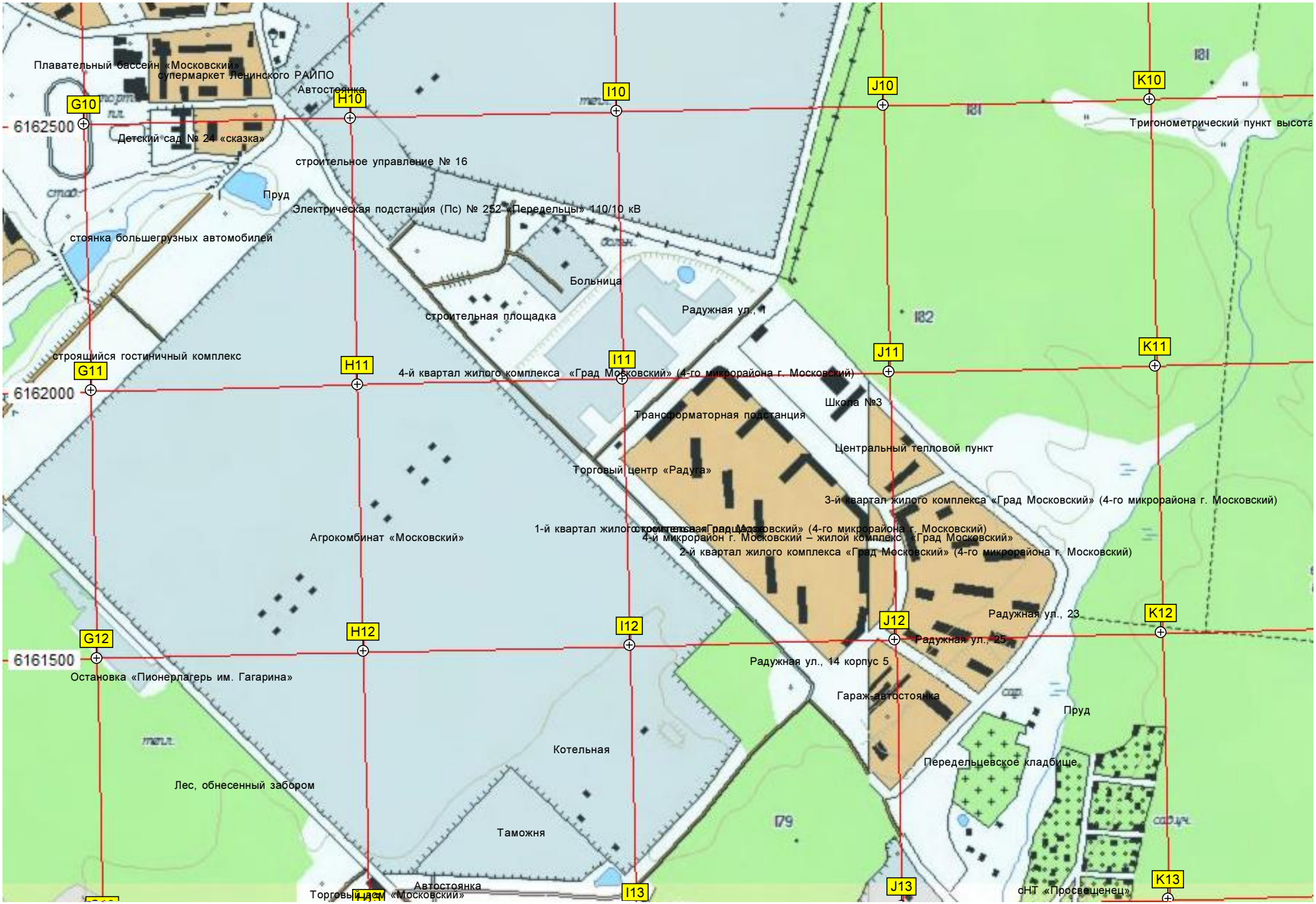
Плавательный бассейн «Московский»
супермаркет Ленинского РАЙПО
Автостоянка
Детский сад № 24 «сказка»
строительное управление № 16
Пруд
Электрическая подстанция (Пс) № 252 «Передельцы» 110/10 кВ
стоянка большегрузных автомобилей
Больница
строительная площадка
Радужная ул., 1
строящийся гостиничный комплекс
4-й квартал жилого комплекса «Град Московский» (4-го микрорайона г. Московский)
Трансформаторная подстанция
Школа №3
Центральный тепловой пункт
Торговый центр «Радуга»
3-й квартал жилого комплекса «Град Московский» (4-го микрорайона г. Московский)
1-й квартал жилого комплекса «Град Московский» (4-го микрорайона г. Московский)
4-й микрорайон г. Московский – жилой комплекс «Град Московский»
2-й квартал жилого комплекса «Град Московский» (4-го микрорайона г. Московский)
Агрокомбинат «Московский»
Радужная ул., 23
Радужная ул., 25
Радужная ул., 14 корпус 5
Остановка «Пионерлагерь им. Гагарина»
Гараж-автостоянка
Пруд
Котельная
Передельцевское кладбище
Лес, обнесенный забором
Таможня
Автостоянка
Торговый центр «Московский»
сНТ «Просвещенец»
Тригонометрический пункт высота
6162500
6162000
6161500
G10
H10
I10
J10
K10
G11
H11
I11
J11
K11
G12
H12
I12
J12
K12
I13
J13
K13
181
182
179

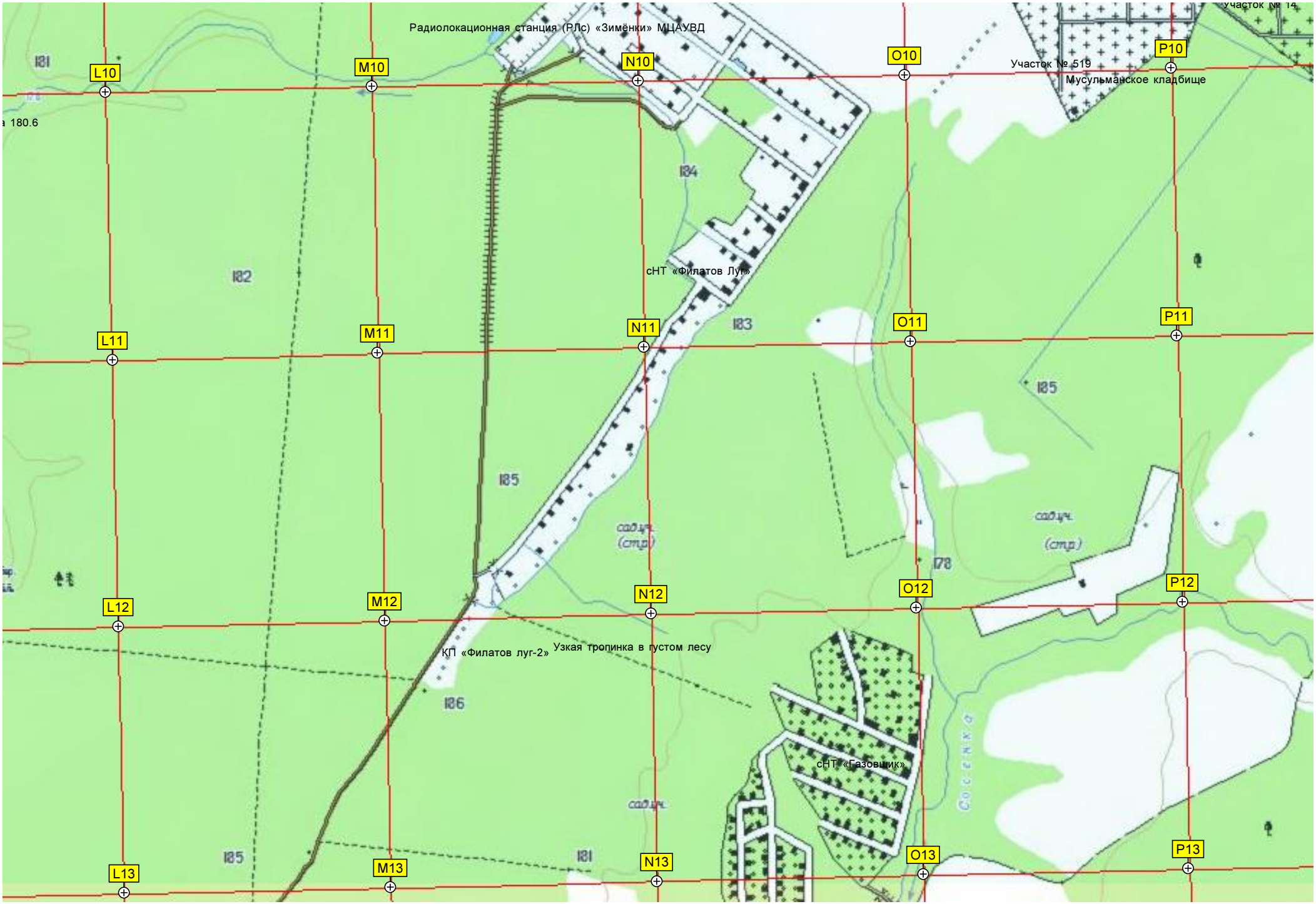
Радиолокационная станция (РЛс) «Зимёнки» МЦАУВД
Участок № 14
Участок № 519
Мусульманское кладбище
L10
M10
N10
O10
P10
L11
M11
N11
O11
P11
L12
M12
N12
O12
P12
L13
M13
N13
O13
P13
181
182
183
184
185
178
186
сНТ «Филатов Луг»
сад.уч.
(стр.)
КП «Филатов луг-2»
Узкая тропинка в густом лесу
сНТ «Газовщик»
Соженка

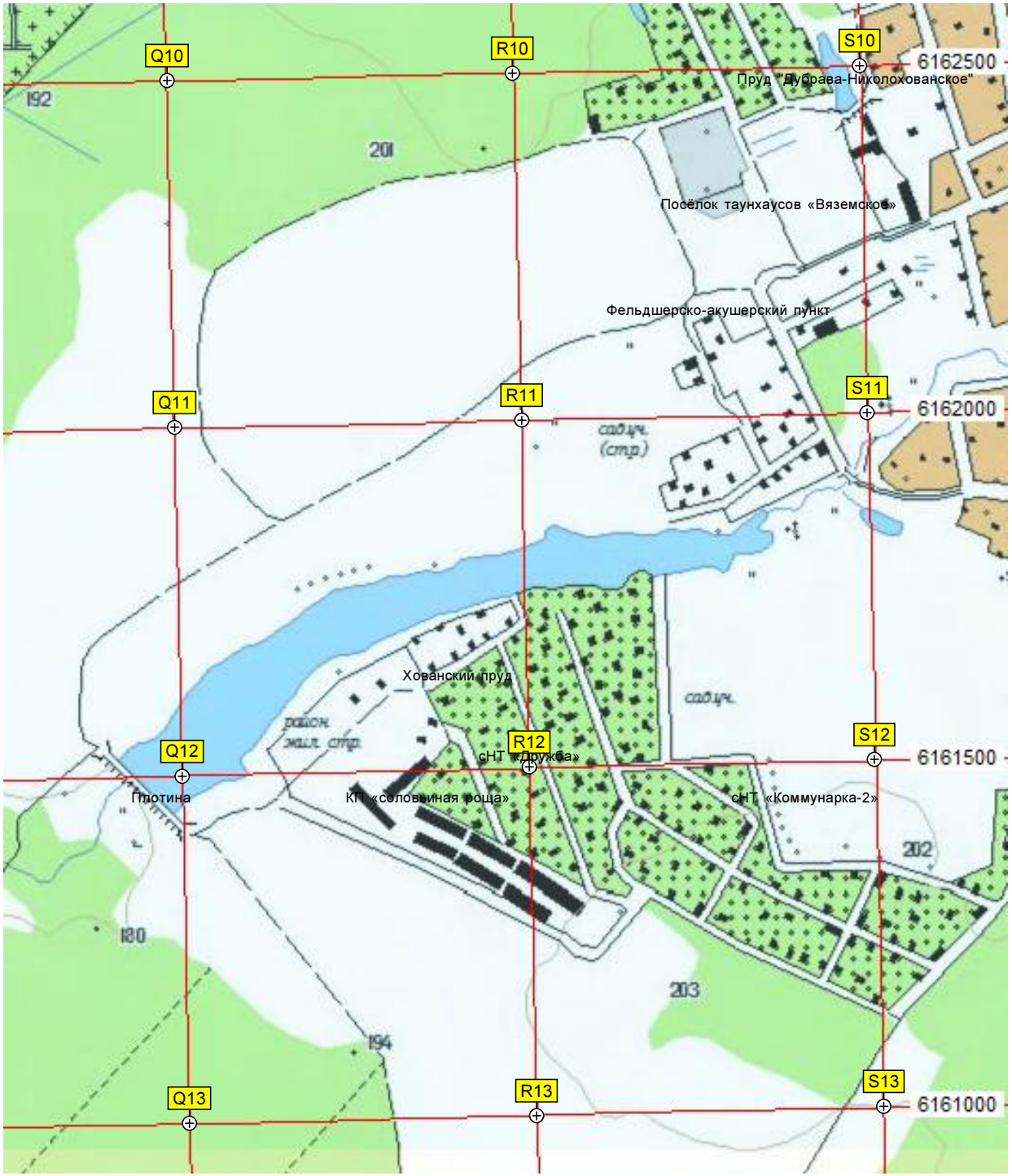
Q10
R10
S10
6162500
Пруд "Дубрава-Николохованское"
192
201
Посёлок таунхаусов «Вяземское»
Фельдшерско-акушерский пункт
Q11
R11
S11
6162000
сад.уч. (стр.)
Хованский пруд
сад.уч.
Q12
R12
S12
6161500
сНТ «Дружба»
Плотина
КП «соловьиная роща»
сНТ «Коммунарка-2»
202
180
203
194
Q13
R13
S13
6161000

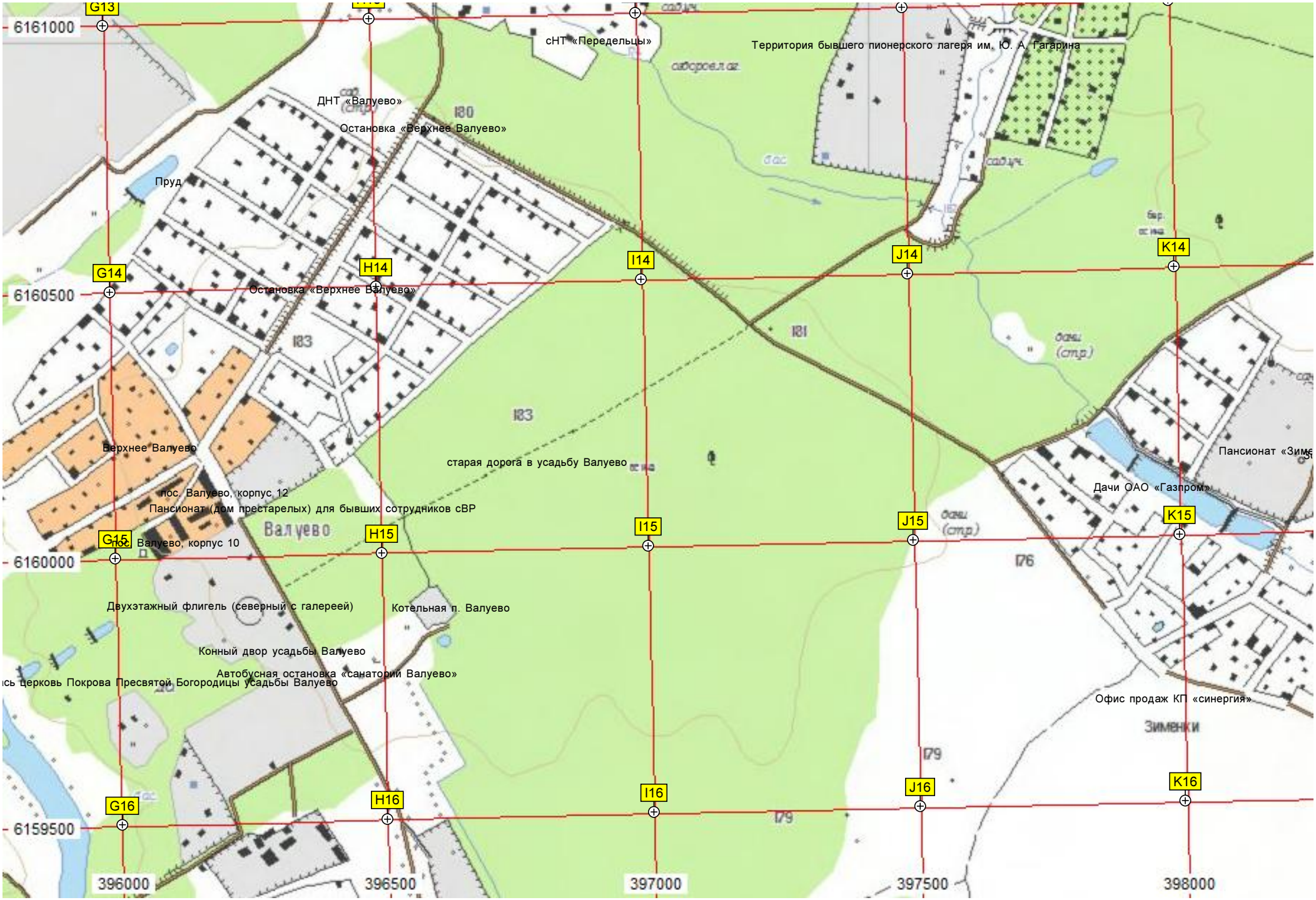
G13
6161000
сНТ «Передельцы»
Территория бывшего пионерского лагеря им. Ю. А. Гагарина
ДНТ «Валуево»
Остановка «Верхнее Валуево»
180
Пруд
G14
H14
I14
J14
K14
6160500
Остановка «Верхнее Валуево»
183
181
183
Верхнее Валуево
старая дорога в усадьбу Валуево
Пансионат «Зим
Дачи ОАО «Газпром»
пос. Валуево, корпус 12
Пансионат (дом престарелых) для бывших сотрудников сВР
Валуево
G15
H15
I15
J15
K15
пос. Валуево, корпус 10
6160000
176
Двухэтажный флигель (северный с галереей)
Котельная п. Валуево
Конный двор усадьбы Валуево
Автобусная остановка «санаторий Валуево»
сь церковь Покрова Пресвятой Богородицы усадьбы Валуево
Офис продаж КП «синергия»
Зимёнки
179
G16
H16
I16
J16
K16
6159500
179
396000
396500
397000
397500
398000

Распределительный пункт №20 ОАО "МОЭсК"
КП «Летова Роща»
КП «Лесная симфония»
КП «Антоновка»
сНТ «Барские поляны»
Полигон промышленных отходов «Летово»
Дорога, перекрытая шлагбаумом
Зимёнки
Административное здание КП «Антоновка»
L14
M14
N14
O14
P14
L15
M15
N15
O15
P15
L16
M16
N16
O16
P16
398500
399000
399500
400000
400500

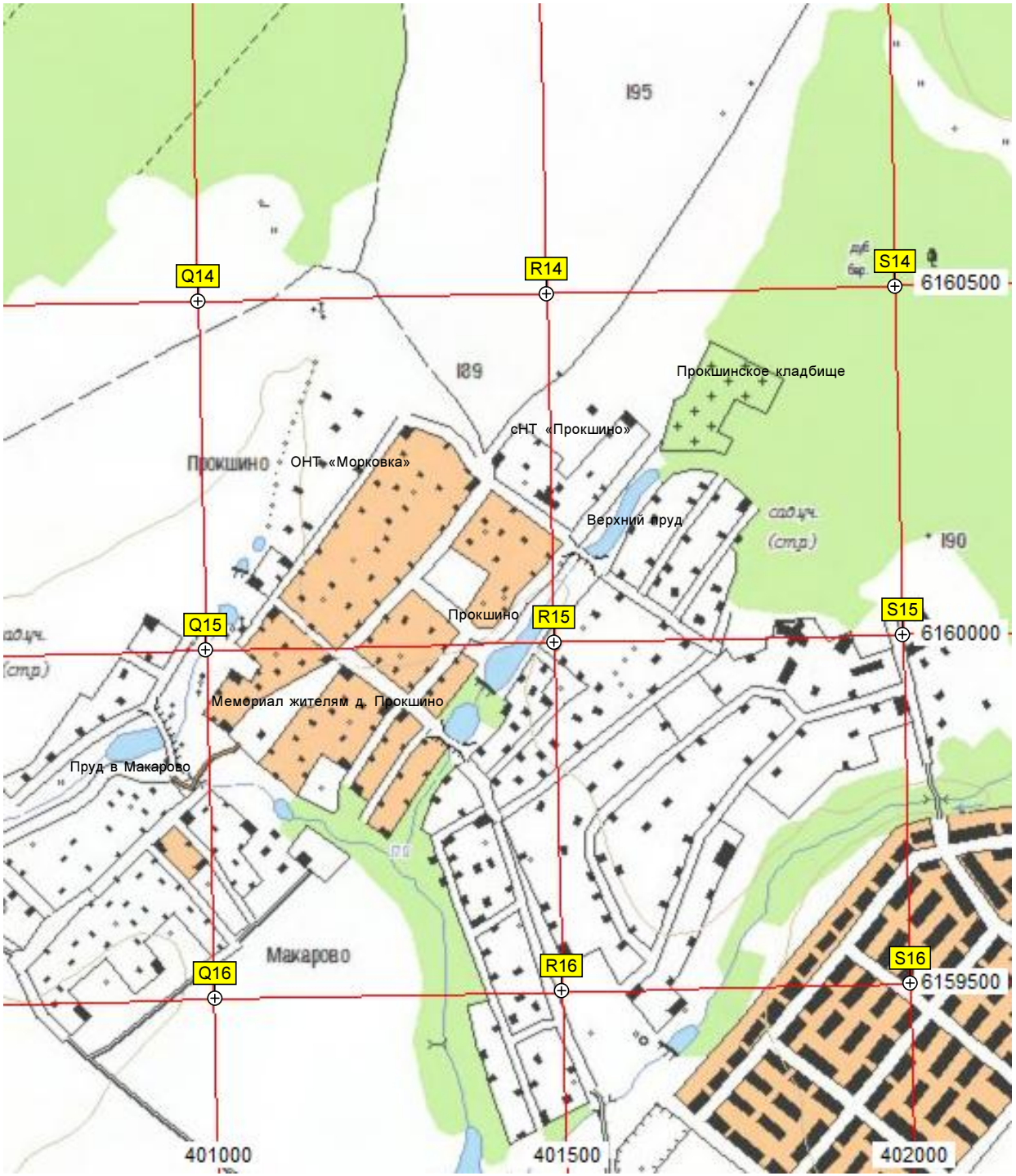
195
Q14
R14
S14
6160500
189
Прокшинское кладбище
сНТ «Прокшино»
Прокшино
ОНТ «Морковка»
Верхний пруд
190
Q15
Прокшино
R15
S15
6160000
Мемориал жителям д. Прокшино
Пруд в Макарово
Макарово
Q16
R16
S16
6159500
401000
401500
402000